


# 野洲市内水ハザードマップ

この地図は、野洲市長の承認を得て、同市発行の1/2,500野洲市都市計画基本図を複製した。(令和7年12月8日承認番号 野洲市指令都第7185号)



1:12,500



兵主学区

中里学区

祇王学区

篠原学区

北野学区

野洲学区

三上学区

篠原駅

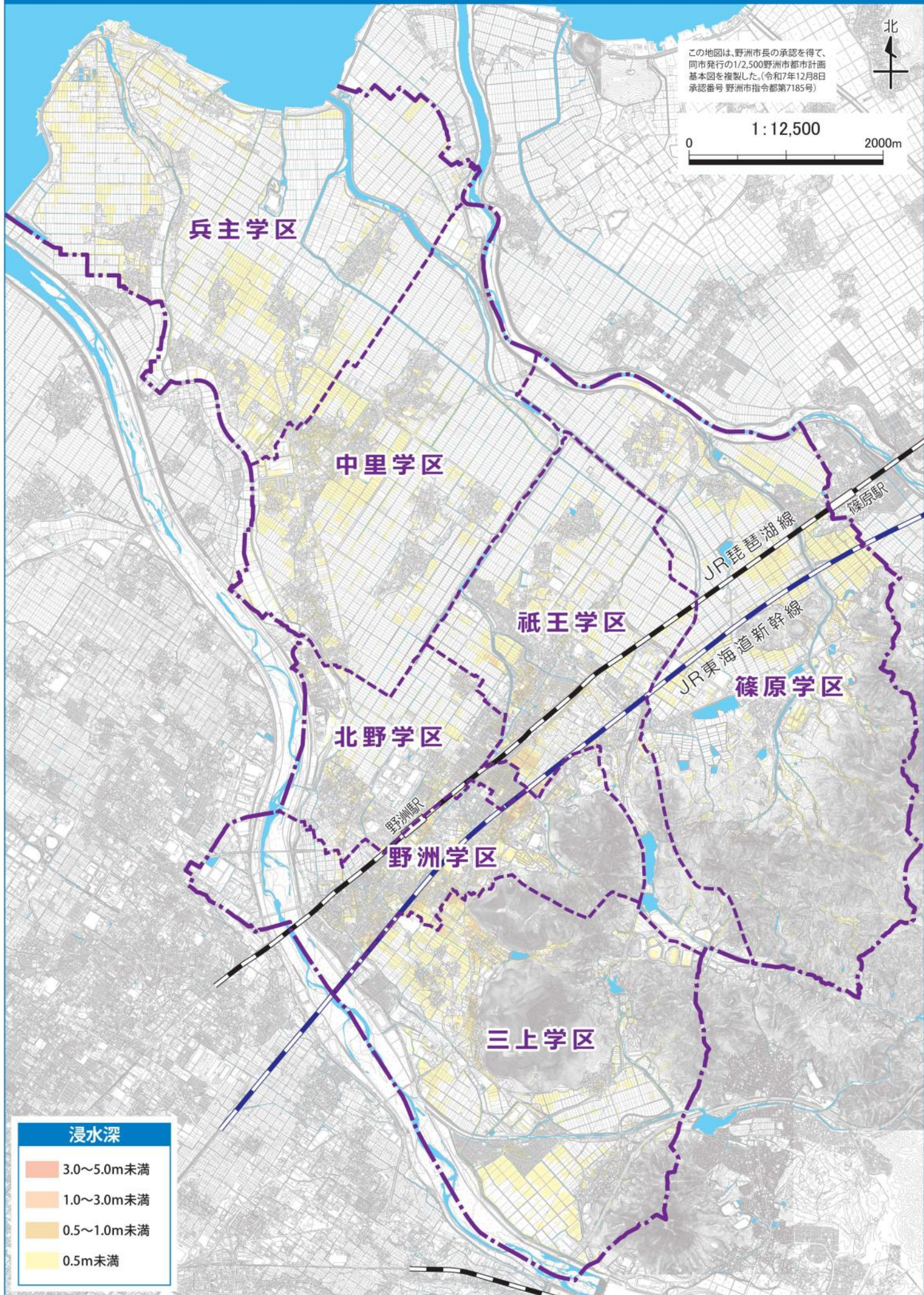
JR琵琶湖線

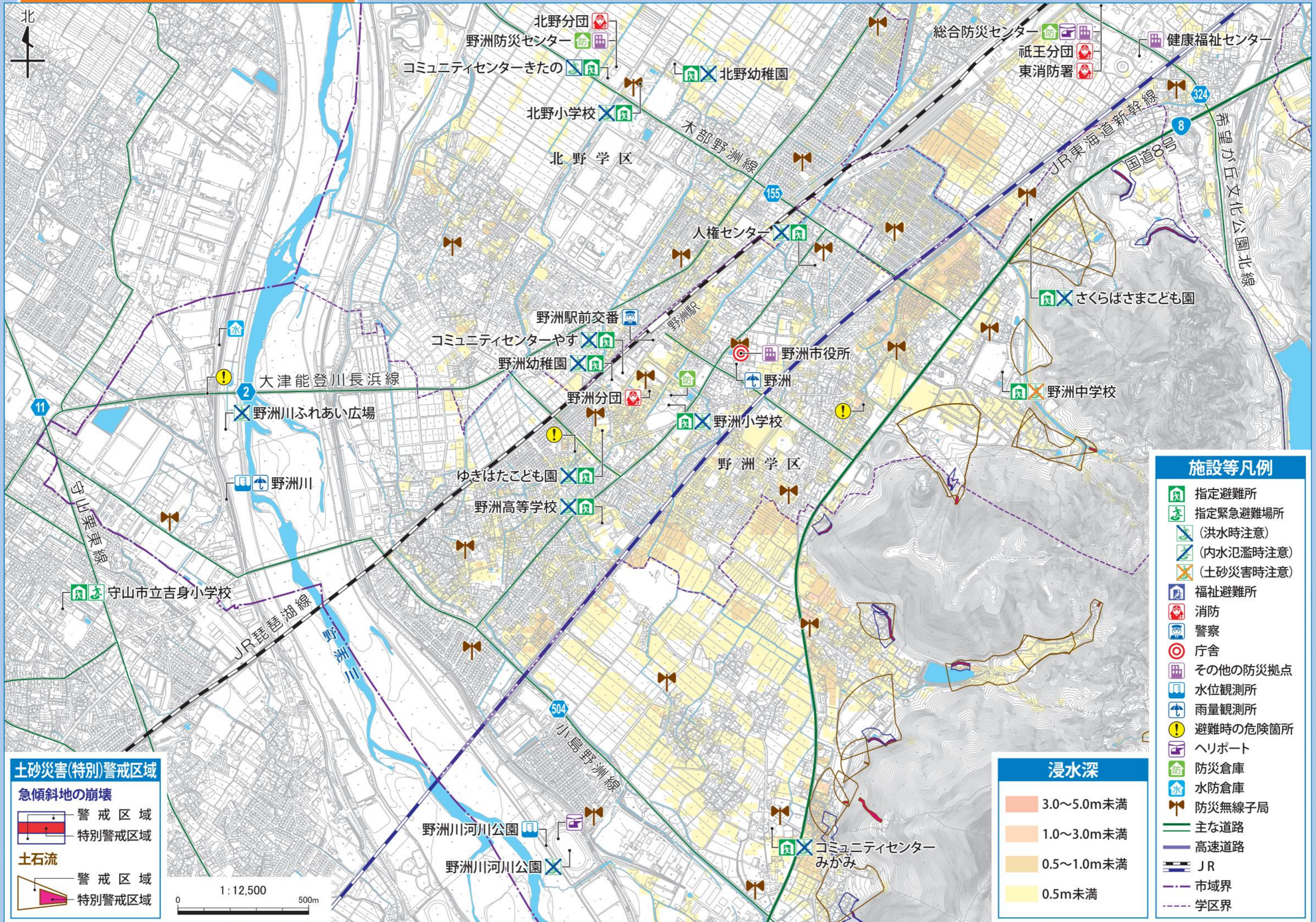
JR東海道新幹線

野洲駅

## 浸水深

- 3.0~5.0m未満
- 1.0~3.0m未満
- 0.5~1.0m未満
- 0.5m未満






**土砂災害(特別)警戒区域**

急傾斜地の崩壊

- 警戒区域
- 特別警戒区域

土石流

- 警戒区域
- 特別警戒区域

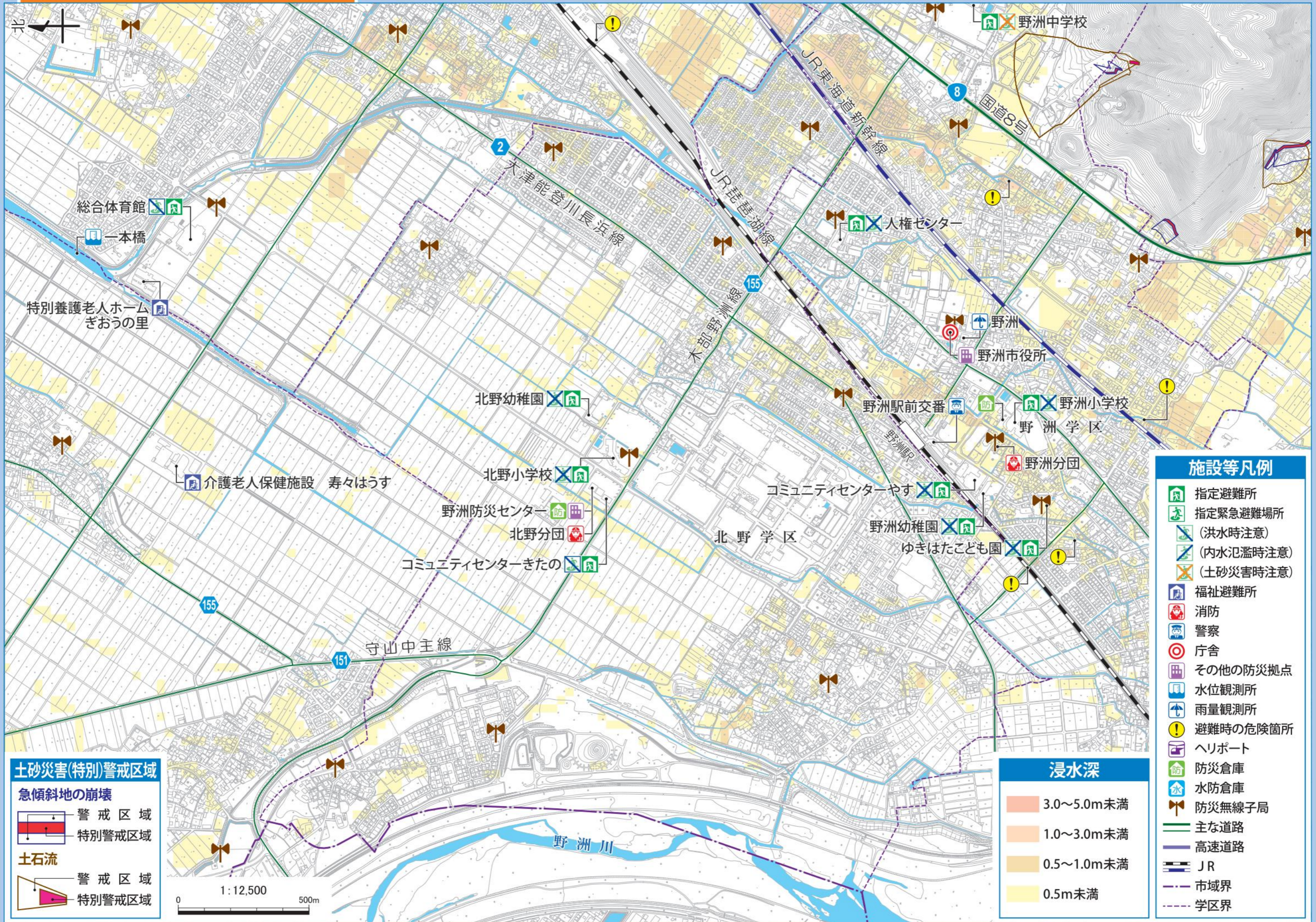


**浸水深**

- 3.0~5.0m未満
- 1.0~3.0m未満
- 0.5~1.0m未満
- 0.5m未満

**施設等凡例**

- 指定避難所
- 指定緊急避難場所
- (洪水時注意)
- (内水氾濫時注意)
- (土砂災害時注意)
- 福祉避難所
- 消防
- 警察
- 庁舎
- その他の防災拠点
- 水位観測所
- 雨量観測所
- 避難時の危険箇所
- ヘリポート
- 防災倉庫
- 水防倉庫
- 防災無線子局
- 主な道路
- 高速道路
- JR
- 市域界
- 学区界



**土砂災害(特別)警戒区域**

急傾斜地の崩壊

- 警戒区域
- 特別警戒区域

土石流

- 警戒区域
- 特別警戒区域

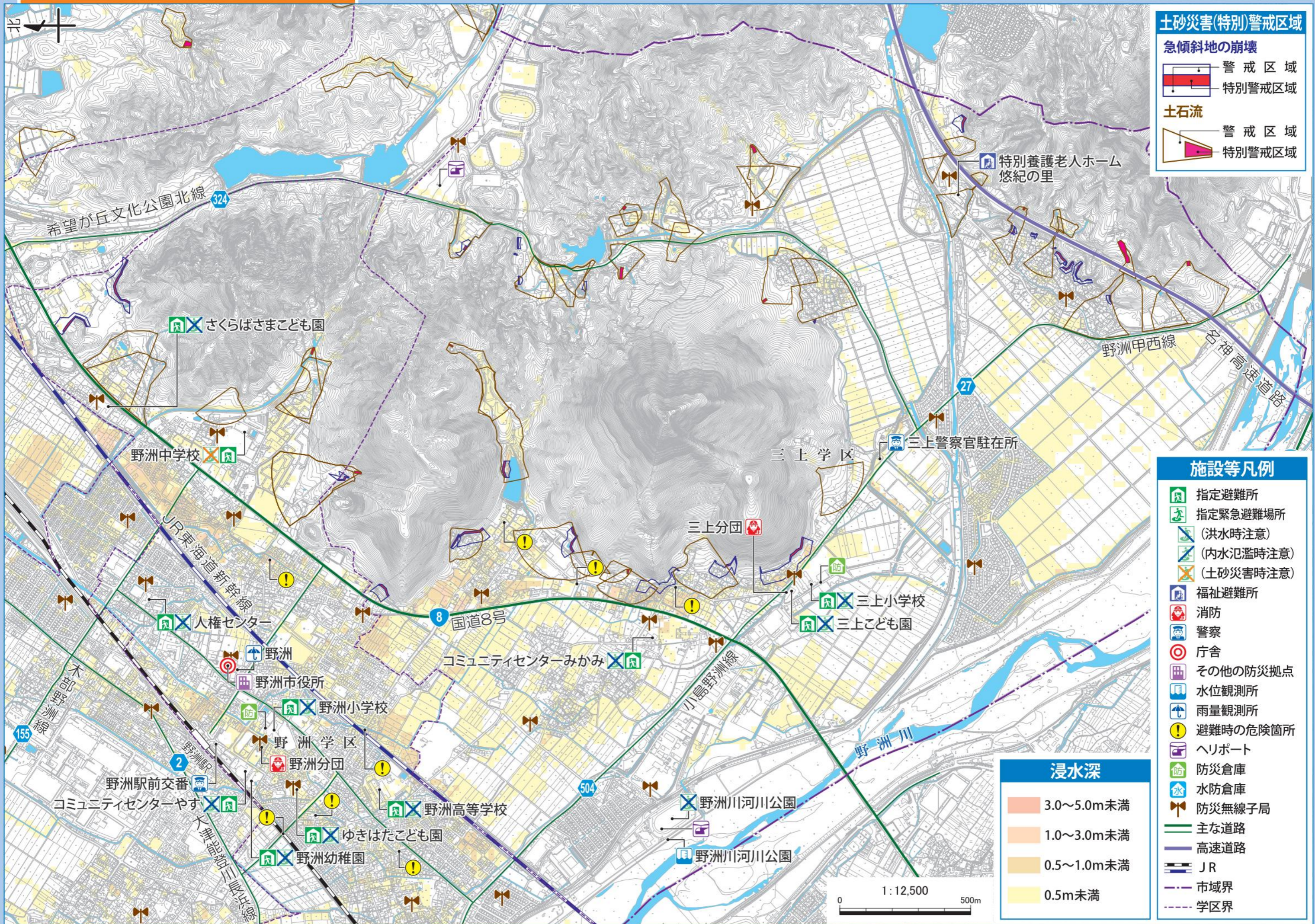
0 1:12,500 500m

**浸水深**

- 3.0~5.0m未満
- 1.0~3.0m未満
- 0.5~1.0m未満
- 0.5m未満

**施設等凡例**

- 指定避難所
- 指定緊急避難場所
- (洪水時注意)
- (内水氾濫時注意)
- (土砂災害時注意)
- 福祉避難所
- 消防
- 警察
- 庁舎
- その他の防災拠点
- 水位観測所
- 雨量観測所
- 避難時の危険箇所
- ヘリポート
- 防災倉庫
- 水防倉庫
- 防災無線子局
- 主な道路
- 高速道路
- JR
- 市域界
- 学区界



### 土砂災害(特別)警戒区域

**急傾斜地の崩壊**

- 警戒区域 (Red outline)
- 特別警戒区域 (Red outline with red fill)

**土石流**

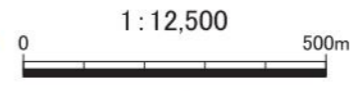
- 警戒区域 (Orange outline)
- 特別警戒区域 (Orange outline with pink fill)

### 施設等凡例

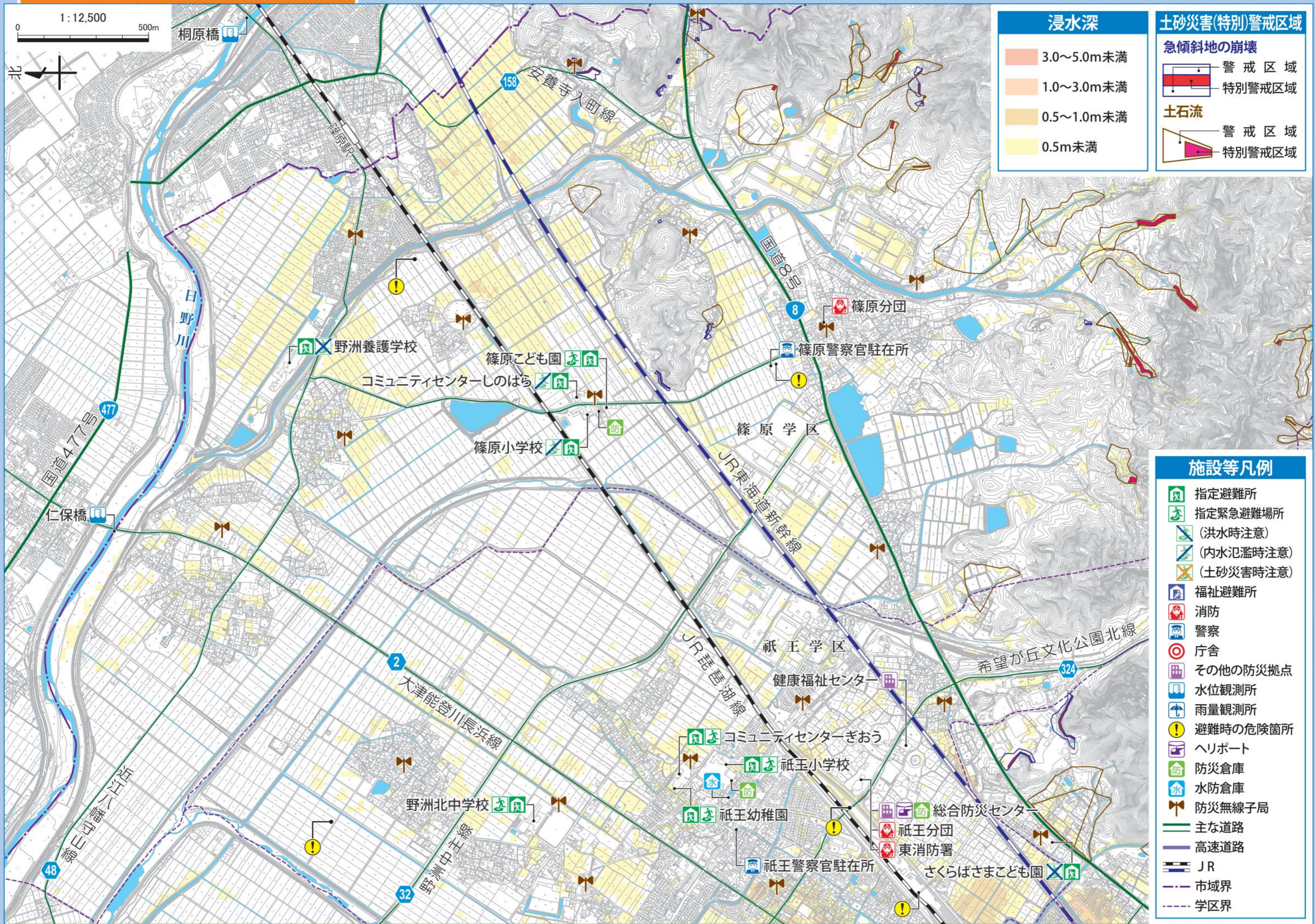
- 指定避難所 (Green house icon)
- 指定緊急避難場所 (Green house with red cross icon)
- (洪水時注意) (Blue wavy line icon)
- (内水氾濫時注意) (Blue wavy line with red cross icon)
- (土砂災害時注意) (Orange wavy line icon)
- 福祉避難所 (Blue house icon)
- 消防 (Red fire truck icon)
- 警察 (Blue police car icon)
- 庁舎 (Red target icon)
- その他の防災拠点 (Purple house icon)
- 水位観測所 (Blue house with water icon)
- 雨量観測所 (Blue house with rain icon)
- 避難時の危険箇所 (Yellow exclamation mark icon)
- ヘリポート (Purple helicopter icon)
- 防災倉庫 (Green house with '防' icon)
- 水防倉庫 (Blue house with '水' icon)
- 防災無線子局 (Brown antenna icon)
- 主な道路 (Green line)
- 高速道路 (Blue line)
- JR (Black line with cross-ticks)
- 市域界 (Purple dashed line)
- 学区界 (Black dashed line)

### 浸水深

- 3.0~5.0m未満 (Red)
- 1.0~3.0m未満 (Orange)
- 0.5~1.0m未満 (Yellow)
- 0.5m未満 (Light Yellow)







### 浸水深

- 3.0~5.0m未満
- 1.0~3.0m未満
- 0.5~1.0m未満
- 0.5m未満

### 土砂災害(特別)警戒区域

急傾斜地の崩壊

- 警戒区域
- 特別警戒区域

土石流

- 警戒区域
- 特別警戒区域

### 施設等凡例

- 指定避難所
- 指定緊急避難場所
- (洪水時注意)
- (内水氾濫時注意)
- (土砂災害時注意)
- 福祉避難所
- 消防
- 警察
- 庁舎
- その他の防災拠点
- 水位観測所
- 雨量観測所
- 避難時の危険箇所
- ヘリポート
- 防災倉庫
- 水防倉庫
- 防災無線子局
- 主な道路
- 高速道路
- JR
- 市域界
- 学区界

1:12,500

0 500m

桐原橋

北

野洲養護学校  
篠原こども園  
コミュニティセンターしのはら  
篠原小学校  
野洲北中学校  
野洲中主線  
安養寺入町線  
国道158  
篠原分団  
篠原警察官駐在所  
篠原学区  
JR東海道新幹線  
JR琵琶湖線  
健康福祉センター  
コミュニティセンターぎおう  
祇玉小学校  
祇玉幼稚園  
祇玉警察官駐在所  
さくらばさまこども園  
野洲中主線  
大津能登川長浜線  
希望が丘文化公園北線  
国道477号  
国道48号  
国道32号  
国道324号  
仁保橋





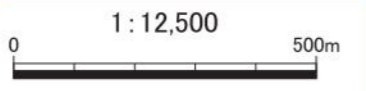
**土砂災害(特別)警戒区域**

**急傾斜地の崩壊**

- 警戒区域
- 特別警戒区域

**土石流**

- 警戒区域
- 特別警戒区域



**浸水深**

- 3.0~5.0m未満
- 1.0~3.0m未満
- 0.5~1.0m未満
- 0.5m未満

**施設等凡例**

- 指定避難所
- 指定緊急避難場所
- (洪水時注意)
- (内水氾濫時注意)
- (土砂災害時注意)
- 福祉避難所
- 消防
- 警察
- 庁舎
- その他の防災拠点
- 水位観測所
- 雨量観測所
- 避難時の危険箇所
- ヘリポート
- 防災倉庫
- 水防倉庫
- 防災無線子局
- 主な道路
- 高速道路
- JR
- 市域界
- 学区界