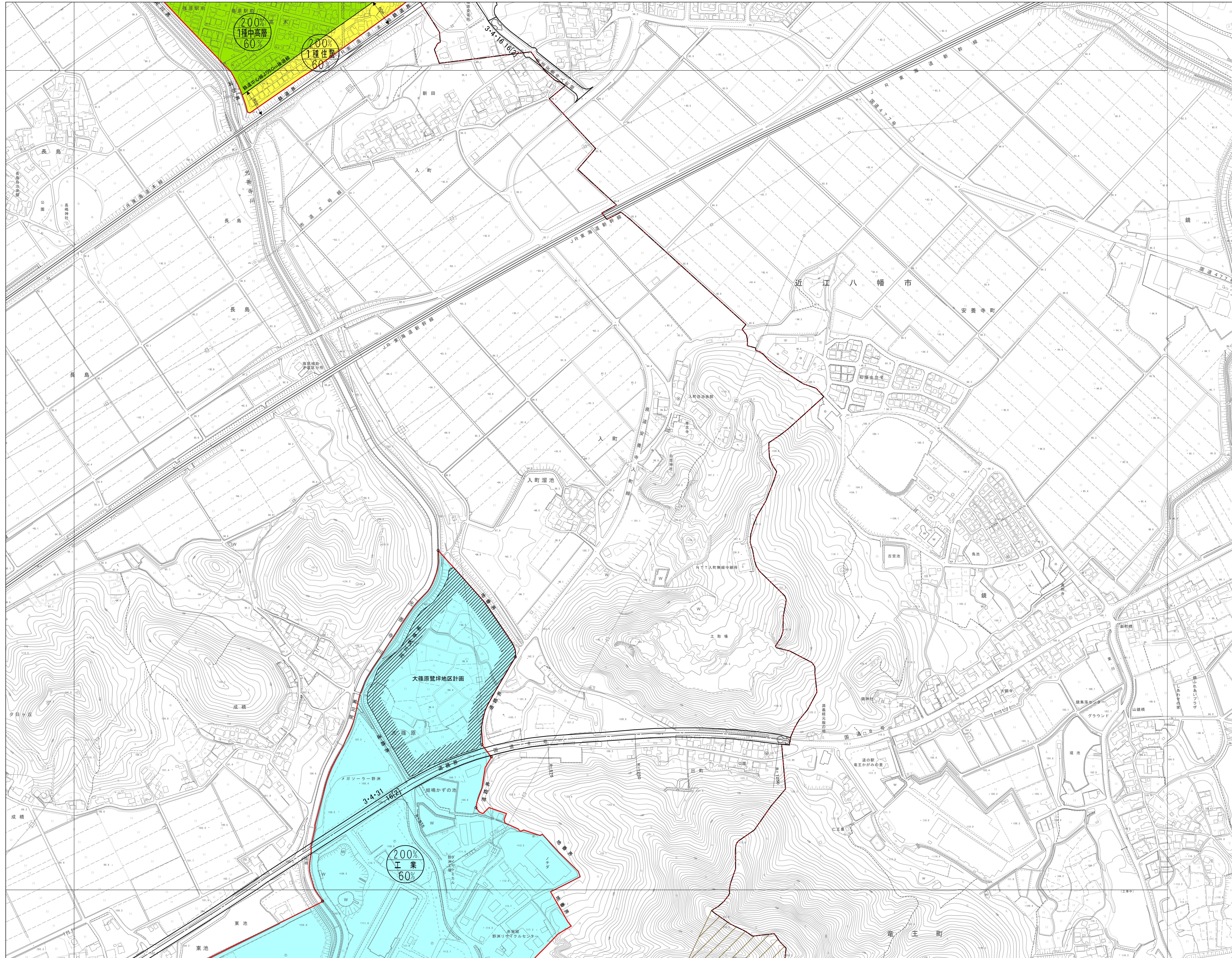


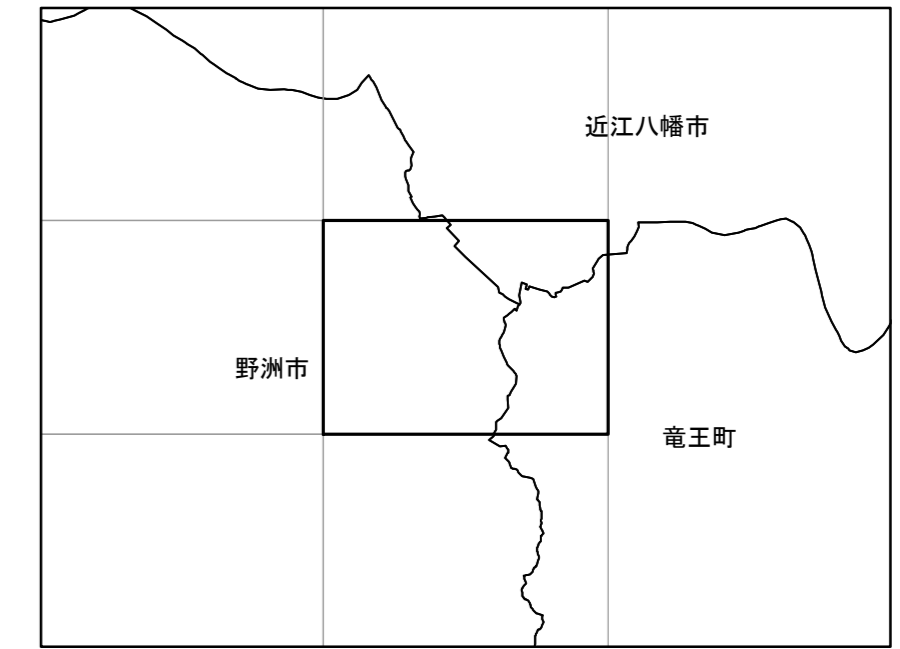
野洲市都市計画図

VI-NE31-4

No.091



31-1 No.079	31-2 No.080
31-3 No.090	31-4 No.091
41-1 No.101	41-2 No.102



記号

△	▲	△	▲
○	●	○	●
□	■	□	■
◇	◆	◇	◆
×	◎	×	◎
⊙	⊚	⊙	⊚
⊛	⊜	⊛	⊜
⊝	⊞	⊝	⊞
⊟	⊠	⊟	⊠
⊡	⊢	⊡	⊢
⊣	⊤	⊣	⊤
⊥	⊦	⊥	⊦
⊧	⊨	⊧	⊨
⊩	⊪	⊩	⊪
⊫	⊬	⊫	⊬
⊭	⊮	⊭	⊮
⊯	⊰	⊯	⊰
⊱	⊲	⊱	⊲
⊳	⊴	⊳	⊴
⊵	⊶	⊵	⊶
⊷	⊸	⊷	⊸
⊹	⊺	⊹	⊺
⊻	⊼	⊻	⊼
⊽	⊾	⊽	⊾
⊿	⊿	⊿	⊿

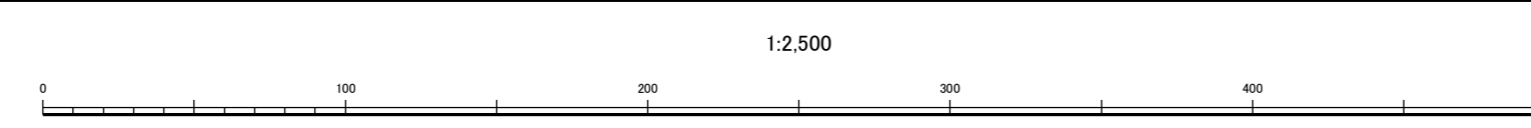
凡例

---	市界
---	市街化区域界
---	用途地域界
■	第一種低層住居専用地域 容積率 80/50 高さ 10m
■	第一種中層住居専用地域 容積率 100/60 高さ 10m
■	第一種中高層住居専用地域 容積率 200/60 高さ ---
■	第二種中高層住居専用地域 容積率 200/60 高さ ---
■	第一種住居地域 容積率 200/60 高さ ---
■	第二種住居地域 容積率 200/60 高さ ---
■	準住居地域 容積率 200/60 高さ ---
■	近隣商業地域 容積率 200/80 高さ ---
■	商業地域 容積率 400/80 高さ ---
■	準工業地域 容積率 200/60 高さ ---
■	工業専用地域 容積率 200/60 高さ ---
■	工業地域 容積率 200/60 高さ ---
■	風致地区
■	都市計画道路
■	都市計画公園
■	都市計画緑地・墓園
■	その他の都市計画施設
■	地区計画区域

記号の説明

○	容積率
■	用途地域の種類
○	200%
○	第一種住居
○	60%
○	建ぺい率

VI-NE31-4



計画機関 野洲市 作業機関 株式会社バスコ