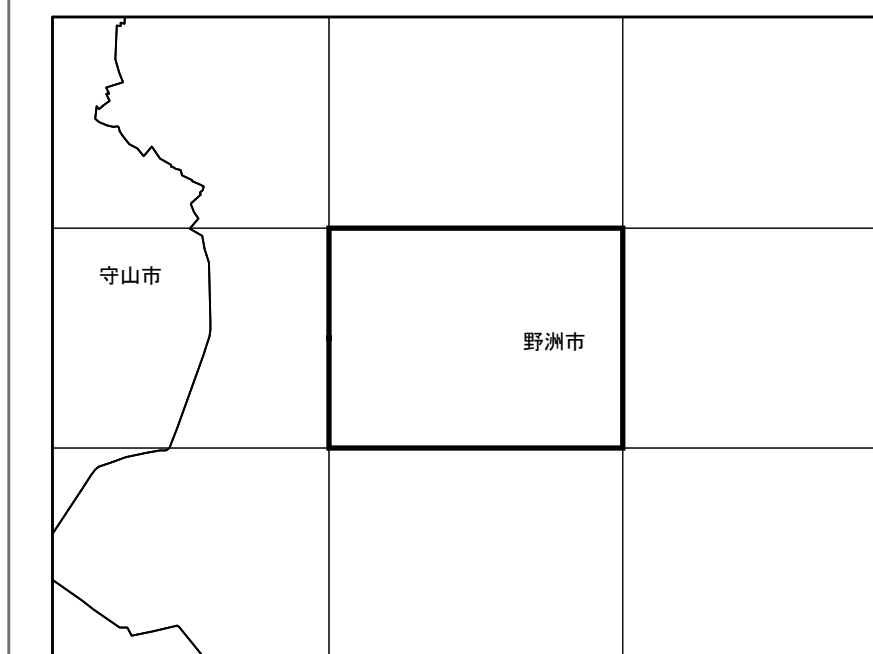














30-3 No. 088	30-4 No. 089	31-3 No. 090
40-1 No. 099	40-2 No. 100	41-1 No. 101
40-3 No. 111	40-4 No. 112	41-3 No. 113



記 号	
	普通建物
	屋号有建物
	普通無壁舍
	屋号有無壁舍
	2.5
	2.5
	2.5
	2.5
	2.5
	2.5
	2.5
	2.5

[illegible][illegible][illegible][illegible]

凡 例				
---	市			界
 	市 街 化 区 域			界
 	用 途 地 域			界
用 途 地 域	容 積 率 建ぺい率	建 面 係 数	高 さ	
 	第一種低層住居専用地域	80/50	1.0m	10m
 	第一種低層住居専用地域	100/60	—	10m
 	第二種中高層住居専用地域	200/60	—	—
 	第二種中高層住居専用地域	200/60	—	—
 	第一種住居地域	200/60	—	—
 	第二種住居地域	200/60	—	—
 	準住居地域	200/60	—	—
 	近隣商業地域	200/80	—	—
 	近隣商業地域	300/80	—	—
 	商業地域	400/80	—	—
 	準工業地域	200/60	—	—
 	工業地域	200/60	—	—
 	工業専用地域	200/60	—	—
 	風 致 地 区			
 	都市計画道路			
 	都市計画公園			
 	都市計画緑地・墓園			
 	その他の都市計画施設			
 	地区計画区域			

略号の説明

200%

第一種住居

60%

→ 容積率%

→ 用途地域の種類

→ 建ぺい率%