野 洲 市 都 市 計 画 図

Ⅵ－ＮＥ４０－４

No. 112

40-1 No. 099	40-2 No. 100	41-1 No. 101
40-3 No. 111	40-4 No. 112	41-3 No. 113
50-1 No. 123	50-2 No. 124	51-1 No. 125

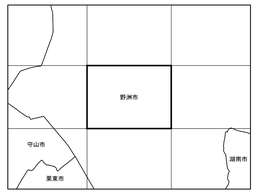

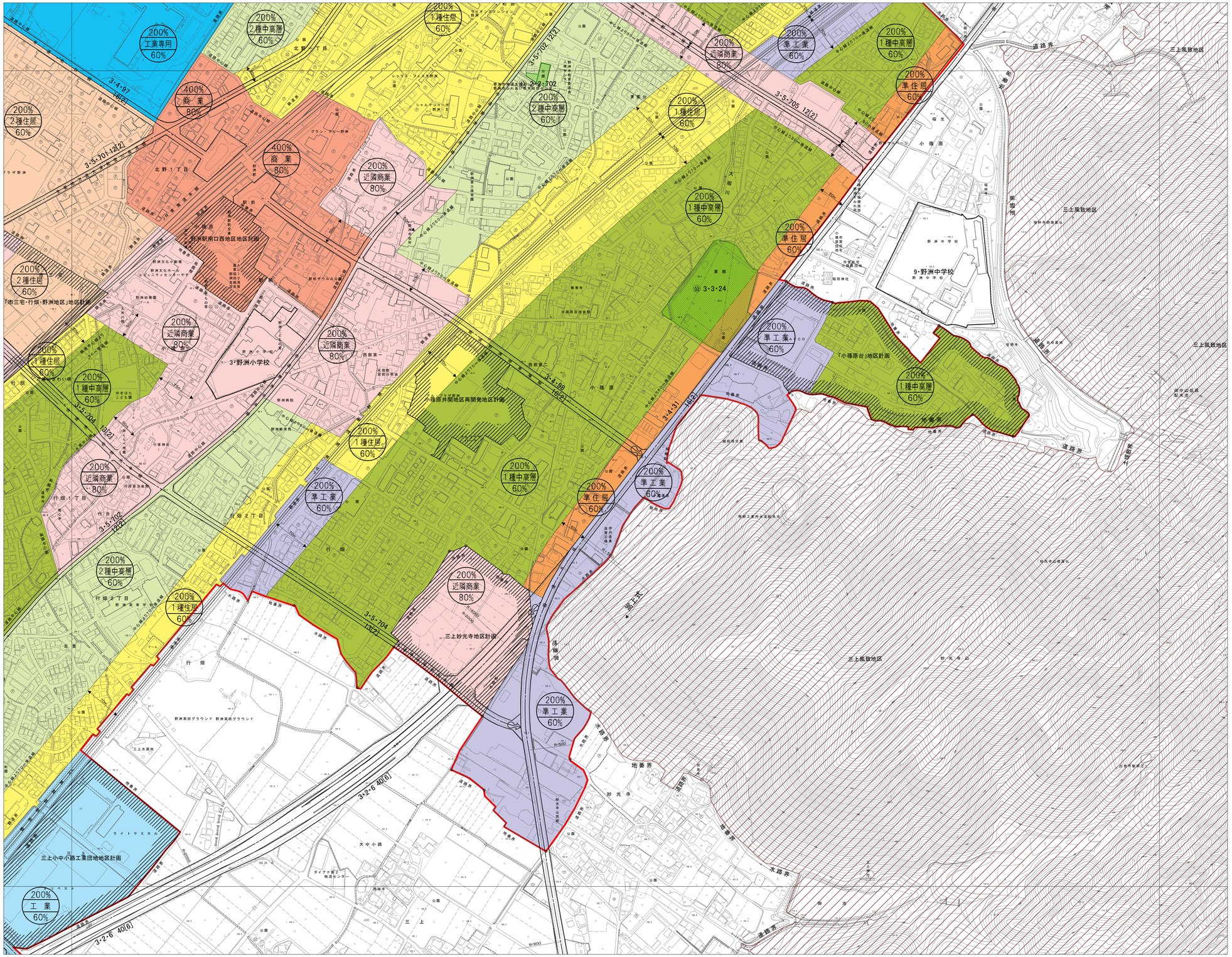

記号



凡　例

市	界
市街化区域	界
用途地域	界

用途地域	容積率 建ぺい率	壁面後退	高さ
第一種低層住居専用地域	80/50	1.0m	10m
第一種低層住居専用地域	100/60	—	10m
第一種中高層住居専用地域	200/60	—	—
第二種中高層住居専用地域	200/60	—	—
第一種住居地域	200/60	—	—
第二種住居地域	200/60	—	—
準住居地域	200/60	—	—
近隣商業地域	200/80	—	—
近隣商業地域	300/80	—	—
商業地域	400/80	—	—
準工業地域	200/60	—	—
工業地域	200/60	—	—
工業専用地域	200/60	—	—
風致地区			
都市計画道路			
都市計画公園			
都市計画緑地・墓園			
その他都市計画施設			
地区計画区域			

略号の説明

1:2,500

この測量成果は、国土地理院長の承認及び助言を得て同院所管の測量成果を使用して得たものである。
（承認番号）令５近公第２２０号

計画機関　野　洲　市
作業機関　日本工営都市空間株式会社