

# 野洲市統計書

平成23年版



野洲市

## はじめに

平成23年版野洲市統計書は、野洲市の人口、産業、経済、教育、文化など各分野の基礎的なデータを収録し、市政の現状及びその推移発展を明らかにしようとするものです。本書が各種施策の基礎資料として利用されることはもちろんのこと、幅広くご活用いただければ幸いです。

編集にあたっては、更に内容の充実を図っていきたいと考えておりますので、各方面からのご指導をいただきますようお願いいたします。

なお、本書の編集にあたり、貴重な資料のご提供をいただきました関係機関のご厚意に対して、心から感謝申し上げます。

平成24年4月

野洲市長 山仲 善彰

## 凡 例

1. 本書は、当市における基本的な統計資料を収録したものです。
2. 年度は、1年度間（4月から翌年3月）を示し、現在日を示す場合は、表の右上に明記しました。年次は1月から12月を示します。
3. 資料は、指定統計調査、官公庁、民間団体などから収集したものです。
4. 統計表中の符号は、次のとおりです。
  - 「0」……………記載単位に満たないもの
  - 「―」……………皆無、または該当なし
  - 「△」……………減少、またはマイナス
  - 「…」……………不詳
  - 「X」……………公表をさしひかえるもの
5. 統計表の各数字の単位未満は、端数処理を行っているため、総数と内訳の合計が一致しない場合もあります。
6. 合併前の数値は、旧2町の数値を合算しております。

# 統計書目次

## 第1章 土地・気象

1. 位置（野洲市役所）	1
2. 地勢	1
3. 市域の変遷	1
4. 字別面積	2
5. 地目別有租地面積	2
6. 気象	3
7. 河川	3・4

## 第2章 人口

8. 国勢調査人口および世帯数	5
9. 年齢区分別人口	6
10. 産業（大分類）別就業者数	7
11. 従業地・通学地による人口	8
12. 人口集中区（DID）人口、面積及び人口密度	9
13. 行政区別人口・世帯数の推移	10・11
14. 年齢別人口集計	12
15. 学区毎年年齢別人口推移	13・14
16. 外国人登録人口	15
17. 外国人登録国籍別人口	15
18. 人口の自然動態	16
19. 人口の社会動態	16
20. 転出入地別移動状況	17

## 第3章 事業所

21. 産業別就業者数（男女別15歳以上）	18
22. 従業者規模別事業所数および従業者数	18

## 第4章 農業・水産業

23. 専業兼業別農家数	19
24. 経営耕地面積	19
25. 経営耕地面積規模別	19
26. 農作物作付面積および収穫量	20
27. 農地の移動状況	20

28. 漁業経営体階層別経営体数	21
29. 漁業経営組織別経営体数	21
30. 漁業種類別のべ経営体数	21
31. 漁業従事者数	21
第5章 工業	
32. 工業の推移	22
33. 産業(中分類)別事業所数・従業者および現金給与額・製造品出荷額等	23・24
34. 工業用地および工業用水使用量の推移(従業員30人以上の事業所)	25
第6章 商業	
35. 商業の推移	26
36. 産業別商業の推移	26
37. 産業小分類別商店数・従業者数等	27
第7章 電気・水道	
38. 電灯・電力	28
39. 用途別配水量	28
40. 下水道普及状況	28
第8章 住宅・建設	
41. 都市計画区域の用途別面積	29
42. 市営住宅の状況	29
43. 公園・遊園地	30
44. 道路	30
45. 橋梁	30
46. 用途別家屋の状況(木造)	31
第9章 運輸・通信	
47. 自動車保有台数	32
48. 年度別軽自動車登録台数	32
49. JR野洲駅乗車人員推移	32
第10章 保健・衛生	
50. 医療施設状況	33
51. 医療従事者状況	33
52. 死因別死亡状況	34
53. 定期予防注射実施状況	34

54. 健康診査受診状況	35
55. ごみ処理状況	35
56. し尿処理状況	35
第11章 社会福祉	
57. 国民健康保険加入状況	36
58. 後期高齢者医療加入状況	36
59. 福祉医療費助成状況	37
60. 保育園別園児数	37
61. 身体障害者手帳交付状況	38
62. 介護保険加入者および認定状況	38
63. 国民年金加入者数	38
64. 国民年金受給者数	38
第12章 教育・文化	
65. 幼稚園別の就園状況	39
66. 小学校別の就学状況	39
67. 中学校別の就学状況	39
68. 公立高等学校の就学状況	39
69. 特別支援学校の就学状況	39
70. 図書館利用状況（平成22年度月別個人貸出状況）	40
71. 図書館利用状況（平成22年度利用者区分別登録状況）	40
72. 図書館利用状況（平成22年度地区別登録状況）	41
73. 図書館利用状況（平成22年度分野別蔵書冊数）	41
74. 野洲市指定文化財一覧	42～45
第13章 観光	
75. 月別入込客数	46
76. 施設別・入込客数	46
第14章 治安・災害	
77. 火災発生件数および損額	47
78. 火災原因別件数	47
79. 救急車出動状況	48
80. 交通事故発生状況	48
81. 犯罪発生件数	48

## 第15章 選挙

- 82. 有権者数の推移……………49
- 83. 主要選挙投票状況……………49

## 第16章 市財政

- 84. 野洲市の財政……………50・51

## 附録

- 野洲市のあゆみ……………52
- 旧野洲町のあゆみ……………53・54
- 旧中主町のあゆみ……………55・56

# 第1章 土地・気象



## 1. 位置(野洲市役所)

	所 在 地	東 経	北 緯
庁舎	野洲市小篠原 2 1 0 0 番地 1	1 3 6° 0 1′ 3 2″	3 5° 0 4′ 0 2″

## 2. 地勢

東 西	南 北	面 積	海 抜	
			最 高	最 低
1 0 . 9 k m	1 8 . 3 k m	8 0 . 1 5 Km <sup>2</sup>	4 3 2 m	8 5 m

## 3. 市域の変遷

年 月 日	事 項	面積 (Km <sup>2</sup> )	備 考
平成16年(2004)年10月1日	野洲市誕生	61.45	野洲町、中主町合併
平成19年(2007)年10月1日	琵琶湖における 市町境界設定	81.07	
平成22年(2010)年10月1日	守山市との行政界確定	80.15	

## 4. 字別面積

面積(km<sup>2</sup>)

字 名	面積	字 名	面積	字 名	面積	字 名	面積
野 洲	1.872	永 原	0.986	高 木	1.062	八 夫	1.200
行 畑	0.388	中 北	0.360	小 南	2.270	野 田	2.240
小篠原	2.722	北	1.128	比 江	1.360	五 条	0.480
市三宅	2.056	上 屋	1.390	小比江	0.150	安 治	1.510
久野部	0.256	辻 町	1.888	北比江	0.330	須 原	0.720
竹 生	0.340	富波甲	1.064	乙 窪	0.330	堤	1.180
五之里	0.430	富波乙	0.812	吉 地	0.470	井 口	0.780
三 上	4.790	大篠原	7.212	西河原	0.630	六 条	0.380
妙光寺	1.320	小 堤	1.316	比留田	2.590	吉 川	4.380
南 櫻	2.900	入 町	0.792	木 部	0.590	菖 蒲	0.680
北 櫻	2.560	長 島	0.536	虫 生	0.940		

(注) 菖蒲は喜合も含む。

## 5. 地目別有租地面積

資料：税務課(固定資産税概要調書) (単位：ha)

区分	合計	田	畑	宅地	山林	原野	沼地	雑種地	非課税地
平成17年	6,146	2,255	198	754	125	52	2	101	2,659
平成18年	6,145	2,250	251	757	176	2	2	102	2,605
平成19年	6,145	2,244	250	765	174	2	2	100	2,608
平成20年	6,145	2,237	249	771	173	2	2	100	2,611
平成21年	6,145	2,223	244	790	169	2	2	101	2,614
平成22年	6,145	2,219	243	796	170	2	2	102	2,611
平成23年	6,053	2,216	243	799	171	2	2	102	2,518

(注) この数値は四捨五入されているので、合計とその内訳が一致しない場合がある。

毎年1月1日現在の数値

## 6. 気象

資料：湖南広域行政組合

年	天候(日数)			平均気温(℃)	降水量 (mm)	平均湿度 (%)
	晴	曇	雨雪			
平成17年	141	143	67	14.5	1,701.0	77.1
平成18年	111	128	50	15.8	1,513.5	76.0
平成19年	134	175	49	15.2	1,068.0	78.9
平成20年	99	206	61	15.4	1,116.0	72.6
平成21年	135	167	63	15.5	1,255.5	71.5
平成22年	153	149	60	15.7	1,487.5	72.2
平成23年						
1月	13	15	3	2.4	10.5	73.5
2月	15	9	4	5.1	87.0	75.2
3月	8	20	3	6.0	61.5	73.3
4月	14	8	8	11.4	103.5	67.6
5月	8	15	8	18.0	420.0	70.9
6月	9	17	4	23.4	144.5	73.9
7月	12	11	8	27.1	180.5	72.0
8月	17	12	2	28.1	30.5	68.9
9月	13	8	9	24.0	225.5	72.8
10月	14	14	3	17.8	119.0	71.4
11月	14	14	2	13.1	63.0	76.3
12月	15	15	1	6.4	4.0	72.4

(注) 天候は、1日3回観測し、午前9時から午後3時までの観測を計上。

計測は、1時間毎に実施

晴・・・雲量0.7未満、曇・・・曇量0.7以上

本データは、気象業務を目的としたものではなく、消防防災活動のため観測されたもので、参考資料として取り扱う。

## 7. 河川

(1) 準用河川

資料：道路河川課(単位：m)

河川名	指定年月日	上流端 (左岸) (右岸)	下流端 (左岸) (右岸)	流路延長
間 宮 川	昭和48年12月24日 昭和63年6月28日	野洲市木部字川原田2321番地先 野洲市木部字コモ川2318番地先	一級河川新川への合流点	826
御 田 川	昭和48年12月24日	野洲市六条字北原485の1番地先	一級河川新川への合流点	890
桜 生 川	昭和49年8月1日	野洲市小篠原17番地先 野洲市辻町629番地先	一級河川中の池川への合流点	980
六 反 田 川	昭和53年4月1日 昭和54年1月20日	野洲市上屋1374番地先 野洲市上屋1385番地先	一級河川家棟川への合流点	1,450
友 川	昭和54年1月20日	野洲市野洲495番地先 野洲市野洲419番地先	野洲市市三宅892番地先 野洲市市三宅918番地先	1,100
東 込 田 川	昭和54年1月20日	野洲市富波甲234の1番地先 野洲市富波甲13番地先	一級河川東込田川への合流点	370
東 祇 王 井 川	昭和55年4月1日	野洲市上屋字高蔵853番地先	野洲市北字八の坪1番地先	1,300
矢 田 川	昭和56年4月30日	野洲市野洲字木ノ座177番地先	野洲市市三宅字北矢田1543番地先	1,900
友 川 支 線	昭和56年4月30日	野洲市行畑字笠作580-1番地先 野洲市行畑字笠作579-1番地先	準用河川友川への合流点	280

## 2) 一級河川

資料：滋賀県 土木交通部 河港課(単位：m)

河川名	指定年月日	上流端 (左岸) (右岸)	下流端 (左岸) (右岸)	流路延長
琵琶湖	昭和40年3月24日			302,660
野洲川	昭和40年3月24日 昭和40年3月29日 昭和49年4月11日	甲賀市土山町大河原字大川筋125番地先	琵琶湖への流入点	65,250
家棟川	昭和40年3月24日	野洲市小篠原字奥山1番の1地先 野洲市辻町字赤谷3番地先	琵琶湖への流入点	9,300
新川	昭和40年3月24日 昭和44年3月20日	野洲市北字坂560番地先	家棟川への流入点	3,900
渡瀬川	昭和43年4月8日	野洲市中北字上西浦496番地の1地先 野洲市中北字上西浦500番地の1地先	新川への合流地点	1,150
童子川	昭和40年3月24日	野洲市比江字五の坪591番地先 野洲市五之里字居柳473番地先	家棟川への合流点	5,100
中ノ池川	昭和40年3月24日	野洲市小篠原字宇立265番地先	童子川への合流点	2,600
東込田川	昭和41年3月28日	野洲市富波甲字里の内867番地先 野洲市富波甲字里の内866番地先	中ノ池川への合流点	1,370
妓王井川	昭和40年3月24日 昭和44年3月20日	野洲市小篠原字内平田1164番の2地先 野洲市小篠原字高田乙1165番地先	中ノ池川への合流点	2,130
大堀川	昭和40年3月24日 昭和44年3月20日	野洲市小篠原字沢の口1542番地先 野洲市小篠原字沢の口1538番地先	中ノ池川への合流点	1,100
上の市川	昭和40年3月24日 昭和44年3月21日	野洲市小堤字きつね谷950番地先 野洲市小堤字きつね谷939番の5地先	家棟川への合流点	1,180
江川	昭和57年4月6日	野洲市須原字下沖1124番地先 野洲市安治下西割860番地先	琵琶湖への流入点	200
大山川	昭和40年3月24日 昭和41年3月28日	湖南市菩提寺字狼谷326番地先	野洲川への合流点	2,610
小山川	昭和40年3月24日	野洲市北櫻字内6番の503地先	大山川への合流点	750
日野川	昭和40年3月24日	蒲生郡日野町大字平子字本田197番地先 蒲生郡日野町大字平子字須脇365番地先	琵琶湖への流入点	46,710
光善寺川	昭和40年3月24日	野洲市大篠原字岩倉2754番地先	日野川への合流点	4,130
稲荷川	昭和40年3月24日	野洲市大篠原字正法寺207番地先 野洲市大篠原字山田327番地先	光善寺川への合流点	580

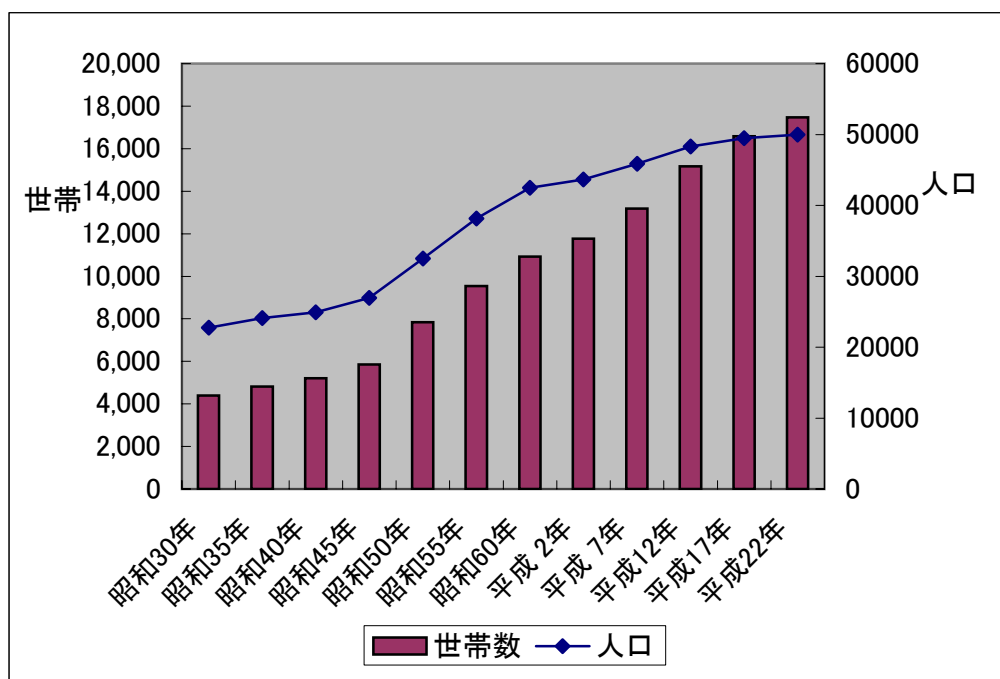
## 第2章 人口

## 8. 国勢調査人口および世帯数

資料：国勢調査(単位：世帯・人)

区 分	世帯数	人 口			1世帯当 たり人員
		総 数	男	女	
昭和30年	4,394	22,754	11,084	11,670	5.18
昭和35年	4,814	24,091	11,738	12,353	5.00
昭和40年	5,210	24,943	12,224	12,719	4.79
昭和45年	5,850	26,938	13,145	13,793	4.60
昭和50年	7,841	32,513	15,932	16,581	4.15
昭和55年	9,539	38,144	18,762	19,382	4.00
昭和60年	10,920	42,478	20,990	21,488	3.89
平成 2年	11,765	43,671	21,622	22,049	3.71
平成 7年	13,190	45,865	22,738	23,127	3.48
平成12年	15,170	48,326	24,123	24,203	3.19
平成17年	16,589	49,486	24,759	24,727	2.98
平成22年	17,476	49,955	24,807	25,148	2.86

各年10月1日現在

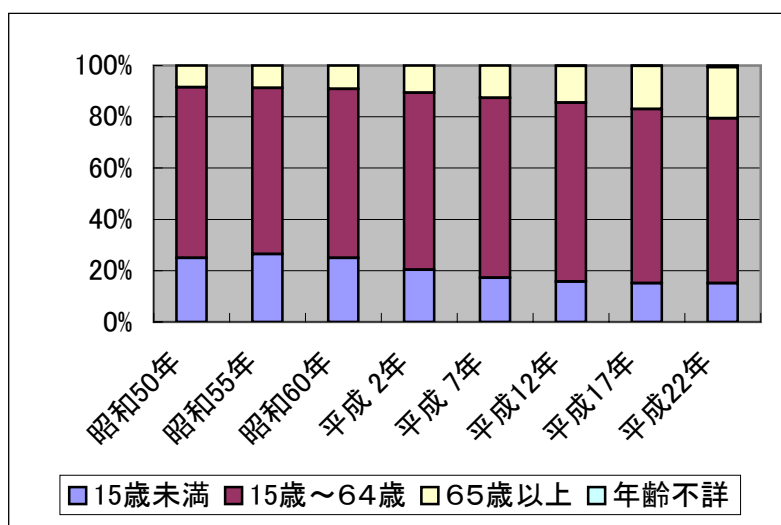
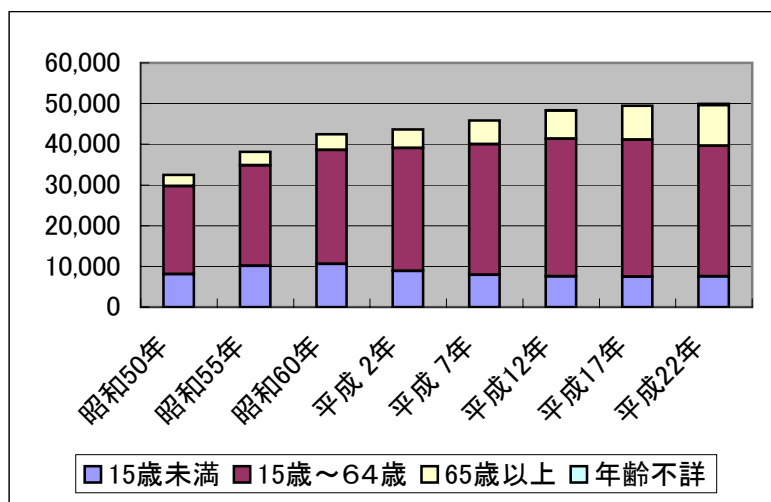


## 9. 年齢区分別人口

資料：国勢調査

区 分	15歳未満			15歳～64歳			65歳以上			年齢不詳		
	計	男	女	計	男	女	計	男	女	計	男	女
昭和50年	8,105	4,155	3,950	21,644	10,621	11,023	2,761	1,155	1,606	3	1	2
昭和55年	10,108	5,178	4,930	24,690	12,219	12,471	3,338	1,361	1,977	8	4	4
昭和60年	10,625	5,426	5,199	27,958	14,046	13,912	3,895	1,518	2,377	0	0	0
平成2年	8,870	4,612	4,258	30,194	15,177	15,017	4,593	1,821	2,772	14	12	2
平成7年	7,914	4,097	3,817	32,143	16,242	15,901	5,802	2,395	3,407	6	4	2
平成12年	7,586	3,891	3,695	33,738	17,242	16,496	6,969	2,966	4,003	33	24	9
平成17年	7,490	3,819	3,671	33,623	17,255	16,368	8,340	3,657	4,683	33	28	5
平成22年	7,573	3,898	3,675	32,084	16,200	15,884	9,969	4,519	5,450	329	190	139

各年10月1日現在



## 10. 産業(大分類)別就業者数

(資料：国勢調査)

区分	平成12年			平成17年			平成22年		
	総数	男	女	総数	男	女	総数	男	女
総数	25,298	15,274	10,024	25,380	15,144	10,236	24,790	14,495	10,295
第1次産業	1,167	627	540	1,235	712	32	914	559	355
農業	1,149	614	535	1,222	705	32	902	552	350
林業	4	3	1	—	—	—	5	3	2
漁業	14	10	4	13	7	6	7	4	3
第2次産業	10,549	7,682	2,867	9,224	6,935	1,963	8,761	6,588	2,173
鉱業	11	8	3	3	3	—	8	6	2
建設業	2,004	1,664	340	1,667	1,354	313	1,418	1,148	270
製造業	8,534	6,010	2,524	7,554	5,578	1,976	7,335	5,434	1,901
第3次産業	13,337	6,827	6,510	14,583	7,283	6,514	13,883	6,685	7,198
電気・ガス・熱供給・水道業	129	108	21	122	108	14	93	81	12
情報通信業	1,446	1,024	422	1,626	1,153	473	327	242	85
運輸業・郵便業							1,285	876	409
卸売・小売業・飲食業	4,456	2,103	2,353	4,577	2,106	2,471	3,468	1,689	1,779
金融・保険業	540	260	280	532	231	301	483	204	279
不動産業	180	118	62	211	127	84	276	177	99
学術研究, 技術サービス業	—	—	—	—	—	—	684	460	224
宿泊業, 飲食サービス業	—	—	—	903	331	572	1,030	347	683
生活関連サービス業, 娯楽業	—	—	—	—	—	—	676	254	422
教育, 学習支援業	—	—	—	1,095	444	651	1,062	418	644
医療, 福祉	—	—	—	1,923	416	1,507	2,292	483	1,809
複合サービス事業	—	—	—	273	163	110	140	76	64
サービス業(他に分類されないもの)	5,807	2,605	3,202	3,465	1,960	1,505	1,291	797	494
公務	779	609	170	759	575	184	776	581	195
分類不能	245	138	107	338	214	124	1,232	663	569

(注) 各年10月1日現在



## 11. 従業地・通学地による人口

(資料：平成17年国勢調査)

(1) 流出人口

区分	総数	就業者	通学者
当地に常住する 就業者・通学者	28,030	25,380	2,650
自市で従業・通学	11,890	11,374	516
自宅	2,683	2,683	—
自宅外	9,207	8,691	516
他の市区町村で 従業・通学	16,140	14,006	2,134
県内	12,524	11,297	1,227
大津市	1,901	1,588	313
彦根市	306	263	43
長浜市	71	59	12
近江八幡市	1,180	1,044	136
草津市	1,984	1,624	360
守山市	2,443	2,183	260
栗東市	1,537	1,476	61
甲賀市	396	392	4
湖南市	743	735	8
高島市	14	14	—
東近江市	463	436	27
米原市	44	44	—
志賀町	24	21	3
安土町	67	67	—
日野町	94	94	—
蒲生町	92	92	—
竜王町	986	986	—
愛荘町	111	111	—
豊郷町	14	14	—
甲良町	10	10	—
多賀町	19	19	—
その他の市町村	25	25	—
県外	3,616	2,709	907
東京都	36	33	3
福井県	11	11	—
愛知県	34	29	5
三重県	15	15	—
京都府	2,175	1,569	606
大阪府	1,171	928	243
兵庫県	82	57	25
奈良県	17	10	7
その他の都道府県	75	57	18

※通学者は15歳以上のみ

(2) 流入人口

区分	総数	就業者	通学者
当地で従業・通学する 者	25,353	24,622	731
自市に常住	11,890	11,374	516
自宅	2,683	2,683	—
自宅外	9,207	8,691	516
他の市区町村に 常住	13,463	13,248	215
県内	12,205	12,005	200
大津市	1,381	1,344	37
彦根市	421	415	6
長浜市	56	56	—
近江八幡市	1,803	1,794	9
草津市	1,475	1,423	52
守山市	2,757	2,714	43
栗東市	1,060	1,049	11
甲賀市	337	326	11
湖南市	1,031	1,008	23
高島市	37	37	—
東近江市	467	466	1
米原市	66	66	—
志賀町	67	67	—
安土町	178	176	2
日野町	94	94	—
蒲生町	165	165	—
竜王町	377	377	—
愛荘町	77	73	4
豊郷町	26	26	—
甲良町	12	12	—
多賀町	31	31	—
浅井町	10	10	—
その他の市町村	31	31	—
県外	1,258	1,243	15
三重県	15	15	—
京都府	821	811	10
大阪府	279	277	2
兵庫県	59	56	3
奈良県	35	35	—
その他の都道府県	49	49	—

※通学者は15歳以上のみ

## 12. 人口集中地区(DID)人口、面積及び人口密度

(資料：国勢調査)

年次	人口(人)	面積(km <sup>2</sup> )	人口密度
昭和60年	8,585	1.5	5,723.3
平成2年	13,415	2.2	6,097.7
平成7年	15,018	2.2	6,764.9
平成12年	17,081	2.4	7,117.1
平成17年	20,648	2.8	7,454.2
平成22年	23,313	3.2	7,377.5

各年10月1日現在

## 人口集中地区(DID)

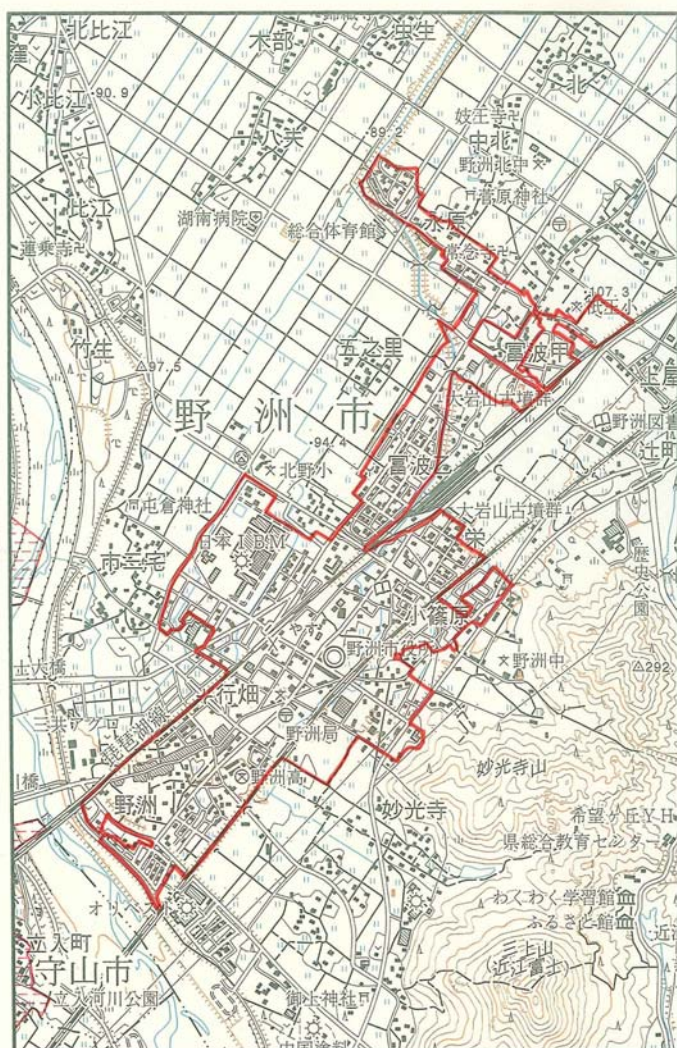
昭和28年の町村合併促進法及び昭和31年の新市町村建設促進法による町村合併や新市の創設などにより市部地域が拡大され、市部・郡部別の地域表章が必ずしも都市的地域と農村的地域の特質を明瞭に示さなくなったため、その都市的地域の特質を明らかにする統計上の地域単位として、昭和35年国勢調査から新たに人口集中地区を設定した。

平成22年国勢調査の「人口集中地区」は、以下の3点を条件として設定した。

- ①平成22年国勢調査基本単位区を基礎単位地域とする。
- ②市区町村の境域内で人口密度の高い基本単位区(原則として人口密度が1km<sup>2</sup>当たり4,000人以上)が隣接していること。
- ③それらの地域の人口が平成22年国勢調査時に5,000人以上を有すること。

なお、個別の人口集中地区の中には、人口密度が1km<sup>2</sup>当たり4,000人に満たないものがあるが、これは人口集中地区が都市地区を表すという観点から、人口集中地区に常住人口の少ない公共施設、産業施設、社会施設等のある地域を含めているためである。

## 210 野洲市 Yasu-shi



## 13. 行政区別人口・世帯数の推移

【人口】

資料：住民基本台帳＋外国人登録(単位：人)

	区 分	平成20年		平成21年		平成22年		平成23年	
		世帯数	人口	世帯数	人口	世帯数	人口	世帯数	人口
野洲学区	野洲	420	1,195	413	1,162	424	1,182	429	1,169
	西町第1	(182)	(504)	(183)	(501)	(182)	(502)	(174)	(490)
	西町第2	(55)	(109)	(48)	(97)	(46)	(95)	(55)	(102)
	野洲中町	(69)	(235)	(69)	(231)	(71)	(231)	(71)	(222)
	野洲東町	(114)	(347)	(113)	(333)	(125)	(354)	(129)	(355)
	四ツ家	440	1,181	435	1,173	449	1,200	449	1,201
	大畑	228	650	230	643	232	643	233	641
	万葉台	218	559	219	550	224	556	224	544
	行畑	510	1,431	629	1,795	679	1,899	729	2,032
	行合	(188)	(521)	(179)	(506)	(185)	(520)	(190)	(524)
	古里	(141)	(381)	(149)	(398)	(164)	(410)	(168)	(412)
	中畑	(181)	(529)	(301)	(891)	(330)	(969)	(371)	(1096)
	小篠原東部	546	1,394	519	1,341	533	1,344	553	1,386
	小篠原西部	831	2,026	829	1,973	834	1,976	853	1,979
	桜生	182	510	185	520	181	517	190	542
	駅前第1	192	423	192	440	185	412	183	407
	駅前第2	300	735	293	728	283	721	284	715
	駅前東	126	372	126	363	130	363	128	351
	和田	276	585	272	577	279	601	311	643
	青葉台	97	281	96	272	94	269	93	264
	レオ	58	153	55	150	57	149	57	153
	レックス	109	315	110	307	106	299	107	304
	グランブル	136	370	141	380	137	377	138	385
	エスリード野洲第2	-	-	1	1	38	86	59	136
北野学区	市三宅第1	326	1,015	328	1,007	332	1,006	337	1,012
	市三宅第2	455	1,079	443	1,063	456	1,100	469	1,124
	駅前北	407	900	404	887	399	856	429	891
	五反田	110	235	110	240	110	239	104	229
	山田	127	335	127	327	131	329	128	322
	縄手	129	317	128	316	131	317	132	318
	樋ノ尻	126	336	122	321	129	327	125	313
	稲辻	127	311	128	312	125	302	118	291
	富波南	124	321	128	326	124	319	127	322
	みすいでん	77	193	77	188	79	196	73	187
	久野部	497	1,076	494	1,071	464	1,061	479	1,078
	久野部東	240	666	247	674	244	648	250	655
	竹生	46	147	44	140	48	143	49	139
	五之里	61	251	64	250	62	242	65	244
	富波湖州平	127	363	125	346	123	336	122	336
	第二湖州平	137	332	134	328	135	326	134	334
	富士美台	139	362	139	359	140	362	138	355
	野洲平	41	122	40	117	39	103	39	107
	ワイルド野洲	97	341	95	336	93	330	91	317
	ワイルド野洲	152	440	149	426	154	431	151	426
	デイトン野洲	37	128	38	135	38	133	40	139
三上学区	三上	295	1,039	293	1,021	295	1016	295	1009
	山出	(62)	(197)	(59)	(190)	(59)	(192)	(59)	(194)
	東林寺	(45)	(169)	(45)	(169)	(46)	(167)	(45)	(162)
	前田	(60)	(205)	(62)	(209)	(65)	(216)	(63)	(210)
	小中小路	(85)	(320)	(84)	(309)	(84)	(300)	(86)	(304)
	大中小路	(43)	(148)	(43)	(144)	(41)	(141)	(42)	(139)
	七間場	319	883	318	881	311	862	314	867
	妙光寺	109	284	115	294	108	287	109	285
	北櫻	65	249	67	248	67	239	66	231
	南櫻	110	429	111	421	112	418	114	418
	近江富士第1	125	342	125	343	125	343	124	332
	近江富士第2	153	411	149	396	155	400	156	395
	近江富士第3	104	274	107	276	105	268	106	266
	近江富士第4	95	253	94	252	92	246	96	245

	区 分	平成20年		平成21年		平成22年		平成23年	
		世帯数	人口	世帯数	人口	世帯数	人口	世帯数	人口
三上学区	近江富士第5	148	413	163	445	171	453	168	445
	近江富士第6	82	220	83	214	83	218	81	200
	近江富士第7	53	196	52	189	50	184	52	182
	びわこ学園	76	76	75	75	71	71	71	71
	悠紀の里	23	23	21	21	27	27	23	23
	アキレス	2	2	1	1	1	1	1	1
	中国塗料寮	16	50	12	30	13	29	17	34
	ヒラカワガイダム寮	23	23	14	14	13	13	14	14
祇王学区	上町	462	1,223	462	1,229	473	1,235	463	1,193
	下町	64	216	64	210	63	206	61	195
	江部	406	1,212	407	1,209	412	1,233	417	1,216
	中北	44	167	42	164	42	160	42	158
	北	168	580	168	570	166	558	168	552
	上屋	138	312	154	335	169	352	162	343
	新上屋	139	309	139	308	138	312	145	314
	辻町	54	196	55	193	55	183	52	177
	富波甲	368	1,045	381	1,061	381	1,076	378	1,097
	富波松陽台	109	301	111	301	138	382	162	463
	富波乙	178	511	175	500	183	534	186	540
	野洲の里	96	362	97	364	96	364	96	362
	富波野	208	700	213	727	215	736	216	741
	ダイハツ寮	377	377	510	510	478	478	377	377
	ぎおうの里	10	10	8	8	7	7	8	8
	見星寺オレンジタウン	37	121	53	176	60	193	66	219
篠原学区	大篠原	277	808	263	775	256	766	261	772
	成橋	(48)	(151)	(49)	(151)	(49)	(151)	(50)	(153)
	街道	(89)	(260)	(87)	(250)	(89)	(250)	(94)	(260)
	東町	(75)	(204)	(74)	(204)	(74)	(207)	(75)	(205)
	西町	(65)	(193)	(53)	(170)	(44)	(158)	(42)	(154)
	小堤	86	292	85	292	116	314	115	307
	入町	50	195	49	191	49	184	49	183
	長島	30	117	32	116	29	106	30	107
	高木	92	350	93	357	93	350	93	347
	小南	222	853	220	838	220	825	223	820
	篠原駅前	428	1,201	438	1,206	429	1,161	430	1,155
	井上金属寮	-	-	-	-	-	-	-	-
中里学区	比 江	303	1,015	309	1,019	310	1,011	310	1,009
	小比江	18	77	20	81	21	83	20	81
	北比江	80	219	76	208	80	219	78	210
	乙 窪	56	218	59	230	60	230	60	226
	錦の里	95	319	95	323	96	329	97	329
	吉 地	360	1,076	367	1,098	361	1,070	381	1,107
	西河原	619	1,955	616	1,930	636	1,982	642	2,009
	比留田	302	1,140	302	1,133	310	1,124	311	1,103
	木 部	101	326	101	317	101	311	102	313
	虫 生	87	340	88	331	90	332	90	332
	八 夫	180	593	187	607	191	603	193	596
兵主学区	野 田	207	807	211	797	214	801	212	787
	五 条	91	319	90	308	92	309	90	300
	安 治	127	463	127	450	130	446	132	439
	須 原	85	331	85	320	85	319	87	316
	下 堤	31	96	29	93	29	91	32	99
	堤	116	423	116	418	118	420	117	411
	井 口	112	385	113	377	113	373	112	359
	六 条	169	556	177	566	181	561	188	565
	吉 川	344	1,188	351	1,168	313	1,125	318	1,123
	菟 浦	76	248	77	236	75	230	78	232
	あやめの里	-	-	-	-	41	41	41	41
総 数		17,651	50,169	17,924	50,315	18,135	50,500	18,318	50,642

(注) 各年3月31日現在

## 14. 年齢別人口集計

資料：住民基本台帳＋外国人登録(単位：人)

年齢	総数	男	女	年齢	総数	男	女	年齢	総数	男	女
0～4歳	2,596	1,326	1,270	40～44歳	3,512	1,767	1,745	80～84歳	1,434	564	870
0	519	261	258	40	771	391	380	80	304	120	184
1	545	273	272	41	748	394	354	81	339	146	193
2	524	261	263	42	721	364	357	82	281	118	163
3	491	253	238	43	683	325	358	83	256	91	165
4	517	278	239	44	589	293	296	84	254	89	165
5～9歳	2,558	1,349	1,209	45～49歳	2,962	1,501	1,461	85～89歳	841	268	573
5	495	271	224	45	575	299	276	85	235	92	143
6	546	293	253	46	612	304	308	86	193	67	126
7	477	247	230	47	628	335	293	87	167	49	118
8	536	269	267	48	577	272	305	88	144	35	109
9	504	269	235	49	570	291	279	89	102	25	77
10～14歳	2,580	1,311	1,269	50～54歳	2,668	1,266	1,402	90～94歳	325	62	263
10	524	263	261	50	496	244	252	90	91	19	72
11	513	267	246	51	509	235	274	91	96	19	77
12	533	287	246	52	595	283	312	92	54	5	49
13	516	254	262	53	521	248	273	93	43	7	36
14	494	240	254	54	547	256	291	94	41	12	29
15～19歳	2,413	1,206	1,207	55～59歳	3,226	1,582	1,644	95～99歳	98	22	76
15	481	237	244	55	645	330	315	95	40	15	25
16	505	266	239	56	618	326	292	96	18	4	14
17	500	242	258	57	620	288	332	97	15	1	14
18	459	222	237	58	662	322	340	98	13	2	11
19	468	239	229	59	681	316	365	99	12	0	12
20～24歳	2,848	1,619	1,229	60～64歳	4,175	2,009	2,166	100歳～	10	1	9
20	566	322	244	60	748	357	391	100	5	0	5
21	606	369	237	61	863	446	417	101	0	0	0
22	494	267	227	62	910	414	496	102	3	0	3
23	585	333	252	63	913	419	494	103	1	0	1
24	597	328	269	64	741	373	368	104	1	1	0
25～29歳	3,142	1,655	1,487	65～69歳	3,120	1,602	1,518	105～109歳	0	0	0
25	534	280	254	65	509	254	255	105	0	0	0
26	637	331	306	66	652	337	315	106	0	0	0
27	674	361	313	67	697	348	349	107	0	0	0
28	647	345	302	68	639	318	321	108	0	0	0
29	650	338	312	69	623	345	278	109	0	0	0
30～34歳	3,597	1,858	1,739	70～74歳	2,438	1,204	1,234	110～114歳	0	0	0
30	687	365	322	70	581	283	298	110	0	0	0
31	676	363	313	71	483	223	260	111	0	0	0
32	710	358	352	72	388	196	192	112	0	0	0
33	741	360	381	73	493	269	224	113	0	0	0
34	783	412	371	74	493	233	260	114	0	0	0
35～39歳	4,245	2,167	2,078	75～79歳	1,854	867	987	合計	50,642	25,206	25,436
35	817	414	403	75	433	213	220	平均年齢	41.9	40.9	43.6
36	892	436	456	76	370	156	214				
37	844	434	410	77	340	168	172				
38	877	443	434	78	359	153	206				
39	815	440	375	79	352	177	175				

(注)平成23年3月31日現在

## 15. 学区毎年齢別人口推移

資料：住民基本台帳＋外国人登録(単位：人)

野洲学区													
区分	15歳未満				15歳～64歳				65歳以上				総合計
	計	男	女	割合	計	男	女	割合	計	男	女	割合	
平成21年 4月	2,118	1,145	973	17.1	8,238	4,177	4,061	66.6	2,015	933	1,082	16.3	12,371
平成22年 4月	2,186	1,160	1,026	17.4	8,328	4,236	4,092	66.1	2,076	967	1,109	16.5	12,590
平成23年 4月	2,215	1,159	1,056	17.2	8,507	4,334	4,173	66.2	2,126	986	1,140	16.5	12,848

三上学区													
区分	15歳未満				15歳～64歳				65歳以上				総合計
	計	男	女	割合	計	男	女	割合	計	男	女	割合	
平成21年 4月	558	266	292	10.9	3,446	1,689	1,757	67.2	1,121	534	587	21.9	5,125
平成22年 4月	564	272	292	11.1	3,314	1,619	1,695	65.2	1,201	578	623	23.6	5,079
平成23年 4月	569	273	296	11.3	3,212	1,569	1,643	64.0	1,241	612	629	24.7	5,022

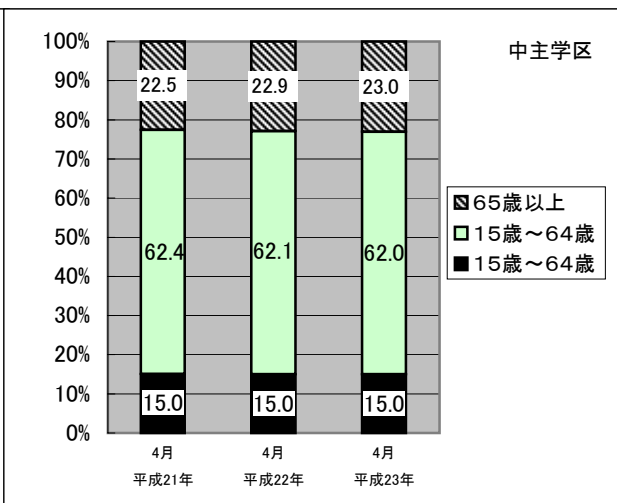
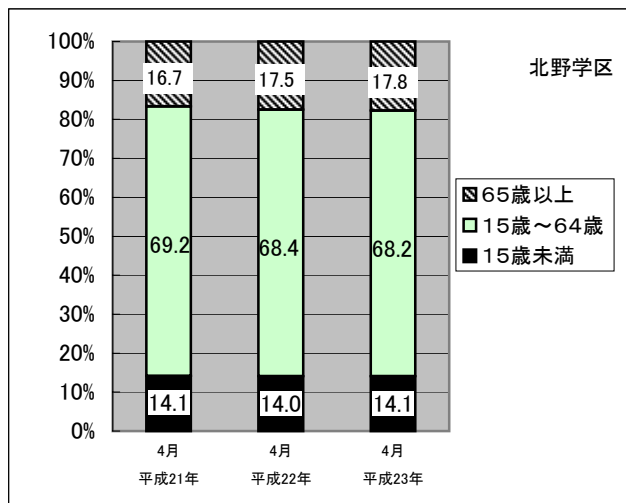
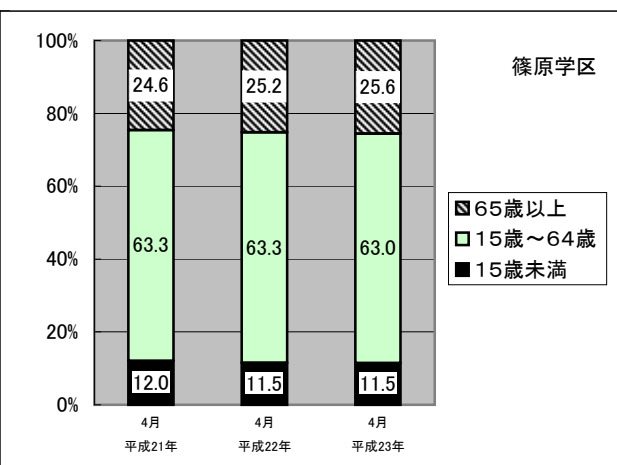
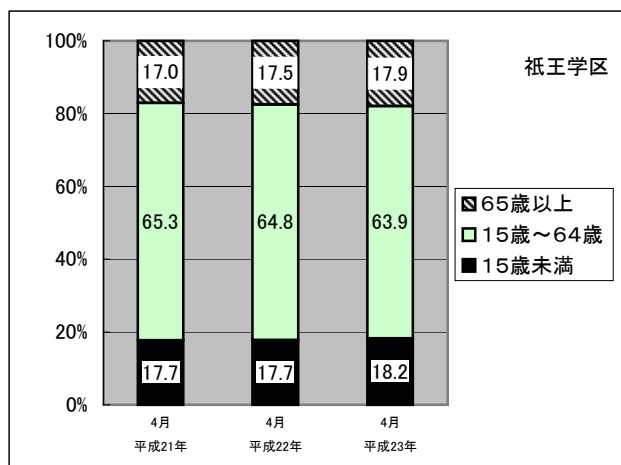
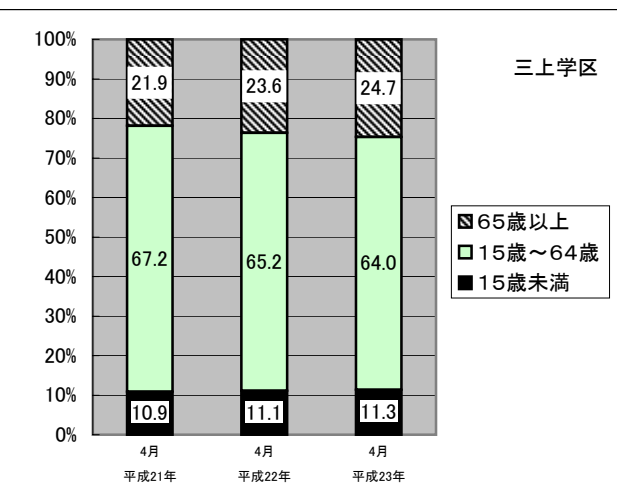
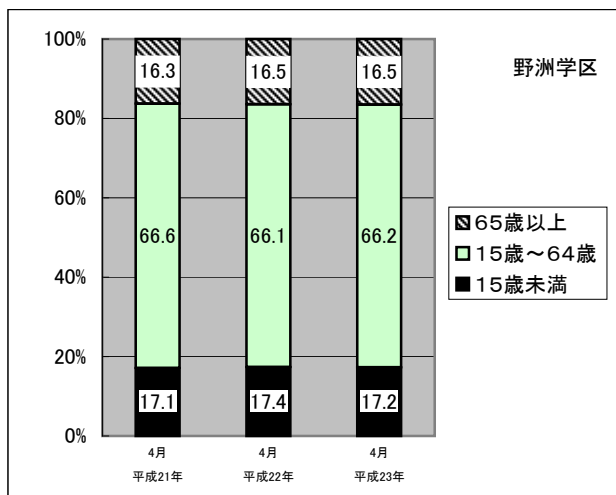
祇王学区													
区分	15歳未満				15歳～64歳				65歳以上				総合計
	計	男	女	割合	計	男	女	割合	計	男	女	割合	
平成21年 4月	1,391	699	692	17.7	5,135	2,857	2,278	65.3	1,339	599	740	17.0	7,865
平成22年 4月	1,421	715	706	17.7	5,189	2,857	2,332	64.8	1,399	625	774	17.5	8,009
平成23年 4月	1,447	733	714	18.2	5,084	2,739	2,345	63.9	1,425	646	779	17.9	7,956

篠原学区													
区分	15歳未満				15歳～64歳				65歳以上				総合計
	計	男	女	割合	計	男	女	割合	計	男	女	割合	
平成21年 4月	454	233	221	12.0	2,391	1,193	1,198	63.3	930	397	533	24.6	3,775
平成22年 4月	425	216	209	11.5	2,347	1,147	1,200	63.3	934	405	529	25.2	3,706
平成23年 4月	423	212	211	11.5	2,324	1,133	1,191	63.0	944	408	536	25.6	3,691

北野学区													
区分	15歳未満				15歳～64歳				65歳以上				総合計
	計	男	女	割合	計	男	女	割合	計	男	女	割合	
平成21年 4月	1,296	635	661	14.1	6,343	3,204	3,139	69.2	1,530	727	803	16.7	9,169
平成22年 4月	1,279	622	657	14.0	6,231	3,131	3,100	68.4	1,596	759	837	17.5	9,106
平成23年 4月	1,284	634	650	14.1	6,231	3,122	3,109	68.2	1,623	770	853	17.8	9,138

資料:住民基本台帳+外国人登録(単位:人)

中主学区													
区分	15歳未満				15歳～64歳				65歳以上				総合計
	計	男	女	割合	計	男	女	割合	計	男	女	割合	
平成21年 4月	1,804	965	839	15.0	7,500	3,749	3,751	62.4	2,706	1,118	1,588	22.5	12,010
平成22年 4月	1,801	964	837	15.0	7,462	3,747	3,715	62.1	2,747	1,158	1,589	22.9	12,010
平成23年 4月	1,796	975	821	15.0	7,430	3,733	3,697	62.0	2,761	1,168	1,593	23.0	11,987



## 16. 外国人登録人口

資料：外国人登録台帳（単位：人）

区分	世帯数	人口		
		総数	男	女
平成18年	338	492	259	233
平成19年	379	524	280	244
平成20年	398	518	269	249
平成21年	388	499	224	275
平成22年	393	510	220	290
平成23年	372	485	200	285

(注) 各年12月31日現在

## 17. 外国人登録国籍別人口

資料：外国人登録台帳（単位：人）

国籍別	平成20年	平成21年	平成22年	平成23年
オーストラリア	－	X	X	X
バングラディシュ	X	X	－	－
ブラジル	68	52	56	52
カンボジア	X	X	X	－
カナダ	X	X	X	X
中国	194	210	210	206
フランス	X	X	X	－
ドイツ	－	－	－	X
インドネシア	10	X	X	X
韓国・朝鮮	170	159	159	150
マレーシア	X	X	X	X
ネパール	－	X	X	X
ニュージーランド	X	X	－	－
ペルー	10	X	X	X
フィリピン	38	35	34	32
スウェーデン	X	X	X	－
タイ	X	X	X	14
英国	X	X	X	X
米国	X	X	X	X
ベトナム	X	X	X	X
無国籍	－	－	X	X
総合計	518	499	510	485

(注) 各年12月31日現在

10人未満はXで標記してあります。



## 18. 人口の自然動態

資料：人口動態調査 (単位：人)

区 分	婚姻 (組)	離婚 (組)	出生数	死亡数	自然 増減
平成18年	328	85	485	365	120
平成19年	328	73	530	359	171
平成20年	310	66	548	402	146
平成21年	323	72	576	402	174
平成22年	307	71	537	337	200
平成23年	287	89	547	395	152

(注) 各年12月31日現在

## 19. 人口の社会動態

資料：住民基本台帳(単位：人・%)

区 分	転 入	転 出	社会 増減
	総数	総数	
平成18年	2,373	2,264	109
平成19年	2,025	2,126	△ 101
平成20年	2,242	2,101	141
平成21年	2,155	2,199	△ 44
平成22年	2,019	2,002	17
平成23年	1,939	1,912	27

(注) 各年9月30日現在

## 20. 転出入地別移動状況

資料： 滋賀県推計人口年報(単位：人)

区分	転入						転出					
	平成22年			平成23年			平成22年			平成23年		
	総数	男	女	総数	男	女	総数	男	女	総数	男	女
大津市	148	72	76	114	56	58	163	92	71	157	74	83
彦根市	43	26	17	56	32	24	51	31	20	46	23	23
長浜市	23	7	16	18	6	12	19	9	10	20	10	10
近江八幡市	190	84	106	158	79	79	172	96	76	139	80	59
草津市	129	71	58	94	41	53	145	76	69	115	55	60
守山市	201	106	95	176	99	77	290	146	144	212	129	83
栗東市	148	75	73	108	62	46	123	65	58	130	60	70
甲賀市	56	21	35	48	21	27	33	14	19	27	13	14
湖南市	93	48	45	65	35	30	83	40	43	85	46	39
高島市	12	7	5	8	4	4	5	3	2	5	1	4
東近江市	102	56	46	120	71	49	59	31	28	85	49	36
米原市	5	2	3	8	5	3	5	2	3	2	1	1
日野町	11	5	6	7	4	3	8	4	4	7	4	3
竜王町	24	15	9	18	7	11	17	9	8	9	5	4
愛荘町	10	4	6	10	4	6	5	5	-	11	6	5
豊郷町	-	-	-	1	-	1	2	1	1	2	-	2
甲良町	-	-	-	1	1	-	2	1	1	1	1	-
多賀町	-	-	-	2	-	2	-	-	-	1	-	1
県内計	1,195	599	596	1,012	527	485	1,182	625	557	1,054	557	497
京都府	162	85	77	182	92	90	136	71	65	111	60	51
大阪府	172	95	77	167	99	68	167	95	72	151	90	61
兵庫県	77	49	28	44	25	19	57	33	24	69	42	27
奈良県	30	14	16	18	10	8	17	10	7	24	12	12
和歌山県	5	3	2	5	4	1	4	3	1	7	7	-
福井県	6	3	3	23	13	10	21	12	9	13	7	6
岐阜県	14	7	7	7	4	3	16	8	8	8	6	2
愛知県	20	11	9	30	13	17	41	24	17	38	19	19
三重県	15	9	6	21	12	9	16	7	9	31	20	11
その他	495	282	213	596	322	274	504	292	212	516	313	203
県外計	996	558	438	1,093	594	499	979	555	424	968	576	392
総合計	2,191	1,157	1,034	2,105	1,121	984	2,161	1,180	981	2,022	1,133	889

(注) 各年10月1日現在

「19. 人口の社会動態」とは集計方法が異なるため数値に差がある。

## 第 3 章 事業所

## 21. 産業別従業者数(男女別15歳以上)

資料：平成8年～平成18年、事業所・企業統計調査  
平成21年、経済センサス基礎調査(単位：事業所・人)

区 分	平成 8 年		平成 1 3 年		平成 1 8 年		平成 2 1 年	
	事業所数	従業者数	事業所数	従業者数	事業所数	従業者数	事業所数	従業者数
総 数	1,991	22,169	1,938	25,158	1,845	23,172	1,929	25,480
農林水産業	12	80	8	54	7	82	9	103
非農林水産業	1,979	22,089	1,930	25,104	1,838	23,090	1,920	25,377
鉱 業	1	5	1	10	-	-	1	8
建設業	259	1,569	248	1,463	220	1,131	213	1,056
製造業	238	7,371	216	9,029	204	6,496	213	8,886
電気等・熱供給業	4	78	4	68	5	54	4	49
情報通信業	49	1,731	67	1,808	16	158	10	46
運輸業、郵便業							61	1,472
卸売・小売業、飲食店	680	4,226	636	4,705	415	3,551	426	3,872
金融・保険業	18	212	22	187	20	195	20	183
不動産業	109	214	114	213	139	296	149	389
学術研究、専門・技術サービス業							81	477
宿泊業、飲食サービス業							166	1,486
生活関連サービス業、娯楽業							136	807
教育、学習支援業							91	1,101
医療、福祉							125	2,991
複合サービス事業							12	122
サービス業(他に分類されないもの)	606	6,290	606	7,108	759	9,414	200	2034
公 務	15	393	16	513	12	369	12	398

(注)「電気等・熱供給業」とは、電気・ガス・熱供給・水道業をいう。

事業所・企業統計調査 各年10月1日現在  
H21経済センサス基礎調査 7月1日現在

## 22. 従業者規模別事業所数および従業者数

資料：平成8年～平成18年、事業所・企業統計調査  
平成21年、経済センサス基礎調査(単位：事業所・人)

区 分	平成 8 年		平成 1 3 年		平成 1 8 年		平成 2 1 年	
	事業所数	従業者数	事業所数	従業者数	事業所数	従業者数	事業所数	従業者数
総 数	1,926	20,967	1,909	24,434	1,788	21,961	1,929	25,480
1 ～ 4 人	1,185	2,435	1,154	2,438	1,073	2,280	1,094	2,351
5 ～ 9 人	370	2,408	354	2,321	318	2,138	371	2,424
10 ～ 29 人	264	3,070	277	4,246	287	4,700	310	5,211
30 人以上	107	13,054	124	15,429	110	12,843	148	15,494

## 第4章 農業・水産業

## 23. 専業兼業別農家数

資料：農林業センサス（単位：戸）

区 分	総農家数	販売農家	自給的農家	販売農家		
				専業・兼業別		
				専業	第一種兼業	第二種兼業
昭和55年	2,950	2,950		66	278	2,606
昭和60年	2,790	2,790		70	175	2,545
平成 2年	2,500	2,162	338	86	83	1,993
平成 7年	2,199	1,905	294	93	149	1,663
平成12年	1,984	1,689	295	105	102	1,482
平成17年	1,698	1,382	316	118	52	1,212
平成22年	1,423	1,105	318	99	111	895

(注) 平成12年に区分見直し

販売農家は経営耕地面積が30a以上または農産物販売金額50万円以上の農家

## 24. 経営耕地面積

資料：農林業センサス（単位：ha）

区 分	耕地面積			
	総 数	田	畑	樹園地
平成 2年	2,416.05	2,277.56	132.26	6.83
平成 7年	2,222.38	2,092.32	121.60	8.46
平成12年	2,140.09	2,024.32	109.54	6.23
平成17年	1,902.12	1,815.86	81.09	5.17
平成22年	2,216.00	2,128.00	83.00	4.00

(注) 平成12年に区分見直し

## 25. 経営耕地面積規模別経営体数

資料：農林業センサス  
(単位：昭和55年～平成12年 戸、平成17年～ 経営体)

区分	総数	経営耕地 なし	0.3ha 未満	0.3～0.5	0.5～1.0	1.0～1.5	1.5～2.0	2.0 以上
昭和55年	2,950		486	443	940	711	283	87
昭和60年	2,790		462	386	848	700	270	124
平成 2年	2,500		345	356	750	629	271	149
平成 7年	2,199		301	330	648	506	258	156
平成12年	1,984		298	277	577	448	205	179
平成17年	1,413		25	226	461	364	139	198
平成22年	1,143	29	13	167	356	270	115	193

(注) 平成12年に区分見直し

## 26. 農作物作付面積および収穫量

資料：近畿農政局大津地域センター(単位：ha・t)

区 分	平成18年		平成19年		平成20年		平成21年		平成22年	
	面積	収穫量	面積	収穫量	面積	収穫量	面積	収穫量	面積	収穫量
水 稻	1,560	8,350	1,580	8,530	1,550	8,500	1,540	8,210	1,530	8,140
小 麦	572	2,010	577	2,150	593	2,190	575	2,040	581	1,570
かんしょ	4	...	...	...	...	...	...	...	...	...
大 豆	466	960	501	922	552	1,100	557	958	579	1,150
小 豆	2	2	...	...	...	...	...	...	...	...
きゅうり	10	309	...	...	...	...	...	...	...	...
な す	...	...	...	...	...	...	...	...	...	...
トマト	7	167	...	...	...	...	...	...	...	...
キャベツ	...	...	...	...	...	...	...	...	...	...
ほうれんそう	5	57	...	...	...	...	...	...	...	...
はくさい	...	...	...	...	...	...	...	...	...	...
だいこん	...	...	...	...	...	...	...	...	...	...
たまねぎ	4	103	...	...	...	...	...	...	...	...
にんじん	...	...	...	...	...	...	...	...	...	...
ばれいしょ	11	129	...	...	...	...	...	...	...	...
ねぎ	...	...	...	...	...	...	...	...	...	...
すいか	3	50	...	...	...	...	...	...	...	...

(注)「・・・」は事実不詳又は調査を欠くもの。

## 27. 農地の移動状況

資料：農業委員会 (単位：件・a)

区 分	平成20年		平成21年		平成22年		平成23年	
	件 数	面積	件 数	面積	件 数	面積	件数	面積
総 数	178	1,417	137	1,403	117	1,162	100	1,023
農地の権利移動 (第3条第1項)	43	834	34	742	36	690	39	716
市街化調整区域の自己農地 の転用 (第4条第1項)	11	31	15	66	12	85	8	25
市街化調整区域の権利移動を 伴う転用 (第5条第1項)	23	88	29	222	24	52	23	199
市街化区域の自己農地の 転用 (第4条第1項第5号)	24	163	27	183	15	89	12	34
市街化区域の権利移動を伴う 転用 (第5条第1項第3号)	77	301	32	190	30	246	18	49
公共用地	-	-	-	-	-	-	-	-

## 28. 漁業経営体階層別経営体数

資料：漁業センサス

区 分	保 有 漁 船 隻 数						
	総 数	漁 船 非使用	無動力 船使用	船外機 付 船使用	動力船 使用	魚 類 養 殖	真珠・ 母貝養 殖
平成 5年	10	-	-	-	10	-	-
平成10年	8	-	-	-	8	-	-
平成15年	8	-	-	2	6	-	-
平成20年	18	-	7	5	6	-	-

## 29. 漁業経営組織別経営体数

資料：漁業センサス

区 分	個人	会社	漁業協 同組合	漁協生 産組合	共同経営	官公庁・ 学校・ 試験場
平成 5年	10	-	-	-	-	-
平成10年	8	-	-	-	-	-
平成15年	8	-	-	-	-	-
平成20年	6	-	-	-	-	-

## 30. 漁業種類別の経営体数

資料：漁業センサス

区 分	総数(実数)	網漁業	その他の漁業	養 殖
平成 5年	10	11	-	-
平成10年	8	15	-	-
平成15年	8	12	-	-
平成20年	6	6	-	-

## 31. 漁業従事者数

資料：漁業センサス

区 分	従 事 者 数				
	総 数	家 族	雇用者	男	女
平成 5年	19	19	-	10	9
平成10年	15	13	2	11	4
平成15年	16	15	1	10	6
平成20年	10	10	-	6	4



## 第5章 工業

## 32. 工業の推移

資料：工業統計調査（単位：件・人・万円）

区 分	事業所数	従業者数 (人)	現金給与総 額(万円)	原材料使用 額等(万円)	製造品出荷 額等(万円)	付加価値額(29 人以下は粗付 加価値額)(万 円)
平成18年	129	9,679	5,004,699	12,712,815	27,334,877	13,651,610
平成19年	128	9,996	5,303,452	15,482,442	29,740,591	11,547,585
平成20年	128	9,544	4,905,865	15,018,540	31,844,054	12,917,791
平成21年	118	8,594	4,241,832	10,904,818	25,471,796	11,108,996
平成22年	118	8,785	4,515,953	11,094,629	26,469,269	13,230,290

(注) 各数値は、原則として従業者4人以上の事業所についての集計値

## 33. 産業(中分類)別事業所・従業者および現金給与額・製造品出荷額等

(1) 平成21年度

資料：工業統計調査 (単位：件・人・万円)

区 分	事業所数				従業者数			現金給与総額
	合計	会社	組合	個人	合計	常用	個人家族	
総 数	118	105	-	13	8,594	8,574	20	4,241,832
食 料 品	9	7	-	2	329	326	3	84,602
飲料・飼料	1	1	-	-	5	5	-	X
繊維工業	11	10	-	2	408	404	4	119,652
木材・木製品	3	3	-	-	17	17	-	X
家具・装備品	2	2	-	1	11	11	-	X
パルプ・紙	7	7	-	-	120	120	-	36,306
印刷	2	2	-	-	14	14	-	X
化学工業	6	6	-	-	512	512	-	275,881
石油・石炭	-	-	-	-	-	-	-	-
プラスチック	12	9	-	3	341	336	5	137,439
ゴム製品	1	1	-	-	109	109	-	X
皮 革	-	-	-	-	-	-	-	-
窯業・土石	8	7	-	1	223	222	1	105,414
鉄 鋼 業	-	-	-	-	-	-	-	-
非鉄金属	4	3	-	1	29	28	1	6,678
金属製品	9	9	-	2	223	223	-	81,432
はん用機械	7	6	-	1	477	476	1	249,629
生産用機械	16	15	-	1	864	863	1	405,497
業務用機械	2	2	-	-	123	123	-	X
電子・デバイス	8	8	-	-	4,476	4,476	-	2,481,351
電気機械	3	3	-	-	206	206	-	120,446
情報通信機械	-	-	-	-	-	-	-	-
輸送機械	3	2	-	1	78	77	1	22,984
そ の 他	4	2	-	2	29	26	3	6,839

(注) 従業者4人以上の事業所についての集計値

(2) 平成22年度

資料：工業統計調査 (単位：件・人・万円)

区 分	事業所数				従業者数			現金給与総額
	合計	会社	組合	個人	合計	常用	個人家族	
総 数	118	106	-	12	8,785	8,770	15	4,515,953
食 料 品	10	8	-	2	322	319	3	81,105
飲料・飼料	1	1	-	-	5	5	-	X
繊維工業	9	9	-	-	392	392	-	121,837
木材・木製品	3	3	-	-	17	17	-	4,084
家具・装備品	1	1	-	-	4	4	-	X
パルプ・紙	7	7	-	-	119	119	-	34,381
印刷	2	2	-	-	13	13	-	X
化学工業	7	6	-	1	545	544	1	295,331
石油・石炭	-	-	-	-	-	-	-	-
プラスチック	12	10	-	2	340	337	3	135,568
ゴム製品	1	1	-	-	99	99	-	X
皮 革	-	-	-	-	-	-	-	-
窯業・土石	8	7	-	1	220	219	1	119,604
鉄 鋼 業	-	-	-	-	-	-	-	-
非鉄金属	3	3	-	-	26	26	-	5,240
金属製品	9	9	-	-	220	220	-	81,951
はん用機械	7	6	-	1	465	464	1	220,536
生産用機械	15	14	-	1	781	780	1	373,798
業務用機械	3	3	-	-	132	132	-	39,119
電子・デバイス	9	9	-	-	4,736	4,736	-	2,786,303
電気機械	3	2	-	1	208	206	2	119,062
情報通信機械	-	-	-	-	-	-	-	-
輸送機械	4	3	-	1	95	94	1	25,472
そ の 他	4	2	-	2	46	44	2	14,040

(注) 従業者4人以上の事業所についての集計値

## (1) 平成21年度

資料：工業統計調査（単位：万円）

区分	原材料使用額等	製造品出荷額等				付加価値額（29人以下は粗付加価値額）
		合計	製造品出荷額	加工賃収入額	修理料収入額	
総数	10,904,818	25,471,796	24,477,087	514,910	479,799	11,108,996
食料品	271,180	409,113	255,590	22,842	130,681	106,484
飲料・飼料	X	X	X	X	-	X
繊維工業	430,900	681,015	560,463	116,924	3,628	215,893
衣服	X	X	X	X	-	X
木材・木製品	X	X	X	X	-	X
家具・装備品	78,496	147,468	136,823	10,645	-	64,276
パルプ・紙	X	X	X	X	-	X
出版・印刷	1,714,968	7,171,532	6,985,162	105,378	80,992	5,101,706
化学工業	-	-	-	-	-	-
石油・石炭	485,920	878,419	846,760	6,157	25,502	320,994
プラスチック	X	X	X	-	-	X
ゴム製品	-	-	-	-	-	-
皮革	388,030	672,997	597,366	20,032	55,599	258,511
窯業・土石	-	-	-	-	-	-
鉄鋼業	20,243	30,564	24,976	5,588	-	9,829
非鉄金属	261,414	472,496	454,940	3,614	13,942	195,932
金属製品	899,429	1,615,126	1,610,801	4,325	-	485,965
一般機器	937,316	1,946,006	1,852,436	93,570	-	751,171
電気機器	X	X	X	-	-	X
情報通信機械	4,800,221	9,551,837	9,277,092	112,138	162,607	2,433,006
電子・デバイス	400,371	1,402,903	1,396,392	4,268	2,243	918,753
輸送機械	-	-	-	-	-	-
精密機械	71,434	113,071	110,444	2,627	-	41,818
その他	7,909	26,045	21,177	263	4,605	17,272

## (2) 平成22年度

資料：工業統計調査（単位：万円）

区分	原材料使用額等	製造品出荷額等				付加価値額（29人以下は粗付加価値額）
		合計	製造品出荷額	加工賃収入額	その他収入額	
総数	11,094,629	26,469,269	25,463,519	566,688	439,062	13,230,290
食料品	239,221	399,808	243,401	25,501	130,906	147,060
飲料・飼料	X	X	X	X	-	X
繊維工業	444,742	667,144	557,173	107,031	2,940	194,593
木材・木製品	12,808	21,781	15,326	6,455	-	8,545
家具・装備品	X	X	X	X	-	X
パルプ・紙	78,826	145,133	134,562	10,571	-	62,011
出版・印刷	X	X	X	X	-	X
化学工業	1,900,213	8,008,411	7,820,819	104,928	82,664	5,728,302
石油・石炭	-	-	-	-	-	-
プラスチック	480,874	941,750	900,100	13,006	28,644	413,582
ゴム製品	X	X	X	-	-	X
皮革	-	-	-	-	-	-
窯業・土石	404,465	725,973	685,381	3,455	37,137	296,895
鉄鋼業	-	-	-	-	-	-
非鉄金属	22,584	30,722	26,376	4,346	-	7,750
金属製品	296,165	539,927	517,266	4,108	18,553	231,076
はん用機械	702,368	1,221,411	1,215,527	5,884	-	486,159
生産用機械	1,121,937	2,057,849	1,913,344	144,505	-	868,654
業務用機械	52,438	X	X	-	-	X
電子・デバイス	4,741,559	9,822,369	9,573,859	122,792	125,718	3,663,952
電気機械	430,020	1,358,758	1,355,285	3,473	-	863,327
情報通信機械	-	-	-	-	-	-
輸送機械	71,058	104,552	94,213	10,339	-	18,188
その他	21,124	X	X	-	12,500	X

(注) 従業者4人以上の事業所についての集計値 Xは数値を秘匿した箇所を表します。

## 34. 工業用地および工業用水使用量の推移(従業員30人以上の事業所)

## (1) 工業用地

資料：工業統計調査 (単位：㎡)

区 分	事業所数	工業用地		
		敷地面積	建築面積	延建築面積
平成18年	40	1,205,513	420,963	547,477
平成19年	40	1,232,133	473,342	596,435
平成20年	41	1,222,240	486,602	609,051
平成21年	37	1,177,856	483,101	621,153
平成22年	36	1,350,109	526,098	742,511

(注) 各年12月31日現在

## (2) 工業用水使用量

資料：工業統計調査 (単位：㎡)

区 分	水源別工業用水量					
	合 計	工業用水道	上水道	井戸水	その他	回収水
平成18年	67,523	7,160	2,575	7,144	185	50,459
平成19年	68,446	8,048	2,567	7,399	41	50,391
平成20年	24,677	8,989	2,446	6,463	40	6,739
平成21年	23,090	8,853	2,546	6,204	40	5,447
平成22年	48,315	10,916	1,661	29,923	40	5,775

(注) 各年12月31日現在

## 第 6 章 商業

## 35. 商業の推移

資料：商業統計調査

区分	商店数	従業者数		年間商品販売額	
	実数 (店)	実数 (人)	対前回増減率 (%)	実数 (万円)	対前回増減率 (%)
平成 3年	522	2,314	—	6,167,586	—
平成 6年	498	2,432	5.1	6,505,613	5.5
平成 9年	461	2,500	2.8	6,136,281	△ 5.7
平成11年	488	3,215	28.6	7,179,384	17.0
平成14年	465	3,425	6.5	7,687,778	7.1
平成16年	437	3,844	12.2	10,313,838	34.2
平成19年	388	2,737	△ 28.8	8,888,181	△ 13.8

(注) 飲食店は除く。  
各年6月1日現在

## 36. 産業別商業の推移

資料：商業統計調査

産業別	商 店 数					
	平成 6年	平成 9年	平成11年	平成14年	平成16年	平成19年
総 数	498	461	488	465	437	388
卸 売 業 計	72	62	73	68	69	56
小 売 業 計	426	399	415	397	368	332
各 種 商 品	1	2	1	4	4	2
織物・衣服・身の回品	46	38	40	37	33	31
飲 食 料 品	146	136	136	135	128	118
自動車・自転車	33	36	36	37	38	31
家具・じゅう器・ 家庭用機械器具	54	46	50	49	42	38
そ の 他	146	141	152	135	123	112

(注) 飲食店は除く。  
各年6月1日現在

## 37. 産業小分類別商店数・従業者数等

資料：平成19年商業統計調査

区 分	商店数 (店)	従業者数 (人)	年間販売額 (万円)	売場面積 (㎡)
総 数	388	2,737	8,888,181	45,331
卸 売 業	56	420	5,303,323	-
各種商品	-	-	-	-
繊維・衣服等	3	8	13,756	-
繊維品	-	-	-	-
衣服・身の回り品	3	8	13,756	-
飲食料品	11	56	931,580	-
農産物・水産物	2	14	X	-
食料・飲料	9	42	X	-
建築材料・鉱物・金属材料等	16	155	3,370,588	-
建築材料	9	44	382,326	-
化学製品	3	19	X	-
鉱物・金属材料	3	88	2,437,526	-
再生資源	1	4	X	-
機械器具	16	129	823,971	-
一般機械器具	7	34	189,877	-
自動車	4	15	X	-
電気機械器具	3	23	66,792	-
その他機械器具	2	57	X	-
その他	10	72	163,428	-
家具・建具・じゅう器等	4	43	114,578	-
医薬品・化粧品等	3	7	11,750	-
他に分類されない卸売業	3	22	37,100	-
小 売 業	332	2,317	3,584,858	45,331
各種商品	2	324	X	X
百貨店・総合スーパー	1	322	X	X
その他の各種商品(従業員50人未満)	1	2	X	X
織物・衣服・身の回り品	31	85	83,943	3,515
呉服・服地・寝具	7	11	7,892	397
男子服	5	18	17,380	631
婦人・子供服	11	33	40,767	1,421
靴・履物	3	7	X	X
その他の織物・衣服・身の回り品	5	16	X	X
飲食料品	118	991	1,167,177	14,632
各種食料品	14	326	635,809	9,045
酒	15	31	32,609	652
食肉	5	13	21,791	128
鮮魚	5	16	21,368	308
野菜・果実	4	30	12,365	305
菓子・パン	27	144	66,357	1,167
米穀類	1	2	X	X
その他の飲食料品	47	429	X	X
自動車・自転車	31	165	505,850	1,091
自動車	26	155	501,210	845
自転車	5	10	4,640	246
家具・じゅう器・家庭用機械器具	38	121	178,066	4,160
家具・建具・畳	9	23	30,232	1,241
機械器具	24	73	113,389	948
その他のじゅう器	5	25	34,445	1,971
その他の小売業	112	631	X	X
医薬品・化粧品	22	130	204,081	2,207
農耕用品	10	36	60,266	694
燃料	19	193	673,598	233
書籍・文房具	14	138	101,883	873
スポーツ用品・がん具・娯楽用品・楽器	6	14	34,387	534
写真機・写真材料	-	-	-	-
時計・眼鏡・光学機械	8	20	X	X
他に分類されない小売業	33	100	95,622	3,902

(注) 飲食店は除く。

X…個々の申告者の秘密が漏れるおそれがあるため秘匿しています。



## 第7章 電気・水道

## 38. 電灯・電力

資料：関西電力(株) (単位：千KWH)

年度	需要口数(各年度末)				消費量(各年度中)			
	総数	電灯	電力	その他	総数	電灯	電力	その他
平成18年度	29,290	25,871	3,216	203	124,500	108,605	14,828	1,067
平成19年度	29,343	26,012	3,170	161	130,732	114,813	14,993	926
平成20年度	29,414	26,187	3,080	147	128,387	113,921	13,920	546
平成21年度	29,569	26,461	3,016	92	128,069	114,171	13,466	432
平成22年度	29,980	26,940	2,959	81	140,653	125,295	14,772	586

(注)電灯とは、定額電灯、従量電灯、公衆街路灯、時間帯別電灯。

電力とは、深夜電力、高圧電力、低圧電力、業務用電力、大口電力、事業用電力。

その他とは、臨時的なもの(建設工事用、臨時電灯・電力、農事用電力等)。

## 39. 用途別配水量

資料：水道事業所 (単位：千m³)

年 度	年 間 配 水 量							
	有 効 水 量							無効水量損失量 (漏水他)
	有収水量	有収水量の内訳					無収水量	
		家庭用	業務用	事業所用	官公学校用	その他		
平成18年度	6, 559	4, 590	1, 265	288	301	115	430	746
平成19年度	6, 622	4, 719	959	605	224	115	408	759
平成20年度	6, 359	4, 590	856	478	318	117	429	744
平成21年度	6, 199	4, 475	839	510	270	105	527	808
平成22年度	6, 315	4, 237	1, 275	361	316	126	537	785

(注)各年度末現在

## 40. 下水道普及状況

(注)各年3月31日現在

資料：上下水道課

区 分	整備済 面積(ha)	処理区域 面積(ha)	行政区 域内人 口(人) (A)	処理区 域内人 口(人) (B)	水洗化 人口 (人) (C)	普及率 (B/A) (%)	水洗化 率(C/B) (%)
平成18年度	1,236.6	1,236.0	50,014	49,823	48,169	99.6	96.7
平成19年度	1,260.8	1,260.8	50,226	50,073	48,251	99.7	96.4
平成20年度	1,272.7	1,272.7	50,315	50,205	48,686	99.8	96.9
平成21年度	1,272.7	1,272.7	50,544	50,389	48,909	99.7	97.1
平成22年度	1,272.7	1,272.7	50,642	50,276	49,048	99.3	97.6

(注)各年3月31日現在

## 第8章 住宅・建設

## 41. 都市計画区域の用途別面積

区域区分

資料：都市計画課

	総面積	市街化区域	市街化調整区域
面積	6,053.0 ha	749.7 ha	5,303.3 ha
比率	100 %	12 %	88 %

用途地域

資料：都市計画課

用途地域	面積(ha)	比率(%)	建蔽／容積率(%)	
第1種低層住居専用地域	14.8	2.0	50	80
	38.6	5.1	60	100
第2種低層住居専用地域	—	—	—	—
第1種中高層住居専用地域	100.0	13.3	60	200
第2種中高層住居専用地域	168.8	22.5	60	200
第1種住居地域	62.3	8.3	60	200
第2種住居地域	15.5	2.1	60	200
準住居地域	5.4	0.7	60	200
近隣商業地域	42.1	5.6	80	200
	1.2	0.2	80	300
商業地域	15.9	2.1	80	400
準工業地域	44.1	5.9	60	200
工業地域	186.5	24.9	60	200
工業専用地域	54.5	7.3	60	200

## 42. 市営住宅の状況

資料：住宅課

団地名	建設年度	戸数	一戸当り 床面積(m <sup>2</sup> )	間取り
永原第1団地	(1号棟) 平成8年度	16	69.3	3DK
	(2号棟) 平成11年度	24	69.3	3DK
	(3号棟) 平成13年度	12	58.2	2DK
	(3号棟) 平成13年度	16	69.3	3DK
新上屋団地	(1号棟) 平成12年度	8	63.0	2DK
	(1号棟) 平成12年度	8	71.6	3DK
	(2号棟) 平成14年度	8	63.0	2DK
	(2号棟) 平成14年度	8	71.6	3DK
	(3号棟) 平成16年度	8	63.0	2DK
	(3号棟) 平成16年度	8	71.7	3DK
	(4号棟) 平成18年度	8	63.0	2DK
	(4号棟) 平成18年度	8	71.6	3DK
永原第2団地	(1号棟) 昭和44年度	24	39.9	2DK
	(2号棟) 昭和45年度	16	39.6	2DK
	(3号棟) 昭和46年度	16	39.6	2DK
	(4号棟) 昭和48年度	16	43.3	2DK
小篠原団地	平成元年度	18	60.5	3DK
	平成元年度	12	57.9	3DK
和田団地	平成17年度	3	64.6	2DK
	平成17年度	12	70.9	3DK
吉地団地	(1号棟) 平成9年度	18	71.8	3DK
	(2号棟) 平成12年度	12	58.6	2DK
	(3号棟) 平成15年度	12	61.2	2DK
木部団地	平成18年度	18	64.5	2DK
井口団地	昭和29年度	3	28.6	2DK
北比江団地(改良住宅)	昭和55年度	1	101.85	5LDK
	昭和57年度	1	102.26	5LDK
合計		314		

## 43. 公園・遊園地

資料：都市計画課(都市公園) 環境課(自然公園)  
(単位：園・㎡)

区 分	都市公園						自然公園	
	住区基幹公園		都市基幹公園		その他の公園			
	園数	面積	園数	面積	園数	面積	園数	面積
平成18年度	11	27,700	1	143,000	4	117,600	2	8,690,000
平成19年度	11	27,700	1	143,000	4	137,000	2	27,950,000
平成20年度	11	27,700	1	143,000	4	168,600	2	27,950,000
平成21年度	11	27,700	1	143,000	4	168,600	2	27,950,000
平成22年度	11	27,700	1	143,000	4	177,600	2	27,950,000

(注) 各年度3月末現在

平成19年度の自然公園の面積は市町境界設定変更による琵琶湖水域を含む。

## 44. 道路

資料：道路河川課 (単位：m・%)

区 分	総 数	国 道		県 道		市 道	
	延長	延長	舗装率	延長	舗装率	延長	舗装率
平成18年度	392,487	7,693	100.0	54,204	99.9	334,530	95.9
平成19年度	398,762	7,693	100.0	54,243	100.0	334,530	95.9
平成20年度	400,884	7,693	100.0	54,243	100.0	338,948	95.9
平成21年度	403,179	7,693	100.0	54,241	100.0	341,245	96.0
平成22年度	403,179	7,693	100.0	54,241	100.0	344,929	96.2

(注) 道路の延長には橋梁の延長を含む。

舗装率(舗装道路延長÷全道路延長×100)。

県道は国道477号(県管理4,879m)を含む。

## 45. 橋梁

資料：道路河川課 (単位：m)

区 分	総 数		国 道		県 道		市 道	
	橋数	延長	橋数	延長	橋数	延長	橋数	延長
平成18年度	434	4,214	15	316	85	1,855	338	2,091
平成19年度	437	4,258	15	316	85	1,851	338	2,091
平成20年度	437	4,289	15	316	84	1,851	338	2,122
平成21年度	437	4,289	15	316	84	1,851	338	2,122
平成22年度	437	4,289	15	316	84	1,851	338	2,122

(注) 市道数値は、「公共施設状況調査」による実延長等。

県道は国道477号(県管理 6箇所 107m)を含む。

## 46. 用途別家屋の状況(木造)

資料：税務課(固定資産税概要調書)(単位：戸・㎡)

年度		総数	専用住宅	共同住宅 寄宿舍	併用 住宅	農家住宅	旅館・ 料亭	事務 所・店 舗	病院	工場・ 倉庫	土蔵	付属家
平成18年	棟数	17,558	11,013	44	713	1,416	3	187	12	1,249	135	2,786
	床面積	1,567,090	1,213,039	10,476	69,202	137,240	420	13,379	1,219	58,318	3,357	60,257
平成19年	棟数	17,594	11,141	47	710	1,395	3	185	13	1,228	135	2,737
	床面積	1,587,137	1,235,231	11,543	69,288	135,336	420	13,614	1,402	57,194	3,357	59,592
平成20年	棟数	17,582	11,238	46	707	1,371	3	180	13	1,219	135	2,670
	床面積	1,599,786	1,251,964	11,685	68,990	133,375	420	13,126	1,622	56,933	3,391	58,280
平成21年	棟数	17,644	11,380	62	700	1,348	3	180	15	1,200	133	2,623
	床面積	1,672,600	1,273,666	15,477	68,924	131,638	420	13,582	1,692	56,465	3,323	57,413
平成22年	棟数	17,697	11,504	66	694	1,319	3	182	15	1,198	134	2,582
	床面積	1,639,390	1,292,154	16,161	68,756	129,443	420	13,969	1,692	56,578	3,364	56,853
平成23年	棟数	17,762	11,629	71	685	1,302	3	181	15	1,192	134	2,550
	床面積	1,657,159	1,311,815	16,836	68,346	127,894	420	14,088	1,692	56,137	3,364	56,567

(注) 各年1月1日現在

## 第9章 運輸・通信

## 47. 自動車保有台数

資料：近畿運輸局滋賀陸運支局(単位：台)

年度	貨物			乗合 自動車	乗用		特種(殊) 自動車	合計
	普通	小型 四輪	被牽 引車		普通	小型		
平成18年	1,156	1,545	39	113	7,059	10,612	664	21,188
平成19年	1,233	1,534	33	130	7,232	10,402	649	21,213
平成20年	1,228	1,512	30	132	7,116	10,155	661	20,834
平成21年	1,147	1,290	31	125	7,129	9,987	666	20,375
平成22年	1,148	1,259	26	129	7,220	9,832	634	20,248
平成23年	1,169	1,212	21	127	7,345	9,641	646	20,161

(注) 各年3月31日現在

## 48. 年度別軽自動車登録台数

資料：税務課(単位：台)

年度	原動機付き自転車			ミニ カー	軽 二 輪	軽 三 輪	軽四輪貨物		軽四輪乗用		自動 二輪	小型 特殊	農耕用	合計
	50cc 以下	50～ 90cc	91～ 125cc				営業 用	自家 用	営業 用	自家 用				
平成18年	3,305	232	133	8	478	1	74	4,435	-	7,823	470	54	2,573	19,586
平成19年	3,157	214	135	11	447	1	78	4,287	-	8,269	474	52	2,464	19,589
平成20年	3,031	210	157	19	452	1	81	4,384	-	9,083	487	50	2,361	20,316
平成21年	2,956	201	165	20	474	1	73	4,148	-	9,323	479	51	2,251	20,142
平成22年	2,837	186	200	26	466	1	71	4,036	-	9,427	497	48	2,159	19,954
平成23年	2,696	175	210	28	458	1	72	4,012	1	9,634	521	50	2,072	19,930

(注) 各年4月1日現在

## 49. JR野洲駅乗車人員推移

資料：西日本旅客鉄道株式会社京都支社

(単位：人)

年度	定期外	定期	合計
平成17年	9,563	3,752	13,315
平成18年	9,858	3,912	13,770
平成19年	9,925	3,935	13,860
平成20年	9,891	3,853	13,744
平成21年	9,774	3,539	13,313
平成22年	9,954	3,744	13,697

(注) 各年3月31日現在

各数値は1日平均旅客乗車人員です。



## 第 1 0 章 保健・衛生

## 50. 医療施設状況

資料：草津保健所

区 分	病 院	一般診療所	歯科診療所	薬局数
平成19年	3	36	18	13
平成20年	3	38	18	16
平成21年	3	38	18	19
平成22年	3	39	19	18
平成23年	3	39	18	21

(注) 各年末現在

## 51. 医療従事者状況

資料：草津保健所（単位：人）

区 分	医 師	歯科医師	薬剤師	保健師	助産師	看護師	准看護師
平成14年	68	24	62	25	12	262	72
平成16年	73	25	62	19	16	284	75
平成18年	72	21	45	26	16	328	62
平成20年	75	23	60	31	24	348	74
平成22年	84	22	67	29	27	379	70

(注) 各年末現在(非常勤を含まない)

2年に一回の調査である。

「医師・歯科医師・薬剤師調査」による。

「保健師・助産師・看護師等業務従事者届」による。

## 52. 死因別死亡状況

資料：人口動態調査（単位：人）

区 分	総数	悪性 新生 物	脳血 管疾 患	心疾 患	肺炎及 び気管 支炎	腎不 全	肝疾患 及び 肝硬変	糖尿 病	高血 圧性 疾患	老衰	不慮 の 事故	自殺	その他
平成18年	359	116	42	30	32	4	6	7	4	15	16	12	75
平成19年	346	119	32	47	35	5	7	3	1	6	15	11	65
平成20年	378	123	36	65	29	5	5	2	2	12	17	13	69
平成21年	392	116	28	59	47	11	9	3	2	14	19	9	75
平成22年	372	106	29	57	32	14	8	3	-	10	11	7	95

## 53. 定期予防注射実施状況

資料：健康推進課

種 別	平成19年度			平成20年度			平成21年度			平成22年度		
	対象 者 (人)	被接 種者 (人)	接種 率 (%)	対象 者 (人)	被接 種者 (人)	接種 率 (%)	対象 者 (人)	被接 種者 (人)	接種 率 (%)	対象 者 (人)	被接 種者 (人)	接種 率 (%)
三種混合	2,135	2,061	96.5%	2,068	2,021	97.7%	2,198	2,072	94.3%	2,170	2,170	100%
ポ リ オ	1,060	972	91.7%	1,032	960	93.0%	1,128	950	84.2%	1,136	1,109	97.6%
B C G接種	510	510	100.0%	515	493	95.7%	521	509	97.7%	541	541	100%
日本脳炎	-	4	-	-	32	-	-	864	-	-	2,933	-
MR	1,065	934	90.3%	2,018	1,841	91.2%	1,963	1,761	89.7%	2,079	1,836	88.3%
麻 疹	-	2	-	-	1	-	-	-	-	-	5	-
風 疹	-	3	-	-	-	-	-	4	-	-	3	-
高齢者インフルエンザ	9,035	4,804	53.2%	9,422	5,273	56.0%	9,865	4,672	47.4%	10,063	5,475	54.4%

(注)H18から麻疹・風しんの対象者は罹患者及び経過措置者となるため未把握

(注)H20からMRの対象者として、第3期・第4期が追加される。

## 54. 健康診査受診状況

(単位：人・%)

資料：健康推進課

検 診 名	平成20年度				平成21年度				平成22年度			
	受診者数	要精密検査者数	精密検査受診者数	がん・結核発見者数	受診者数	要精密検査者数	精密検査受診者数	がん・結核発見者数	受診者数	要精密検査者数	精密検査受診者数	がん・結核発見者数
住民結核検診	5,867	-	-	-	6,189	-	-	-	6,168	-	-	-
胃 検 診	527	22	22	1	532	28	28	-	545	46	44	-
大腸がん検診	704	54	54	3	685	57	46	2	715	45	42	1
乳がん検診	388	63	63	1	795	119	109	2	1,034	108	104	7
子宮がん検診	1,217	8	8	-	1,622	18	15	-	1,492	18	17	1
基本健康診査	-	-	-	-	-	-	-	-	-	-	-	-
特定健康診査	3,346	-	-	-	3,621	-	-	-	3,588	-	-	-
後期高齢者検診	2,389	-	-	-	2,266	-	-	-	2,353	-	-	-
生活習慣病検診	120	-	-	-	66	-	-	-	37	-	-	-

## 55. ごみ処理状況

資料：野洲クリーンセンター

年度	収集人口 (人)	排 出 量 (t)	収 集 量 (t)	処 理 内 訳		
				焼 却 (t)	最終処分 (t)	再資源 (t)
平成18年度	50,014	14,118	10,061	11,279	2,368	2,243
平成19年度	50,169	13,588	9,548	11,053	2,336	2,010
平成20年度	50,315	13,310	9,449	11,039	2,245	1,852
平成21年度	50,500	14,146	9,458	11,299	2,867	1,793
平成22年度	50,642	13,362	9,288	11,147	2,299	1,719

(注) 各年度末現在

## 56. し尿処理状況

資料：環境課

区 分	収 集 人 口 (人)	排 出 量 (KL)	収 集 量 (KL)
平成18年度	4,956	5,823.8	5,823.8
平成19年度	5,063	4,776.4	4,776.4
平成20年度	4,809	4,168.0	4,168.0
平成21年度	4,736	4,069.0	4,069.0
平成22年度	4,686	4,071.9	4,071.9

(注) 収集人口には、浄化槽収集人口を含む。

各年度末現在

# 第 1 1 章 社会福祉

## 57. 国民健康保険加入状況

資料：保険年金課

区分		平成18年度	平成19年度	平成20年度	平成21年度	平成22年度
世帯数	4月1日現在世帯数 (世帯)	17,020	17,363	17,651	17,924	18,135
	国保加入年間平均世帯数 (世帯)	7,451	7,550	6,269	6,256	6,229
	加入割合 (%)	43.78	43.48	35.52	34.90	34.35
被保険者	4月1日現在人口 (人)	49,831	50,014	50,169	50,315	50,500
	国保加入年間平均被保険者数 (人)	14,836	14,842	11,315	11,449	11,380
	加入割合 (%)	29.77	29.68	22.55	22.75	22.53
上記の内訳	年間平均一般被保険者数 (人)	7,409	7,257	9,975	10,390	10,306
	年間平均退職被保険者等数 (人)	3,967	4,208	1,340	1,059	1,074
	年間平均老人保健対象者数 (人)	3,460	3,377	-	-	-
保険税(※)	現年度分調定額 (円)	1,254,963,500	1,247,241,500	1,038,105,200	1,068,150,100	1,217,824,700
	一世帯当たり税額 (円)	168,429	165,198	165,593	170,740	195,509
	一人当たり税額 (円)	84,589	84,035	91,746	93,296	107,014
療養諸費給付 内訳	給付総額 (円)	2,221,746,965	2,322,672,972	2,585,609,050	2,755,153,958	2,852,724,179
	一世帯当たり給付額 (円)	298,181	307,639	412,444	440,402	457,975
	一人当たり給付額 (円)	149,754	156,493	228,512	240,646	250,679
	一般被保険者 (円)	1,156,347,146	1,177,130,699	2,182,291,983	2,480,233,734	2,574,096,062
	退職被保険者等 (円)	1,065,399,819	1,145,542,273	403,317,067	274,920,224	278,628,117
任意給付	出産育児一時金 (円)	20,850,000	20,300,000	17,450,000	23,250,000	24,752,680
	葬祭費 (円)	12,050,000	10,300,300	3,400,000	3,500,000	3,100,000

## 58. 後期高齢者医療加入状況

資料：保険年金課

区分		平成18年度	平成19年度	平成20年度	平成21年度	平成22年度
被保険者	4月1日現在人口 (人)	-	-	50,169	50,315	50,500
	加入年間平均被保険者数 (人)	-	-	4,461	4,530	4,655
	加入割合 (%)	-	-	8.89	9.00	9.22
上記の内訳	65歳～74歳被保険者数 (人)	-	-	235	222	220
	75歳以上被保険者数 (人)	-	-	4,226	4,308	4,435
保険料	現年度分調定額 (円)	-	-	262,538,895	261,850,962	280,402,953
	一人当たり保険料額 (円)	-	-	58,852	57,804	60,237
療養諸費給付 内訳	給付総額 (円)	-	-	2,950,887,410	3,369,670,304	3,788,711,715
	一人当たり給付額 (円)	-	-	661,486	743,857	813,902
任意給付	葬祭費 (円)	-	-	10,900,000	14,750,000	13,600,000

## 59. 福祉医療費助成状況

資料：保険年金課

区分		平成18年度	平成19年度	平成20年度	平成21年度	平成22年度
合 計	対象者(人)	5,923	6,008	6,188	6,107	6,023
	件数(件)	130,706	138,385	143,926	139,605	148,383
	助成額(千円)	337,911	338,901	331,545	322,958	327,308
乳幼児	対象者(人)	2,183	3,313	3,350	3,389	3,432
	件数(件)	65,459	82,604	84,936	78,823	88,431
	助成額(千円)	83,140	105,930	95,883	88,329	101,044
(4歳以上就学 前)幼児	対象者(人)	1,155	-	-	-	-
	件数(件)	12,191	5	-	-	-
	助成額(千円)	25,930	47	-	-	-
生小中 入院学	助成額(千円)	67	2,014	1,604	3,139	2,262
者心 (児)身障 害	対象者(人)	546	549	613	634	623
	件数(件)	11,373	13,025	14,701	15,947	16,802
	助成額(千円)	85,934	94,055	97,163	99,101	98,103
高 齡 者	対象者(人)	439	433	487	344	234
	件数(件)	10,014	8,297	8,430	7,664	6,132
	助成額(千円)	48,574	34,457	33,108	27,388	21,897
重 度 心 身 障 害 者 老 人	対象者(人)	648	685	639	641	644
	件数(件)	18,731	19,551	20,058	19,593	19,906
	助成額(千円)	62,060	67,846	70,008	66,329	68,558
母 子 家 庭	対象者(人)	900	968	1,039	1,033	1,007
	件数(件)	12,243	14,146	14,944	16,546	15,978
	助成額(千円)	25,777	31,482	31,995	36,919	33,362
父 子 家 庭	対象者(人)	48	57	57	61	77
	件数(件)	633	659	796	948	941
	助成額(千円)	6,170	2,674	1,284	1,439	1,507
ら ひ と り 寡 婦	対象者(人)	4	3	3	5	6
	件数(件)	62	98	61	84	122
	助成額(千円)	259	396	500	314	575

(注) 各年度未現在

## 60. 保育園別園児数

資料：子ども家庭課 (単位：人)

区 分	平成22年度								平成23年度							
	職員 数	(保 育士 数)	各園児数						職員 数	(保 育士 数)	各園児数					
			0歳 児	1歳 児	2歳 児	3歳 児	4歳 児	5歳 児			0歳 児	1歳 児	2歳 児	3歳 児	4歳 児	5歳 児
市立野洲第一保育園	37	(28)	2	19	24	34	34	42	35	(27)	-	16	24	30	34	35
市立野洲第二保育園	22	(17)	1	10	16	18	15	20	23	(18)	1	11	15	17	19	14
市立野洲第三保育園	22	(16)	2	7	12	17	9	18	21	(16)	3	11	12	12	19	11
市立三上保育園	16	(13)	0	9	7	16	15	12	18	(15)	5	5	9	14	17	13
市立篠原保育園	17	(13)	0	8	8	17	15	20	18	(14)	4	8	10	11	17	14
私立祇王明照保育園	26	(16)	2	20	21	18	30	36	29	(19)	5	16	25	31	22	33
きたの保育園	35	(16)	6	16	18	14	14	17	25	(16)	5	15	18	18	15	14
あやめ保育所	30	(21)	3	23	23	21	9	20	30	(21)	6	18	27	18	19	9
しみんふくし保育の家	22	(10)	3	9	8	11	12	8	24	(11)	5	9	11	8	9	10
野洲優愛保育園モンチ	22	(10)	4	15	12	13	9	8	23	(11)	4	13	16	10	12	9

(注) 4月1日現在

## 61. 身体障害者手帳交付状況

資料：障がい者自立支援課(単位：人)

年度	総 数	視覚障がい	聴覚障害・ 平衡機能障 がい	肢体不自由 障 がい	内部障がい	音声言語 障 がい
平成18年度	1,546	122	108	903	388	25
平成19年度	1,568	119	98	904	431	16
平成20年度	1,563	119	99	901	429	15
平成21年度	1,600	124	105	909	445	17
平成22年度	1,645	122	113	933	457	20

(注) 各年度末現在

## 62. 介護保険加入者および認定状況

資料：高齢福祉課(単位：人、%)

年度	高齢化率	1号保険者数 (65歳以上)	要支援・要介護認定者数(2号認定者含む)							
			認定者 総数	要支援1	要支援2	要介護1	要介護2	要介護3	要介護4	要介護5
平成18年度	17.70	8,865	1,389	112	192	222	243	222	224	174
平成19年度	18.43	9,262	1,485	102	230	229	274	230	248	172
平成20年度	19.16	9,660	1,525	104	240	251	291	234	229	176
平成21年度	19.71	9,973	1,581	140	219	286	317	205	234	180
平成22年度	19.98	10,120	1,659	165	218	336	316	209	226	189

(注) 各年度末の状況

## 63. 国民年金加入者数

資料：保険年金課(単位：人)

年度	被 保 険 者 数				付加年金加入者数		
	第1号	任意加入	第3号	計	強 制	任 意	計
平成18年度	6,850	47	5,099	11,996	11	216	227
平成19年度	6,427	59	5,011	11,497	9	229	238
平成20年度	6,223	56	4,934	11,213	8	196	204
平成21年度	6,239	64	4,894	11,193	6	204	210
平成22年度	5,937	76	4,843	10,856	5	231	236

## 64. 国民年金受給者数

資料：保険年金課(単位：人)

年度	老齢給付	障害給付	遺族給付	死亡一時金	老齢福祉年金		
					全部支給	一部支給	全部停止
平成18年度	8,222	561	112	12	5	1	10
平成19年度	8,696	582	115	21	2	1	3
平成20年度	9,204	592	120	11	2	0	1
平成21年度	9,552	611	117	9	0	0	3
平成22年度	9,869	627	97	12	0	0	1



## 第 1 2 章 教育・文化

## 65. 幼稚園別の就園状況

資料：学校基本調査

区 分	園数 (校)	本務教職員数(人)		園児数(人)		
		本 務 教員数	本 務 職員数	総数	男	女
野洲幼稚園	1	19	1	252	134	118
北野幼稚園	1	10	1	144	78	66
三上幼稚園	1	7	1	62	28	34
祇王幼稚園	1	10	1	152	89	63
篠原幼稚園	1	7	1	35	20	15
中主幼稚園	1	22	1	291	159	132

(注) 平成23年5月1日現在

## 66. 小学校別の就学状況

資料：学校基本調査

区 分	学校 数 (校)	学級数 (学級)	本務教職員数(人)				児童数(人)			
			本務教員数			本 務 職員数	総数	男	女	1学級当 たり児童数
			総数	男	女					
野洲小学校	1	33	44	17	27	3	837	448	389	25.4
北野小学校	1	24	34	12	22	2	511	243	268	21.3
三上小学校	1	11	15	5	10	2	231	115	116	21.0
祇王小学校	1	21	30	12	18	2	587	299	288	28.0
篠原小学校	1	8	12	5	7	2	171	89	82	21.4
中主小学校	1	26	35	11	24	3	728	393	335	28.0

(注) 平成23年5月1日現在

## 67. 中学校別の就学状況

資料：学校基本調査

区 分	学校 数 (校)	学級数 (学級)	本務教職員数(人)				生徒数(人)			
			本務教員数			本 務 職員数	総数	男	女	1学級当 たり生徒数
			総数	男	女					
野洲中学校	1	17	38	22	16	3	512	251	261	30.1
野洲北中学校	1	19	35	21	14	2	565	285	280	29.7
中主中学校	1	11	22	12	10	2	335	177	158	30.5

(注) 平成23年5月1日現在

## 68. 公立高等学校の就学状況

資料：学校基本調査

区 分	学校 数 (校)	学級数 (学級)	本務教職員数(人)				生徒数(人)			
			本務教員数			本 務 職員数	総数	男	女	1学級当 たり生徒数
			総数	男	女					
野洲高等学校	1	12	37	26	11	9	422	239	183	35.2

(注) 平成23年5月1日現在

## 69. 特別支援学校の就学状況

資料：学校基本調査

区 分	学校 数 (校)	学級数 (学級)	本務教職員数(人)				生徒数(人)			
			本務教員数			本 務 職員数	総数	男	女	1学級当 たり生徒数
			総数	男	女					
野洲養護学校	2	49	154	67	87	...	294	206	88	6.0

(注) 平成23年5月1日現在

## 70. 図書館利用状況(平成22年度月別個人貸出状況)

資料：野洲図書館 (単位：人・冊)

月	登録者数	貸出者数	貸出冊数				
			図書	雑誌	AV	仮登録	合計
前年度実績	2,222	155,902	694,782	44,649	42,428	5	781,864
4	243	9,065	43,266	2,797	2,598	-	48,661
5	192	13,394	58,222	3,680	3,530	-	65,432
6	167	13,426	57,929	3,691	3,350	-	64,970
7	232	15,060	66,557	3,680	3,444	-	73,681
8	301	15,615	67,978	3,596	3,702	-	75,276
9	128	13,256	55,371	3,422	3,146	-	61,939
10	142	14,270	61,024	3,754	3,289	-	68,067
11	173	12,230	52,087	3,283	3,029	1	58,400
12	94	11,617	49,834	3,202	2,812	-	55,848
1	127	12,368	54,133	3,513	3,085	3	60,734
2	113	12,986	54,959	3,455	3,340	-	61,754
3	136	13,482	57,896	3,721	3,312	1	64,930
計	2,048	156,769	679,256	41,794	38,637	5	759,692
月平均	171	13,064	56,605	3,483	3,220	0	63,308
前年度比較	△ 174	867	△ 15,526	△ 2,855	△ 3,791	0	△ 22,172

※本館の開館日数： 274 日

※本館の来館者数： 262,606 人

## 71. 図書館利用状況(平成22年度利用者区分別登録状況)

資料：野洲図書館 (単位：人)

年齢区分	男	女	計
0～6	218	250	468
7～12	1,061	1,258	2,319
13～19	478	743	1,221
20～29	516	1,066	1,582
30～49	2,035	4,074	6,109
50～	2,086	2,195	4,281
合計	6,394	9,586	15,980

## 72. 図書館利用状況(平成22年度地区別登録状況)

資料：野洲図書館 (単位：人)

地区等	登録者数
野洲市(野洲地区)	10,221
野洲市(中主地区)	2,407
守山市	2,342
栗東市	274
草津市	135
在勤・在学	601
合計	15,980

## 73. 図書館利用状況(平成22年度分野別蔵書冊数)

資料：野洲図書館 (単位：冊)

		合計	うち中主分館
図 書	一般書	246,785	15,140
	児童書	100,683	11,527
	(小計)	(347,468)	(26,667)
A V	C D	4,012	-
	カセット	963	-
	D V D	954	-
	ビデオ	931	-
	C D R O M	10	-
	レコード	2	-
	絵画	310	-
	その他	4	-
	(小計)	(7,186)	(-)
合 計		354,654	26,667

	一般書	児童書	合計
総記	7,321	963	8,284
哲学・宗教	9,006	806	9,812
歴史・地理	19,457	3,936	23,393
社会科学	30,213	4,665	34,878
自然科学	15,802	7,679	23,481
技術・工学	24,785	2,677	27,462
産業	8,253	1,496	9,749
芸術・美術	27,604	4,507	32,111
言語	4,452	1,197	5,649
文学	86,135	34,114	120,249
大活字本	1,127	44	1,171
点字本	179	357	536
滋賀資料	8,320	364	8,684
野洲資料	2,424	557	2,981
洋書	1,318	1,035	2,353
絵本	124	32,000	32,124
紙芝居	-	1,670	1,670
図書扱雑誌	158	2,530	2,688
C D	4	5	9
その他	103	81	184
合計	246,785	100,683	347,468

## 74.野洲市指定文化財一覧

a. 国指定文化財  
建築物

種 別	指定年月日	名 称	員数	年代	所有者
1 国 宝	明治32年 4月 5日 追加昭和17年11月22日	御上神社本殿 附厨子 1基	1棟 1基	鎌倉後期	御上神社
2 国 宝	明治34年 8月 2日 追加昭和36年 4月27日	大笹原神社本殿 附 棟札 11枚	1棟	室町	大笹原神社
3 重要文化財	明治32年 4月 5日 記変昭和39年 5月26日	御上神社拝殿	1棟	鎌倉後期	御上神社
4 重要文化財	明治32年 4月 5日 記変昭和39年 5月26日	御上神社楼門	1棟	室町	御上神社
5 重要文化財	明治35年 7月31日 記変昭和56年 6月 5日 追加昭和56年 6月 5日	生和神社本殿 附 棟札 2枚	1棟	室町前期	生和神社
6 重要文化財	大正 6年 4月 5日 記変昭和39年 5月26日	稲荷神社境内社 古宮神社本殿	1棟	室町中期	稲荷神社
7 重要文化財	昭和 6年 1月19日 記変昭和39年 5月26日	御上神社摂社 若宮神社本殿	1棟	鎌倉後期	御上神社
8 重要文化財	昭和 6年 1月19日 記変昭和56年 6月 5日 追加昭和56年 6月 5日	大笹原神社境内社 篠原神社本殿 附 棟札 1枚	1棟	室町	大笹原神社
9 重要文化財	昭和18年 6月 9日 記変昭和39年 6月 5日	大行事神社本殿	1棟	室町中期	大行事神社
10 重要文化財	昭和19年 9月 5日 記変昭和39年 5月26日	日吉神社本殿	1棟	鎌倉後期	日吉神社
11 重要文化財	昭和24年 2月18日 記変昭和56年 6月 5日	生和神社末社 春日神社本殿	1棟	鎌倉後期	生和神社
12 重要文化財	昭和28年 3月31日 記変昭和58年 1月 7日 追加昭和58年 1月 7日 追加昭和58年 1月 7日 追加昭和58年 1月 7日	圓光寺本堂 附 棟札 1枚 鬼瓦 2個 板絵図1組	1棟	鎌倉	圓光寺
13 重要文化財	昭和36年 3月23日	圓光寺九重塔	1棟	鎌倉	圓光寺
14 重要文化財	昭和36年 6月 7日	春日神社神門	1棟	室町	春日神社
15 重要美術品	昭和23年 4月27日	石造層塔	1基	鎌倉	常念寺

## 絵 画

種 別	指定年月日	名 称	員数	年代	所有者
16 重要文化財	平成 3年 6月21日	絹本着色如意輪観音像	1幅	鎌倉	法蔵寺

## 彫 刻

種 別	指定年月日	名 称	員数	年代	所有者
17 重要文化財	明治42年 4月 5日	木造薬師如来坐像	1軀	平安	観音寺
18 重要文化財	明治42年 4月 5日	木造阿弥陀如来坐像	1軀	鎌倉	安楽寺
19 重要文化財	明治42年 4月 5日	木造聖観音立像(不動堂安置)	1軀	平安	安楽寺
20 重要文化財	明治42年 4月 5日	木造地藏菩薩立像	1軀	平安	真福寺
21 重要文化財	明治42年 4月 5日	木造阿弥陀如来坐像	1軀	平安	圓光寺
22 重要文化財	明治42年 4月 5日	木造狛犬	1対	平安	御上神社
23 重要文化財	明治42年 4月 5日	木造薬師如来坐像(薬師堂安置)	1軀	平安	宗泉寺
24 重要文化財	明治42年 4月 5日	木造毘沙門天立像(所在薬師堂)	1軀	平安	宗泉寺
25 重要文化財	明治42年 4月 5日	木造不動明王及両童子立像(所在薬師堂)	3軀	鎌倉	宗泉寺
26 重要文化財	明治42年 4月 5日	木造阿弥陀如来坐像	1軀	平安	聖応寺
27 重要文化財	明治42年 4月 5日	銅造観世音菩薩立像	1軀	奈良	報恩寺
28 重要文化財	明治42年 9月21日	木造毘沙門天立像	1軀	平安	法蔵寺
29 重要文化財	明治42年 9月21日	木造薬師如来坐像	1軀	平安	西徳院
30 重要文化財	明治42年 9月21日	木造聖観音立像	1軀	平安	佛法寺
31 重要文化財	明治42年 9月21日	木造毘沙門天立像	1軀	平安	蓮乗寺
32 重要文化財	明治42年 9月21日	木造阿弥陀如来坐像	1軀	平安	仏性寺

種 別	指定年月日	名 称	員数	年代	所有者
33 重要文化財	明治42年 9月21日	木造十一面観音立像	1軀	平安	蓮長寺
34 重要文化財	明治42年 9月21日	木造薬師如来坐像	1軀	平安	西得寺
35 重要文化財	明治42年 4月 5日	木造薬師如来立像	1軀	鎌倉	岩蔵寺
36 重要文化財	明治42年 4月 5日	木造聖観音立像	1軀	平安	来迎寺
37 重要文化財	明治42年 4月 5日	木造阿弥陀如来立像	1軀	鎌倉	常念寺

## 工 芸 品

種 別	指定年月日	名 称	員数	年代	所有者
38 重要文化財	昭和31年 6月28日	白絹包腹巻 附 鍍銀箆手金具 1隻 鍍銀臍当 1双 茜威喉輪 1掛 萌黄地白茶格子生絹 小袖 1隻 袷帯 1条 唐櫃 1合 ※観応二年九月四日墨書	1具	南北朝	兵主神社
39 重要美術品	昭和 9年 5月18日	革箆 附 黒漆矢 6隻	1口	鎌倉	兵主神社
40 重要美術品	昭和 9年 5月18日	錦包箆 附 黒漆矢 6隻	1口	室町	兵主神社
41 重要美術品	昭和17年 5月30日	梓弓	1張	室町	兵主神社
42 重要美術品	昭和17年 5月30日	伏竹弓	1張	室町	兵主神社
43 重要美術品	昭和17年 5月30日	黒漆弓	1張	室町	兵主神社
44 重要美術品	昭和17年 5月30日	木造唐鞍神馬 口取添	1頭	鎌倉	兵主神社
45 重要美術品	昭和17年 5月30日	木造神馬	1頭	鎌倉	兵主神社
46 重要美術品	昭和23年 4月29日	石造燈籠	1基	鎌倉	宗泉寺

## 史 跡 ・ 名 勝 ・ 天然記念物

区 分	指定年月日	名 称	員数	年代	所有者
47 史 跡	昭和16年12月13日 昭和60年 2月 7日	大岩山古墳群 28,317m <sup>2</sup> 富波古墳・古富波山古墳・天王 山古墳・大塚山古墳・亀塚古墳・ 円山古墳・甲山古墳・宮山二号墳	8基	古墳	野洲市
48 名 勝	昭和28年 3月31日 追加平成8年11月1日	兵主神社庭園	6,882m <sup>2</sup> 21,688m <sup>2</sup>	鎌倉 平安	兵主神社

## 選定保存技術の選定

名 称	指定年月日	種類・種別	保持者
49 本藍染	平成8年5月10日	選定保存技術(個人)・有形文化財・美術工芸品	森 義男

## 無形民俗文化財

区 分	指定年月日	名 称	種別	保護団体
50 重要無形民俗文化財	平成17年2月21日	三上のずいき祭	風俗習慣・祭礼(信仰)	ずいき祭保存会

## 古 文 書

区 分	指定年月日	名 称	種別	保護団体
51 重要文化財	平成23年6月27日	西河原遺跡群出土木簡	31点 飛鳥～平安	野洲市

## b. 県指定文化財

種 別	指定年月日	名 称	員 数	年 代	所 有 者
1 建造物	昭和35年 1月20日	御上神社摂社三宮神社本殿	1棟	室町	御上神社
2 建造物	昭和41年 7月 4日	兵主大社楼門 一間一戸楼門、入母屋造、檜皮葺 附 翼廊 2棟 右翼廊 (1棟) 左翼廊 (1棟)	1棟	室町	兵主神社 (地垂木墨書 : 天文19)
3 建造物	昭和57年 3月31日	菅原神社神門	1棟	室町後期	菅原神社
4 建造物	平成 8年 3月29日	錦織寺御影堂・表門 御影堂(1棟) 附 棟札 4枚 表門(1棟) 附 棟札 1枚	2棟	江戸 「元禄14」 江戸後期	錦織寺
5 絵 画	平成 4年 3月31日	絹本著色両界曼荼羅図	2幅	南北朝	御上神社
6 絵 画	平成21年11月25日	絹本著色熊野曼荼羅図	1幅	鎌倉	錦織寺
7 彫 刻	昭和41年 7月 4日	木造地藏菩薩坐像 (貞和6年墨書)	1軀	南北朝	圓光寺
8 彫 刻	昭和41年 7月 4日	木造地藏菩薩坐像 (貞和6年墨書)	1軀	南北朝	圓光寺
9 彫 刻	平成 6年 3月31日	木造阿弥陀如来坐像 (貞應元年朱書)	1軀	鎌倉	福泉寺

	種 別	指定年月日	名 称	員 数	年 代	所 有 者
10	工芸品	昭和32年 8月26日	木造相撲人形(力士2、行司1)	1組	鎌倉	御上神社
11	工 芸	平成23年 3月24日	鰐口 [刻銘]天正18	1口	桃山	兵主神社
12	書 跡	昭和47年 4月 1日	大般若經(宋版)	600帖	宋	野蔵神社
13	書 跡	昭和63年 3月31日	大般若波羅蜜多經(矢放神社保管) 附 識語等断簡	524帖	平安・鎌倉	兵主神社
14	書 跡	平成 9年 3月31日	六角氏式目	1冊	江戸	個人
15	書 跡	平成13年 3月 8日	御上神社文書	265点	室町～明治	御上神社
17	無形文化財	平成 9年 3月 8日	(木竹工) 竹工芸			杉田静山
18	無形民俗文 化財(選択)	平成 2年 3月31日	三上のずいき祭り		10月9日～14日の祭礼に行 われるもの	ずいき祭保存会

## c. 市指定文化財

	種 別	指定年月日	名 称	員 数		所 有 者
1	建造物	昭和48年12月17日	大行事神社摂社 野上神社本殿	1棟	室町	大行事神社
2	建造物	昭和48年12月17日	石造宝篋印塔	1基	鎌倉	宝樹寺
3	建造物	昭和48年12月17日	石造宝塔	1基	室町	多聞寺
4	建造物	昭和63年 9月 1日	兵主神社本殿 [棟札]寛永20	1棟	江戸	兵主神社
5	建造物	平成 6年 3月25日	石造宝篋印塔	1基	室町	多聞寺
6	建造物	平成 6年 3月25日	石造五重層塔	1基	鎌倉	報恩寺
7	建造物	平成 7年 3月31日	石造三重塔	1基	鎌倉	蓮乗寺
8	建造物	平成 7年 3月31日	石造宝篋印塔	1基	鎌倉	佛法寺
9	建造物	平成 7年 3月31日	石造五重塔	1基	鎌倉	法蔵寺
10	建造物	平成15年 3月 7日	石造宝塔	1基	南北朝	兵主神社
11	建造物	平成15年 3月 7日	石造七重塔	1基	鎌倉	苗田神社
12	建造物	平成15年 3月 7日	石造五重塔	1基	鎌倉	仏眼寺
13	建造物	平成15年 3月 7日	石造宝塔	1基	鎌倉	千原神社
14	建造物	平成15年 3月 7日	石造宝塔	1基	鎌倉	安楽寺
15	建造物	平成15年 3月 7日	石造宝篋印塔	1基	鎌倉	蓮長寺
16	建造物	平成15年 3月 7日	石造宝篋印塔	1基	南北朝	比留田薬師堂
17	建造物	平成15年 3月 7日	石造宝篋印塔	1基	室町	西得寺
18	絵 画	昭和48年12月17日	絹本着色釈迦十六善神図画軸	1幅	南北朝	野蔵神社
19	絵 画	昭和50年 3月 3日	紙本着色永原筑前守重頼像	1幅	室町	常念寺
20	絵 画	昭和50年 3月 3日	紙本着色永原筑前守重頼側室像	1幅	江戸	常念寺
21	絵 画	昭和50年 3月 3日	紙本着色永原越前守重虎像	1幅	江戸	常念寺
22	絵 画	昭和50年 3月 3日	紙本着色永原越前守重虎像	1幅	室町	個人
23	絵 画	昭和50年 3月 3日	紙本着色永原筑前守重頼側室像	1幅	室町	個人
24	絵 画	平成 5年 6月 1日	紙本金地著色名所図	14面	江戸	錦織寺
25	絵 画	平成10年 9月29日	絹本着色方便法身尊像	1幅	桃山	悲願寺
26	絵 画	平成14年 3月25日	紙本着色仏涅槃図	1幅	室町	西養寺
27	彫 刻	昭和48年12月17日	行畑石仏(阿弥陀仏立像)	1軀	鎌倉	行畑自治会
28	彫 刻	昭和48年12月17日	木造狛犬	1対	鎌倉	春日神社
29	彫 刻	昭和49年 6月18日	妙光寺地藏磨崖仏 元享4銘	1軀	鎌倉	野洲市
30	彫 刻	昭和50年 3月 3日	木造阿弥陀如来坐像	1軀	平安	西徳寺
31	彫 刻	昭和53年 4月27日	木造薬師如来坐像	1軀	室町	法善寺
32	彫 刻	昭和53年 4月27日	木造釈迦如来坐像	1軀	平安	常楽寺
33	彫 刻	昭和53年 4月27日	木造観音大土坐像	1軀	室町	常楽寺
34	彫 刻	昭和53年 4月27日	木造聖観音立像	1軀	鎌倉	浄円寺
35	彫 刻	昭和62年 4月 3日	木造大日如来坐像	1軀	平安	佛法寺
36	彫 刻	昭和62年 4月 3日	木造毘沙門天立像	1軀	平安	錦織寺
37	彫 刻	昭和62年 4月 3日	木造十一面観音菩薩立像	1軀	平安	江龍寺
38	彫 刻	昭和62年 4月 3日	木造地藏菩薩坐像	1軀	平安	虫生神社
39	彫 刻	平成 2年 6月 1日	木造地藏菩薩立像	1軀	平安	善福寺
40	彫 刻	平成 4年 1月13日	木造薬師如来坐像	1軀	平安	仏性寺
41	彫 刻	平成 4年 4月13日	木造阿弥陀如来坐像	1軀	鎌倉	浄土寺
42	彫 刻	平成 5年 6月 1日	木造阿弥陀如来立像	1軀	鎌倉	正善寺
43	彫 刻	平成 6年 3月31日	木造不動明王立像	1軀	南北朝	兵主神社
44	彫 刻	平成 6年 3月31日	木造男神像(その1)	1軀	鎌倉	兵主神社
45	彫 刻	平成 6年 3月31日	木造男神像(その2)	1軀	鎌倉	兵主神社
46	彫 刻	平成 6年 3月31日	木造男神像(その3)	1軀	室町	兵主神社

	種 別	指定年月日	名 称	員 数		所 有 者
47	彫 刻	平成 7年 3月31日	木造薬師如来坐像	1軀	平安	法蔵寺
48	彫 刻	平成 7年 3月31日	木造狛犬	1対	南北朝	矢取神社
49	彫 刻	平成 8年 3月28日	木造狛犬	1対	室町	高木神社
50	彫 刻	平成10年 9月29日	木造聖観音立像	1軀	鎌倉	十輪院
51	彫 刻	平成14年 3月25日	木造薬師如来坐像 附造立願文	1軀	鎌倉	宗泉寺
52	彫 刻	平成19年 4月13日	木造飾馬	1軀	鎌倉	兵主神社
53	彫 刻	平成19年 4月13日	木造唐鞍神馬	1具	室町	兵主神社
54	工 芸	昭和48年12月17日	鰐口	1口	南北朝	圓光寺
55	工 芸	平成19年 4月13日	木造宝塔	1基	室町	兵主神社
56	書 跡	平成 3年 4月26日	大般若波羅蜜多經	557帖	鎌倉～室町	大笹原神社
57	書 跡	平成 8年 3月29日	安治区有文書	1655点	室町～昭和	安治自治会
58	書 跡	平成11年 3月 1日	野田村文書	15点	江戸～明治	野洲市
59	書 跡	平成14年 3月 4日	須原区有文書	2439点	江戸～昭和	須原自治会
60	考古資料	平成14年 3月25日	三角縁三神五獣鏡	1	古墳	個人
61	歴史資料	平成13年 3月30日	吉川家琵琶湖洪水石標	1	大正	個人
62	歴史資料	平成16年 3月31日	中主町役場所蔵絵図	52点、附、絵 図断面等5点	明治	野洲市
63	歴史資料	平成16年 9月21日	中山道朝鮮人街道分岐点等石造道標	3基	江戸	(管理)蓮照寺
64	有形民俗文財	平成16年 9月21日	小南芸能座資料	能面等5点	室町～明治	団体[歴民博寄託]
65	無形民俗文化財	平成 2年 3月20日	ずいき祭り (※県:選択、国:無民文)	10月9日～14日の祭礼に行われるもの		ずいき祭保存会
66	無形民俗文化財	平成10年 9月29日	愛宕地藏祭造り物	7月24日の祭礼に行われるもの		愛宕地藏祭造り物保存会
67	史 跡	平成 2年 3月20日	越前塚古墳	1基	古墳	稲荷神社
68	史 跡	昭和63年 9月 1日	二之宮神社境内	8005.38㎡	平安～室町	二之宮神社
69	史 跡	平成16年 9月21日	福林寺跡磨崖仏	4基33体	室町～江戸	個人
70	名 勝	昭和63年 9月 1日	苗村氏庭園	64.19㎡	江戸	個人



# 第 1 3 章 觀光

## 75. 月別入込客数

資料：滋賀県観光入込客統計調査（単位：人）

区分	日帰り 宿泊	延観光客数	月 別 入 込 客 数											
			1月	2月	3月	4月	5月	6月	7月	8月	9月	10月	11月	12月
平成18年	日帰り	1,582,300	125,100	52,300	89,500	145,400	207,800	120,300	100,300	126,200	140,700	185,200	215,600	73,900
	宿泊	11,500	100	100	200	300	1,800	300	1,700	4,400	1,200	800	400	200
	計	1,593,800	125,200	52,400	89,700	145,700	209,600	120,600	102,000	130,600	141,900	186,000	216,000	74,100
平成19年	日帰り	1,463,100	130,700	58,400	100,800	175,600	202,400	109,800	92,500	92,200	103,500	140,500	194,300	62,400
	宿泊	13,200	100	100	300	900	1,700	400	1,400	4,800	1,800	1,000	500	200
	計	1,476,300	130,800	58,500	101,100	176,500	204,100	110,200	93,900	97,000	105,300	141,500	194,800	62,600
平成20年	日帰り	1,416,300	119,000	44,600	101,200	153,800	159,300	102,600	95,600	99,300	103,100	168,200	207,300	62,300
	宿泊	13,200	100	100	400	400	2,500	400	1,800	4,300	1,300	1,000	600	300
	計	1,429,500	119,100	44,700	101,600	154,200	161,800	103,000	97,400	103,600	104,400	169,200	207,900	62,600
平成21年	日帰り	1,353,600	132,500	53,100	96,300	142,800	153,000	95,600	87,900	88,400	124,500	150,400	167,100	62,000
	宿泊	13,900	100	100	400	200	2,300	500	1,900	4,600	2,200	900	400	300
	計	1,367,500	132,600	53,200	96,700	143,000	155,300	96,100	89,800	93,000	126,700	151,300	167,500	62,300
平成22年	日帰り	1,286,700	99,500	50,400	95,500	122,800	191,400	92,600	74,900	93,300	95,500	116,000	190,600	64,200
	宿泊	13,900	100	0	400	700	2,200	300	2,000	4,700	1,800	2,700	400	400
	計	1,300,600	99,600	50,400	95,900	123,500	193,600	92,900	76,900	98,000	97,300	118,700	191,000	64,600

## 76. 施設別・入込客数

資料：滋賀県観光入込客統計調査（単位：人）

区分	日帰り 宿泊	滋賀県立希望が丘文化公園	県立近江富士花緑公園	本藍染工房	銅鐸博物館	御上神社	三上山	びわ湖鮎家の郷	ピワコマイアミランド	兵主大社	錦織寺	ちゅうずドリームファーム
平成18年	日帰り	490,500	305,900	1,300	12,600	65,200	21,800	448,800	21,000	131,000	10,300	73,900
	宿泊	-	2,800	-	-	-	-	-	8,600	-	100	-
	計	490,500	308,700	1,300	12,600	65,200	21,800	448,800	29,600	131,000	10,400	73,900
平成19年	日帰り	490,900	205,900	600	12,400	65,200	23,300	427,500	21,400	131,000	10,000	74,900
	宿泊	-	3,100	-	-	-	-	-	9,900	-	200	-
	計	490,900	209,000	600	12,400	65,200	23,300	427,500	31,300	131,000	10,200	74,900
平成20年	日帰り	552,200	133,800	X	11,300	65,200	23,800	404,500	21,600	126,000	10,600	67,300
	宿泊	-	3,300	X	-	-	-	-	9,700	-	200	-
	計	552,200	137,100	X	11,300	65,200	23,800	404,500	31,300	126,000	10,800	67,300
平成21年	日帰り	531,500	131,400	X	11,400	65,000	24,800	343,700	26,500	150,000	11,700	57,600
	宿泊	-	3,000	X	-	-	-	-	10,800	-	100	-
	計	531,500	134,400	X	11,400	65,000	24,800	343,700	37,300	150,000	11,800	57,600
平成22年	日帰り	557,500	94,100	X	11,600	47,000	26,900	324,400	28,300	140,000	13,800	43,100
	宿泊	-	2,800	X	-	-	-	-	11,100	-	0	-
	計	557,500	96,900	X	11,600	47,000	26,900	324,400	39,400	140,000	13,800	43,100

(注) 本藍染工房について来訪者が少ないため平成20年度より測定をやめています。

## 第 1 4 章 治安・災害

## 77. 火災発生件数および損額

資料：東消防署

区 分	総 額		建 物 火 災		車 両 火 災		その他火災	
	総 数 (件)	損害額 (千円)	総 数 (件)	損害額 (千円)	総 数 (件)	損害額 (千円)	総 数 (件)	損害額 (千円)
平成18年度	15	79,325	8	78,523	4	802	3	0
平成19年度	14	5,583	7	2,418	2	4,117	5	55
平成20年度	17	1,638	6	671	5	743	6	224
平成21年度	21	43,585	9	42,957	5	311	7	317
平成22年度	12	57,341	6	56,408	1	484	5	449

(注) 各年度末現在

## 78. 火災原因別件数

資料：東消防署 (単位：件)

年 次	総 数	放 火 (放火の疑い)	風 呂 か ま ど	ス ト ー ブ	タ バ コ	溶 接 火 花	天 ぶ ら 鍋 放 置	衝 突 発 火	火 遊 び	電 気 機 器	屋 内 配 線	コ ン ロ	た き 火	そ の 他
平成18年度	15	3	-	-	-	1	-	1	1	1	1	1	-	6
平成19年度	14	4	-	1	-	-	1	1	-	-	-	-	1	6
平成20年度	17	1	-	-	1	-	-	1	-	2	-	2	3	3
平成21年度	21	3	-	1	-	-	-	-	-	2	2	-	6	7
平成22年度	12	2	-	-	-	-	-	-	2	-	-	-	3	5

(注) 各年度末現在

## 79. 救急車出動状況

資料：東消防署（単位：件、人）

年 次	合計	交通	労働災害	運動競技	一般負傷	加害犯罪	自損行為	急病	その他
平成18年度	1,846	275	34	13	242	7	23	1,110	142
平成19年度	1,839	263	25	27	247	5	20	1,109	143
平成20年度	1,701	271	29	21	237	9	23	987	124
平成21年度	1,808	284	21	17	253	3	15	1,061	154
平成22年度	1,844	259	13	29	245	3	13	1,114	168

(注) 各年度末現在

## 80. 交通事故発生状況

資料：守山警察署交通課（単位：件、人）

年 次	発生状況	死者数	負傷者数	死傷者数
平成18年度	372	1	462	463
平成19年度	318	5	406	411
平成20年度	341	2	442	444
平成21年度	331	3	448	451
平成22年度	314	2	398	400

(注) 各年度末現在

## 81. 犯罪発生件数

資料：守山警察署(単位：件、人)

年 次	凶悪犯	粗暴犯	盗犯	知能犯	風俗犯	その他
平成18年	4	11	372	37	4	71
平成19年	3	12	350	14	3	95
平成20年	4	13	345	18	3	92
平成21年	1	14	355	8	3	113
平成22年	1	15	404	5	5	107

(注) 各年次末現在

# 第 1 5 章 選挙

## 82. 有権者数の推移

資料：選挙管理委員会

年 次	有権者数	男	女
平成19年	39,476	19,538	19,938
平成20年	39,882	19,777	20,105
平成21年	39,848	19,715	20,133
平成22年	40,103	19,877	20,226
平成23年	40,287	19,944	20,343

(注) 各年9月2日現在

## 83. 主要選挙投票状況

資料：選挙管理委員会

区分	執 行 年月日	定数	立候補 者数	当日の有権者数	投票者数	投票率(%)
				総数	総数	総数
市長選挙	H16.10.31	1	1	無投票	—	—
	H20.10.12	1	4	39,000	21,974	55.91
衆議院議員選挙 (※1)	H17.9.11	1	3	39,036	28,491	72.99
	H21.8.30	1	4	39,779	29,612	74.44
市議会議員選挙	H17.10.23	24	27	38,646	25,056	64.83
	H21.10.18	20	23	39,359	23,993	60.96
県知事選挙	H18.7.2	1	3	38,586	18,654	48.34
	H22.7.11	1	3	39,336	25,684	65.29
県議会議員選挙	H19.4.8	2	2	無投票	—	—
	H23.4.10	2	4	39,496	21,211	53.70
参議院議員選挙 (※2)	H19.7.29	1	3	39,640	25,631	64.66
	H22.7.11	1	4	39,967	25,723	64.36

※1 小選挙区選出結果

※2 選挙区選出結果

# 第 1 6 章 市財政



## 84. 野洲市の財政

## 1 普通会計の年度別、性質別決算額

資料：財政課（単位：千円、％）

	平成20年度		平成21年度		平成22年度	
	決算額	構成比	決算額	構成比	決算額	構成比
市 町 村 税	8,493,394	48.6	7,884,984	42.4	7,637,192	35.4
地 方 譲 与 税	186,393	1.1	175,057	0.9	172,138	0.8
利 子 割 交 付 金	32,010	0.2	28,943	0.2	29,000	0.1
配 当 割 交 付 金	11,681	0.1	9,253	0.0	11,693	0.1
株式等譲渡所得割交付金	4,160	0.0	5,217	0.0	4,430	0.0
地 方 消 費 税 交 付 金	407,463	2.3	434,409	2.3	433,663	2.0
自動車取得税交付金	110,606	0.6	66,688	0.4	53,674	0.2
地 方 特 例 交 付 金	119,365	0.7	118,765	0.6	100,730	0.5
地 方 交 付 税	1,833,981	10.5	1,949,272	10.5	2,369,021	11.0
交通安全対策交付金	8,771	0.1	8,898	0.0	8,959	0.0
（ 小 計 ）	(11,207,824)	64.1	(10,681,486)	57.4	(10,820,500)	50.2
分 担 金 負 担 金	403,864	2.3	408,721	2.2	419,334	1.9
使 用 料 手 数 料	613,146	3.5	606,971	3.3	580,345	2.7
国 庫 支 出 金	895,649	5.1	2,028,186	10.9	2,326,515	10.8
県 支 出 金	886,079	5.1	862,368	4.6	1,451,899	6.7
財 産 収 入	86,315	0.5	156,368	0.8	170,341	0.8
寄 附 金	765	0.0	1,131	0.0	961	0.0
繰 入 金	449,762	2.6	1,269,938	6.8	187,831	0.9
繰 越 金	443,372	2.5	508,148	2.7	396,570	1.8
諸 収 入	394,780	2.3	245,333	1.3	543,008	2.5
地 方 債	2,110,795	12.1	1,841,219	9.9	4,675,972	21.7
うち減税補てん債	0	0.0	0	0.0	0	0.0
うち臨時財政対策債	477,895	2.7	741,719	4.0	1,503,472	7.0
歳 入 合 計	17,492,351	100.0	18,609,869	100.0	21,573,276	100.0
人 件 費	3,806,519	22.4	3,968,238	21.8	3,761,924	17.9
扶 助 費	2,032,303	12.0	2,192,065	12.0	2,946,322	14.0
公 債 費	2,795,287	16.5	2,839,082	15.6	2,758,974	13.1
内 元利償還金	2,792,394	16.4	2,835,192	15.6	2,755,851	13.1
訳 一時借入利子	2,893	0.0	3,890	0.0	3,123	0.0
（ 小 計 ）	(8,634,109)	50.8	(8,999,385)	49.4	(9,467,220)	45.0
物 件 費	2,940,288	17.3	2,924,869	16.1	3,044,899	14.5
維 持 補 修 費	46,101	0.3	37,462	0.2	32,182	0.2
補 助 費 等	1,498,703	8.8	2,494,047	13.7	1,480,806	7.0
うち一部事務組合 に対するもの	697,734	4.1	708,046	3.9	700,867	3.3
（ 小 計 ）	(4,485,092)	26.4	(5,456,378)	30.0	(4,557,887)	21.7
繰 出 金	1,369,368	8.1	1,585,047	8.7	1,340,832	6.4
投資・出資・貸付金	32,600	0.2	19,000	0.1	17,500	0.1
積 立 金	510,829	3.0	542,602	3.0	1,925,898	9.2
（ 計 ）	(15,031,998)	88.5	(16,602,412)	91.2	(17,309,337)	82.3
投 資 的 経 費	1,952,205	11.5	1,610,887	8.8	3,734,939	17.7
普 通 建 設	1,952,205	11.5	1,610,887	8.8	3,734,939	17.7
内 補 助	93,929	0.6	78,967	0.4	755,133	3.6
単 独	1,773,273	10.4	1,393,160	7.6	2,757,755	13.1
県営事業負担金	85,003	0.5	138,760	0.8	220,280	1.0
同級団体負担金	-	-	-	-	-	-
受 託 事 業	-	-	-	-	1,771	0.0
災 害 復 旧	-	-	-	-	-	-
失 業 対 策	-	-	-	-	-	-
（ 計 ）	(1,952,205)	11.5	(1,610,887)	8.8	(3,734,939)	17.7
歳 出 合 計	16,984,203	100.0	18,213,299	100.0	21,044,276	100.0

## 2 市税の状況

資料：財政状況調査(単位：千円、%)

		平成20年度		平成21年度		平成22年度	
		収入済額	構成比	収入額	構成比	収入額	構成比
市町村民税	個人	2,957,106	34.8	2,947,692	37.4	2,639,465	34.6
	法人	1,042,088	12.3	460,902	5.8	585,414	7.7
固定資産税	純固定資産税	4,111,782	48.4	4,104,148	52.1	4,017,420	52.6
	交付金	16,008	0.2	16,009	0.2	16,049	0.2
軽自動車税		91,842	1.1	93,933	1.2	93,672	1.2
たばこ税		272,563	3.2	260,338	3.3	283,221	3.7
鉱産税		-	-	-	-	-	-
特別土地保有税	保有分	-	-	-	-	-	-
	取得分	-	-	-	-	-	-
法定普通税計		8,491,389	100.0	7,883,022	100.0	7,635,241	100.0
法定外普通税		-	-	-	-	-	-
目的税	入湯税	-	-	-	-	-	-
	都市計画課税	-	-	-	-	-	-
旧法による税		2,005	0.0	1,962	0.0	1,951	0.0
合 計		8,493,394	100.0	7,884,984	100.0	7,637,192	100.0

## 3 決算分析指数

資料：財政課(単位：千円、%)

	基準財政 需要額(A)	基準財政 収入額(B)	標準財政 規模	財政力指数 (過去3年平均)	地方債 現在高	経常収 支比率	公債費 負担比率	地方債許可制限比率 (過去3年平均)
平成20年度	8,119,391	8,085,309	12,504,301	0.982	25,563,237	88.1	19.9	13.6
平成21年度	8,100,916	7,036,484	11,455,928	0.942	24,944,461	94.0	19.7	13.6
平成22年度	6,230,597	7,782,692	11,543,903	0.889	27,315,952	88.3	-	-

## 4 決算収支の状況

資料：財政課(単位：千円)

	歳入総額	歳出総額	歳入歳出 差引額	翌年度へ繰越 すべき財源	実質収支	単年度収支	積立金	繰上償還金
平成20年度	17,492,351	16,984,203	508,148	82,231	425,917	36,516	325,499	13,246
平成21年度	18,609,869	18,213,299	396,570	117,859	278,711	△ 147,206	293,617	494
平成22年度	21,573,276	21,044,276	529,000	146,878	382,122	103,411	314,184	-

	積立金 取りくずし 額	実質単年度 収支	市町村税 収入額
平成20年度	266,000	109,261	8,493,394
平成21年度	990,000	△ 843,095	7,884,984
平成22年度	129,905	287,690	7,637,192

# 附 録

## 野洲市のあゆみ

- 2004（平成16）年 開庁式。野洲市誕生。  
市名、市章制定告知。  
初代野洲市長選挙執行。  
野洲市誕生記念式典開催。
- 2005（平成17）年 「三上のずいき祭」国の重要無形民俗文化財に指定。  
コミュニティセンターやすりニューアルオープン。  
野洲川歴史公園サッカー場「ビッグレイク」オープン。  
市議会議員一般選挙執行。  
第9回全国義民サミット開催。
- 2006（平成18）年 全国高等学校サッカー選手権大会で野洲高等学校サッカー部優勝。  
野洲市の人口5万人突破。  
野洲市防災行政無線開局。  
コミュニティセンターなかさとオープン。  
野洲川歴史公園田園空間センターオープン。
- 2007（平成19）年 コミュニティセンターひょうずオープン。  
野洲市なかよし交流館オープン。  
野洲市給食センター稼動。  
野洲市まちづくり協働推進センターオープン。  
災害情報・不審者情報の電子メール配信開始。  
地域安全センターオープン。
- 2008（平成20）年 精神障がい者共同作業所による喫茶「ひだまり」が野洲健康福祉センターにオープン。  
野田聖子消費者行政推進担当大臣が市役所市民生活相談室を視察。  
銅鐸博物館リニューアルオープン。  
夢・星野スポーツ塾ポップアスリートカップ全国大会で野洲キッズスポーツ少年団優勝。  
中主中学校3年木村茜さんが全日本中学校陸上競技選手権大会、国民体育大会、ジュニアオリンピック陸上競技大会で優勝。  
野洲市長選挙執行。
- 2009（平成21）年 小南と十王町を結ぶ新二保橋完成。  
市議会議員一般選挙執行。  
「絹本著色熊野曼荼羅図」<sup>けんぼんちゃくしよくまのまんだらず</sup>と「西河原遺跡群出土木簡」<sup>にしがわらいせきぐんしゆつどもっかん</sup>が県指定文化財に認定。
- 2010（平成22）年 市が直営で運行することになったコミュニティバス「おのりやす」がスタート。  
野洲市ものづくり経営交流センター開設。  
岡崎トミ子消費者行政推進担当大臣が市役所市民生活相談室を視察。
- 2011（平成23）年 生活支援のためのパーソナルサポートサービスモデル事業として「しごと・くらし相談コーナー」を市民生活相談室に設置。  
就学前教育と保育を一体化した「篠原こども園」が開園。  
「西河原遺跡群出土木簡」が国指定の重要文化財に認定。

## 旧野洲町のあゆみ

- 1955 (昭和30)年 野洲町、祇王村、篠原村が合併し、野洲町が発足。  
町章制定。
- 1960 (昭和35)年 野洲町役場、旧郡役所跡に移転。
- 1961 (昭和36)年 都市計画区域の決定。
- 1962 (昭和37)年 桜生大岩山から銅鐸10個発掘。
- 1965 (昭和40)年 野洲町制10周年記念式典。
- 1967 (昭和42)年 上水道工事完了、各戸給水開始。
- 1968 (昭和43)年 野洲町役場庁舎、野洲町立中央公民館新築完成。
- 1969 (昭和44)年 野洲駅北口の開発(区画整理、工場用地造成)。
- 1970 (昭和45)年 国鉄野洲電車基地完成。  
新都市計画区域、農業振興整備区域指定。
- 1972 (昭和47)年 野洲駅舎(橋上駅)完成。
- 1974 (昭和49)年 県立希望が丘文化公園完成。
- 1975 (昭和50)年 給食センター新築移転。小集落地区改良事業着手。  
町民憲章制定。  
野洲町制20周年記念式典。  
大津湖南都市計画、野洲町公共下水道計画決定。
- 1976 (昭和51)年 公共下水道事業着手。
- 1978 (昭和53)年 母子健康センター開設。
- 1979 (昭和54)年 老人福祉センター完成。  
野洲駅前広場完成。  
総合センター・図書館開設。  
全国高校総体新体操競技会開催。
- 1981 (昭和56)年 びわこ国体ラグビーフットボール競技会開催。
- 1982 (昭和57)年 大山川改修工事完成。  
コンピューター自主導入。
- 1983 (昭和58)年 野洲川河川公園芝生広場・多目的運動場野球場完成。  
中央公民館(野洲文化ホール)新築完成。  
野洲町民の歌制定。  
北村季吟像除幕式。  
中央公民館開館記念式典。
- 1984 (昭和59)年 野洲川河川公園テニスコート、ゲートボール場完成。
- 1985 (昭和60)年 野洲町制30周年記念式典。
- 1986 (昭和61)年 野洲町勤労者体育センター供用開始。  
野洲川河川公園完成。
- 1987 (昭和62)年 「野洲町史」通史編(全2巻)発刊。
- 1988 (昭和63)年 歴史民俗資料館(銅鐸博物館)開館。  
弥生の森歴史公園開園。
- 1989 (平成元年)年 (財)野洲町文化体育振興事業団設立。  
総合体育館完成。
- 1990 (平成 2)年 野洲町人権擁護のまち宣言。  
町民温水プール(すいむ8)、文化小劇場開館。
- 1991 (平成 3)年 祇王社会教育センター開館。
- 1992 (平成 4)年 篠原社会教育センター開館。  
総合福祉保健センター開館。  
幼稚園2年制移行。

- 1993 (平成 5)年 三上社会教育センター開館。  
野洲社会教育センター開設。  
野洲町国際交流協会設立。  
米国クリントン・タウンシップと姉妹都市提携調印。
- 1994 (平成 6)年 大型共同作業所完成。
- 1995 (平成 7)年 町道市三宅北桜線開通。  
野洲町制施行40周年記念式典。  
野洲町のC I「ほほえみやすちょう」スタート。
- 1996 (平成 8)年 さくら緑地完成。  
空きびんの色別収集開始。  
野洲町、甲西町、竜王町の防災に関する応援協定を締結。
- 1997 (平成 9)年 近江富士大橋全面開通。  
野洲町のホームページ開設。  
住民票・印鑑登録証明書等の自動交付サービス開始。  
福岡県夜須町、高知県夜須町と「3YASUほほえみ防災協定」を締結。
- 1998 (平成10)年 コミュニティセンターきたの開館。  
防災センター開設。  
野洲駅南口にエレベーター・エスカレーター設置。  
ペットボトル回収開始。
- 1999 (平成11)年 野洲駅北口昇降機エレベーター・エスカレーター設置。  
町情報公開制度施行(役場に住民情報コーナー設置)。
- 2000 (平成12)年 環境基本条例制定。「まちづくり白書」完成。  
3YASU友好交流協定調印。
- 2001 (平成13)年 役場がISO14001を認証取得。  
「環境自治体会議野洲・新旭びわこ会議」新旭町との共同開催。  
桜生史跡公園全面開園。
- 2002 (平成14)年 環境基本計画を策定。  
野洲図書館、ほほえみ情報交流センター開館。  
中主町・野洲町合併協議会を設置。
- 2003 (平成15)年 野洲駅バリアフリー整備完成(駅構内の上下線ホームへのエレベーター等  
野洲町個人情報保護条例施行。  
クリントン・タウンシップとの姉妹都市提携10周年記念式典。  
合併協定調印式。廃置分合に伴う合併関連議案議決。
- 2004 (平成16)年 野洲子育て支援センターオープン。  
知事に合併を申請。廃置分合に関する総務大臣告示。  
中主町・野洲町合併協議会廃止。庁舎耐震・バリアフリー工事完成。  
閉町式・閉庁式。

## 旧中主町のあゆみ

- 1955 (昭和30)年 中里村と兵主村が合併し、中主町が発足
- 1957 (昭和32)年 中洲村(吉川、菖蒲、喜合)と中主町が合併し、中主町が発足
- 1959 (昭和34)年 母子健康センター完成
- 1960 (昭和35)年 水道給配水施設完成
- 1961 (昭和36)年 都市計画区域の決定
- 1962 (昭和37)年 有隣館業務開始
- 1964 (昭和39)年 第1回中主町民運動会開催
- 1965 (昭和40)年 中主中学校校舎の増築完成
- 1966 (昭和41)年 第1次農業構造改善事業完成(安治地区)
- 1967 (昭和42)年 中主幼稚園開園
- 1968 (昭和43)年 公民館完成
- 1969 (昭和44)年 第1回町民文化祭開催
- 1971 (昭和46)年 野洲川改修事業着手
- 1972 (昭和47)年 中主土地改良区設立
- 1973 (昭和48)年 琵琶湖総合開発事業着手
- 1974 (昭和49)年 中主町役場新庁舎完成
- 1977 (昭和52)年 第2次農業構造改善事業着手  
吉川と菖蒲漁協が合併し、中主町漁協発足
- 1978 (昭和53)年 草の根ハウス第1号完成(木部区)  
南部用水吉川浄水場受水開始  
第1回夏まつり開催
- 1979 (昭和54)年 中主町民憲章を制定  
町民グラウンド完成  
児童館完成  
野洲川放水路(新川)通水  
公共下水道事業着手
- 1980 (昭和55)年 農村総合整備モデル事業着工  
中主町文化協会設立
- 1981 (昭和56)年 B & G 中主海洋センター体育館完成  
吉地・西河原地区土地区画整理事業着手
- 1982 (昭和57)年 B & G 中主海洋センタープール完成
- 1983 (昭和58)年 中主中学校校舎改築完成  
世界オートキャンプ大会開催(マイアミキャンプ場)
- 1984 (昭和59)年 第1回中主まつり開催
- 1985 (昭和60)年 中主町制30周年記念式典  
中国湖南省へ親善視察団派遣  
中主小学校新校舎完成
- 1986 (昭和61)年 兵主太鼓保存会結成  
町営あやめ浜水泳場オープン  
中主地区圃場整備事業完了
- 1987 (昭和62)年 61年前の絵画・書が里帰り(ポートランド市から)  
中学校にパソコン45台を導入し、コンピュータ教育開始
- 1988 (昭和63)年 農業集落排水事業(農村下水)着手  
特定環境保全公共下水道事業着手  
第1回あやめサミット開催  
シルキーライス(特別栽培米)試作・販売

1989 (平成元)年	吉地・西河原地区土地区画整理事業完成
1990 (平成 2)年	野洲川廃川敷地平地化事業着手 中主メロン出荷開始 湖周道路(さざなみ街道)開通
1991 (平成 3)年	第1回中主ペーロン大会開催 地域改善事業完工式開催
1992 (平成 4)年	中主町オフトーク通信開局 豊積の里総合センター開館 中学生海外派遣事業開始
1993 (平成 5)年	生きがい事業センター設立
1994 (平成 6)年	ビワコマイアミランド開設 異常渇水により琵琶湖の水位マイナス123cmを記録
1995 (平成 7)年	健康福祉センター(ふれあいセンター)開館 グルメリゾートびわ湖「鮎家の郷」オープン
1996 (平成 8)年	アメリカ合衆国ミシガン州ベアリン・スプリングス中学校との交流開始
1999 (平成11)年	学童保育所「ひまわりハウス」運営開始
2000 (平成12)年	中主中学校校舎改築工事完成 老人保健施設「寿々はうす」運営開始 中主町情報公開制度開始 特別養護老人ホーム「あやめの里」開設
2001 (平成13)年	さざなみ振興事業団設立
2002 (平成14)年	防災コミュニティセンター・東消防署分署完成 中主幼稚園移転新築完成(3年保育開始) 中主町・野洲町合併協議会を設置
2003 (平成15)年	シルバーワークプラザ中主完成 合併協定調印式。廃置分合に伴う合併関連議案議決。
2004 (平成16)年	町営住宅吉地団地建替完成 農村総合整備事業完了 知事に合併を申請。廃置分合に関する総務大臣告示 中主町・野洲町合併協議会廃止 閉町式・閉庁式



野洲市統計書

平成23年版

平成24年4月

編集・発行 野洲市企画調整課

〒520-2395

滋賀県野洲市小篠原2100番地1

電話 (077)587-1121 (代表)