

第 2 回検討委員会意見に伴う補足資料

1. 渋滞箇所の写真、図化について

国道 8 号をはじめとする主要な幹線道路における日常的な渋滞状況について、「第 2 章 野洲市の交通の課題」の「(2) 地域交通」の補足資料として、以下の図を挿入します。

- 国道 8 号(バイパス並行区間)の交通量は交通容量を大幅に上回っており、混雑度も 2.8 を超えています。
- 国道 8 号(バイパス並行区間)の御上神社前交差点、宅屋交差点、済生会病院前交差点は主要渋滞ポイントに指定され、朝夕を中心に交通混雑が発生しています。

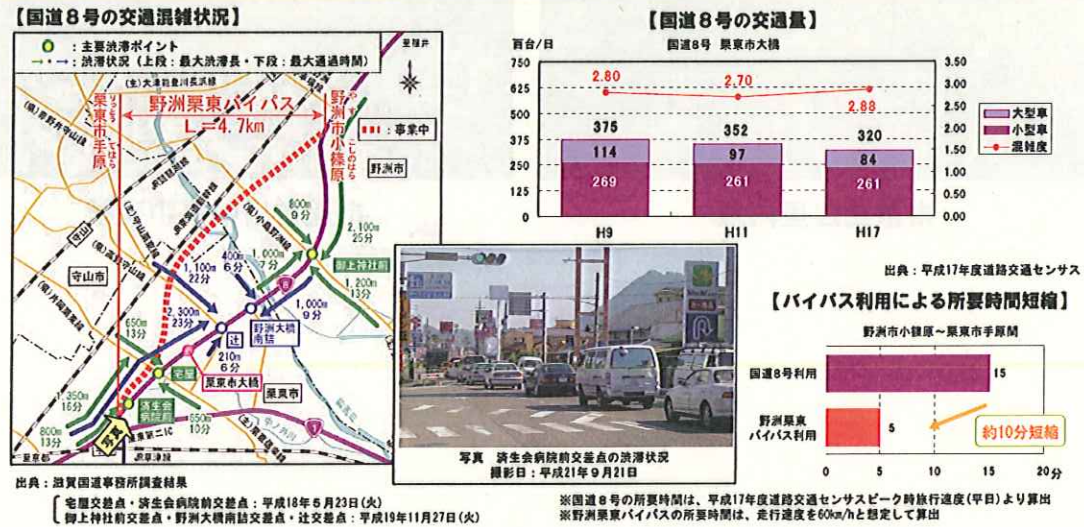


図 1-15 国道 8 号の渋滞状況 (資料：国土交通省近畿地方整備局)

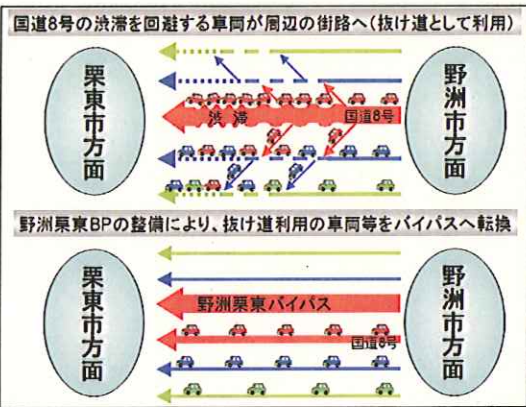
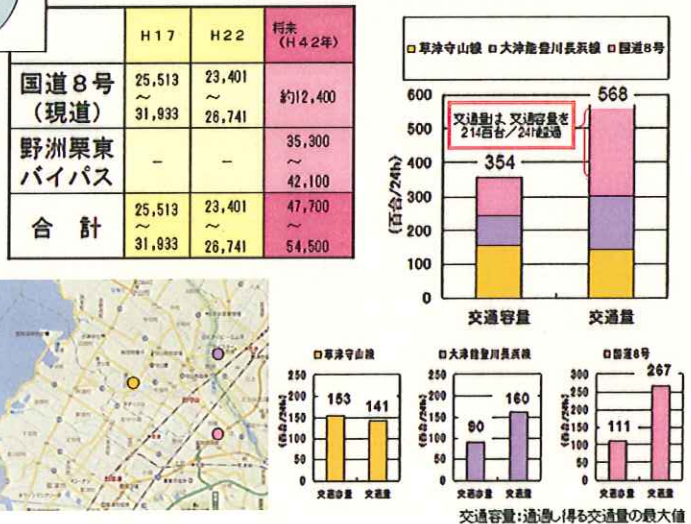


図 1-16 国道 8 号野洲栗東バイパス整備の効果

図 1-17 国道 8 号と主要地方道との交通量の比較 (交通センサスのデータから)



2. 集落内道路の幅員狭小箇所について

集落内道路の復員狭小箇所や袋小路の状況について、以下の写真を挿入します。

○集落内道路の状況



市道比江里内線



市道吉川中央中瀬線