野洲市都市計画図

Ⅵ－ＮＥ５１－２

Ｎｏ．１２６

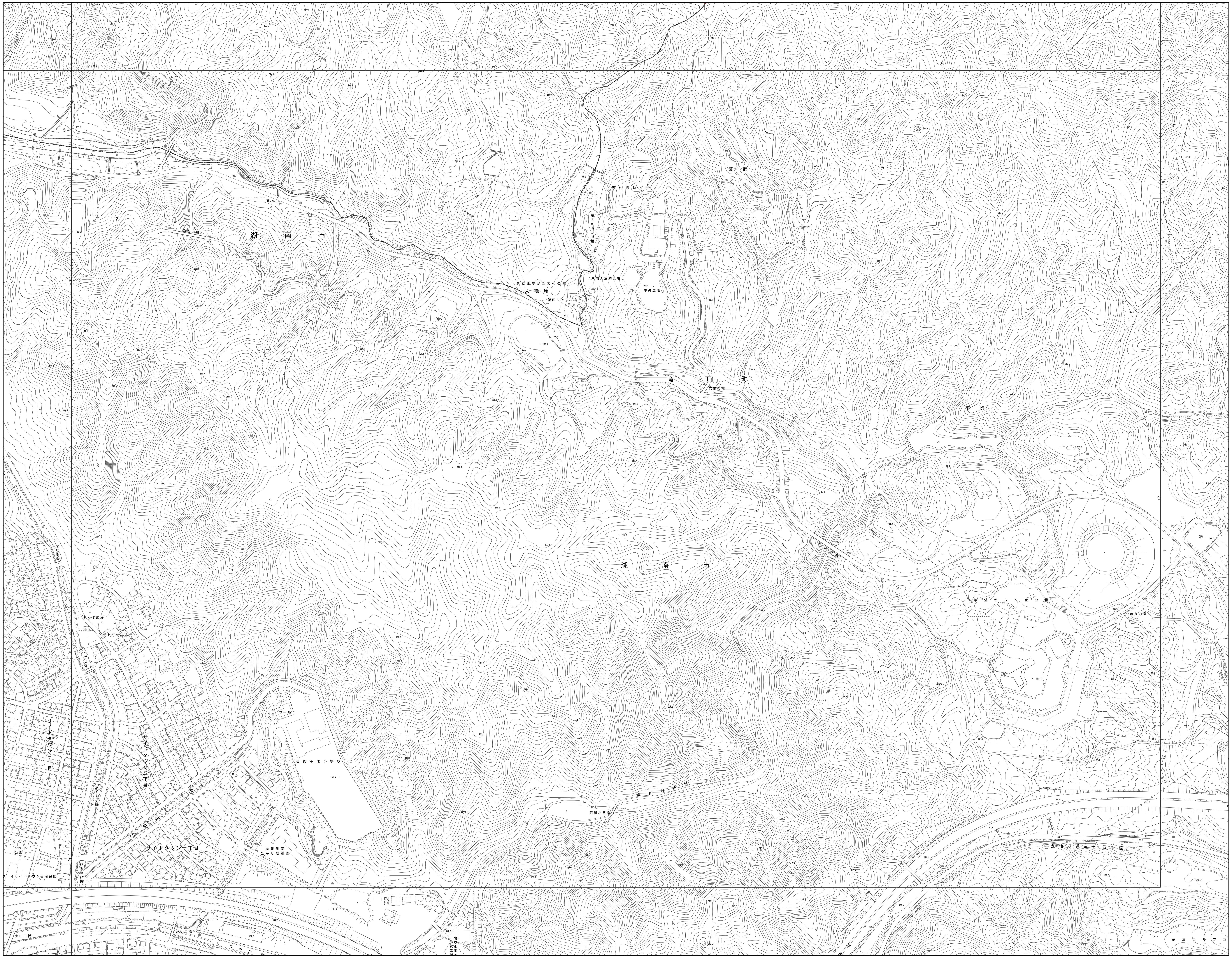

41-3 No. 113	41-4 No. 114
51-1 No. 125	51-2 No. 126
51-3 No. 138	

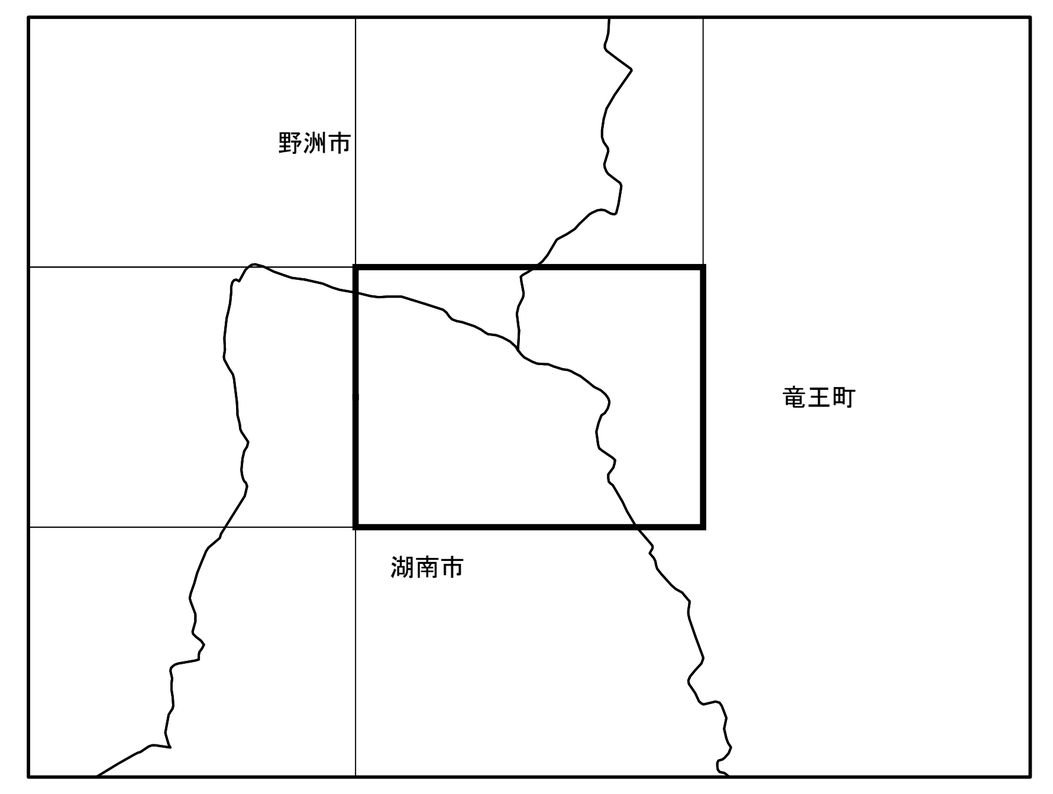

記号

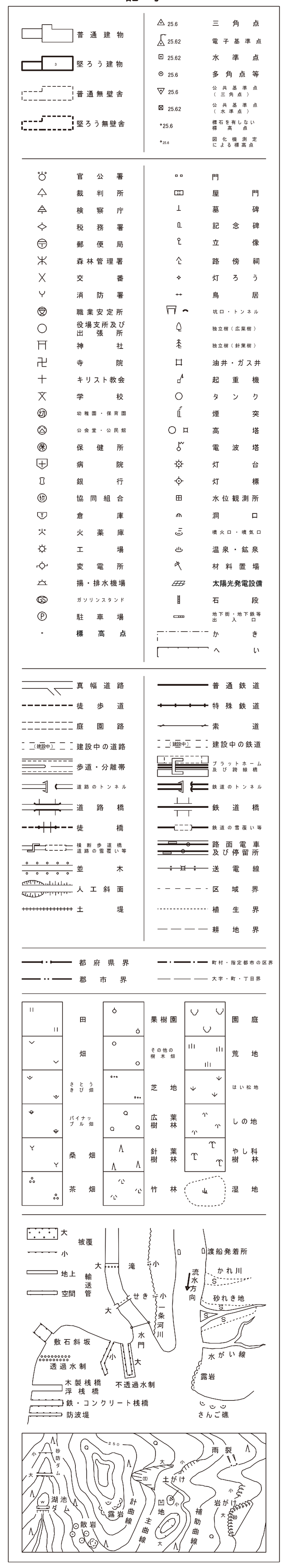

凡例				
	市界			
	市街化区域界			
	用途地域界			
用途地域		容積率 建ぺい率	壁面後退	高さ
	第一種低層住居専用地域	80/50	1.0m	10m
	第一種低層住居専用地域	100/60	—	10m
	第一種中高層住居専用地域	200/60	—	—
	第二種中高層住居専用地域	200/60	—	—
	第一種住居地域	200/60	—	—
	第二種住居地域	200/60	—	—
	準住居地域	200/60	—	—
	近隣商業地域	200/80	—	—
	近隣商業地域	300/80	—	—
	商業地域	400/80	—	—
	準工業地域	200/60	—	—
	工業地域	200/60	—	—
	工業専用地域	200/60	—	—
	風致地区			
	都市計画道路			
	都市計画公園			
	都市計画緑地・墓園			
	その他都市計画施設			
	地区計画区域			
略号の説明	200% 容積率% / 第1種住居 用途地域の種類 / 60% 建ぺい率%			

Ⅵ－ＮＥ５１－２

この地図は、竜王町長の承認を得て同町発行の町全図１／２，５００を使用し、調整したものである。（承認番号　令和５年８月１７日竜建第７９９号）

1:2,500

0 100 200 300 400 500 m

この測量成果は、国土地理院長の承認及び助言を得て同院所管の測量成果を使用して得たものである。（承認番号）令５近公第２２０号

計画機関　野洲市

作業機関　日本工営都市空間株式会社