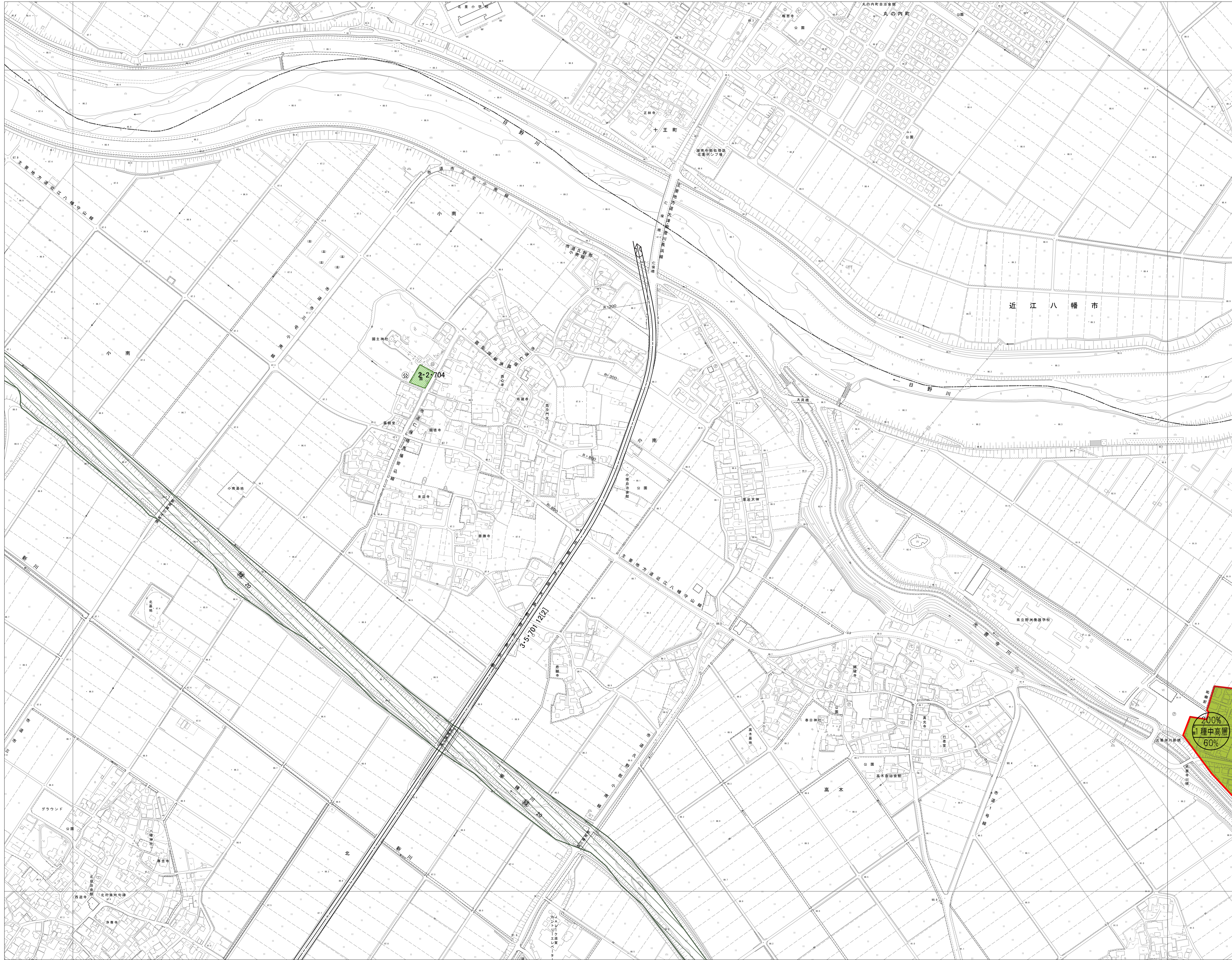


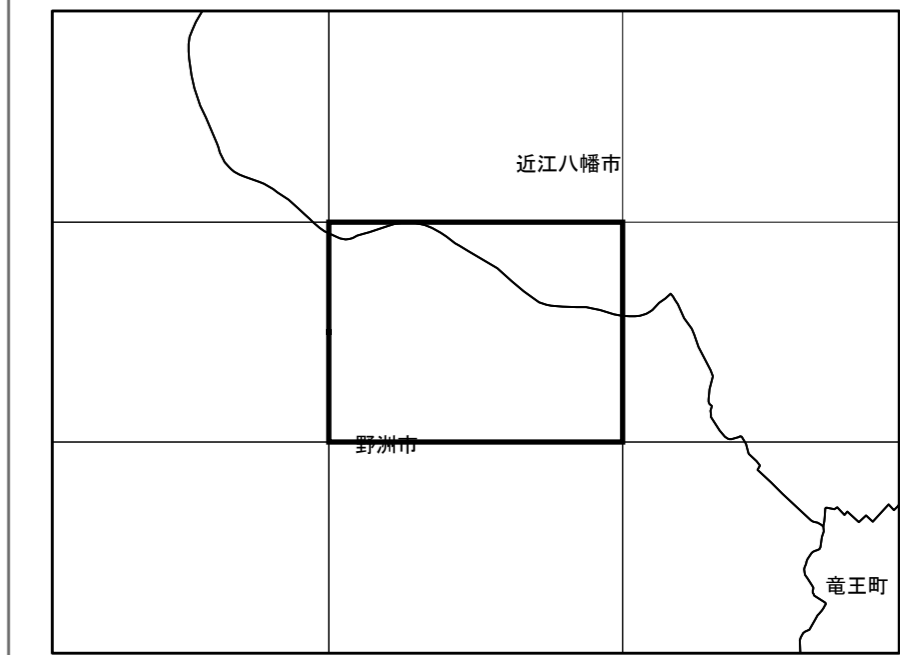
野洲市都市計画図

VI-NE31-1

No.079



20-4 No.068	21-3 No.069	
30-2 No.078	31-1 No.079	31-2 No.080
30-4 No.089	31-3 No.090	31-4 No.091



記号

△	三角点
○	市街化区
□	用途地域
■	第一種低層住居専用地域
■	第一種中高層住居専用地域
■	第二種中高層住居専用地域
■	第一種住居地域
■	第二種住居地域
■	準住居地域
■	近隣商業地域
■	商業地域
■	準工業地域
■	工業地域
■	工業専用地域
■	風致地区
■	都市計画田道路
■	都市計画公園
■	都市計画緑地・基調
■	その他都市計画施設
■	地区計画区域

凡例

用途地域	容積率	高さ
第一種低層住居専用地域	80/50	1.0m 10m
第一種中高層住居専用地域	100/60	— 10m
第二種中高層住居専用地域	200/60	—
第一種住居地域	200/60	—
第二種住居地域	200/60	—
準住居地域	200/60	—
近隣商業地域	200/80	—
商業地域	400/80	—
準工業地域	200/60	—
工業地域	200/60	—
工業専用地域	200/60	—


符号の説明

200%	容積率
第一種住居	用途地域の種類
60%	建ぺい率

この図面は、近江八幡市長の承認を得て、同市長の市域図1/2,500を  
使用し、縮尺したものである。(承認番号 令5近八都計第1311-B号)

この図面は、近江八幡市長の承認を得て、同市長の市域図1/2,500を  
使用し、縮尺したものである。(承認番号 令5近八都計第1311-B号)

12,500



この測量成果は、国土地理院の承認及び助言を得て  
用図所管の測量成果を使用しているものである。  
(承認番号) 令5近公第220号

計画機関 野洲市  
作業機関 日本工営都市空間株式会社

VI-NE31-1