

大津湖南都市計画下水道の変更（野洲市決定）

計 画 書 （ 案 ）

令和4年 月

滋 賀 県 野 洲 市

大津湖南都市計画下水道の変更（野洲市決定）

都市計画野洲市公共下水道を次のように変更する。

1. 下水道の名称 野洲市公共下水道

2. 排水区域

排水区域は、総括図のとおり

（備考）

汚水 約 1,281.6 ha

雨水 約 1,162.0 ha（変更無し）

3. 下水管渠

公共下水道（汚水）

内訳	位置		備考
	起点(下流)	終点(上流)	
中主3号汚水幹線	西河原五丁目	小比江字高橋	大津湖南都市計画区域
中主10号汚水幹線	乙窪字北蒲	乙窪字北蒲	〃
野洲南2号汚水幹線	南桜字西田井	北桜字内大	〃
野洲南3号汚水幹線	三上字山原	近江富士五丁目	〃
野洲南4号汚水幹線	三上字寺田	三上字伊関	〃
野洲南5号汚水幹線	三上字御遺殿	三上字提外	〃
野洲南6号汚水幹線	三上字西ノ川原	三上字西ノ川原	〃
野洲中央1号汚水幹線	小篠原字水ヶ本	三上字森北開キ	〃
野洲北1号汚水幹線	富波乙字小沢	市三宅字瀬戸文字	〃
野洲北6号汚水幹線	永原字高関	北桜字元山	〃
野洲北11号汚水幹線	永原字高関	大篠原字野神	〃
篠原1号汚水幹線	小南字町ノ後	入町字モノキ	〃

公共下水道（雨水）

該当なし

4. その他施設

該当なし

理由

今回、本市において令和3年3月30日に市街化区域に編入された21.6haのうち、都市計画決定がなされていない10.3haを追加し、排水区域を変更するものである。

なお、今回雨水の変更は行わない。

参 考 资 料

大津湖南都市計画下水道の変更（野洲市決定）

大津湖南都市計画野洲市公共下水道を次のように変更する。

1. 下水道の名称

野洲市公共下水道

2. 排水区域

名称	面積	備考
野洲市公共下水道	汚水 約1,271.3ha 約1,281.6ha	+10.3ha
	雨水 約1,162ha	

「排水区域は総括図表示のとおり」

3. 下水管渠

公共下水道（汚水）

内訳	位置		備考
	起点(下流)	終点(上流)	
— 中主3号汚水幹線	— 西河原五丁目	— 小比江字高橋	大津湖南都市計画区域 「野洲市」は省略
— 中主10号汚水幹線	— 乙窪字北蒲	— 乙窪字北蒲	”
— 野洲南2号汚水幹線	— 南桜字西田井	— 北桜字内大	”
— 野洲南3号汚水幹線	— 三上字山原	— 近江富士五丁目	”
— 野洲南4号汚水幹線	— 三上字寺田	— 三上字伊関	”
— 野洲南5号汚水幹線	— 三上字御遺殿	— 三上字提外	”
— 野洲南6号汚水幹線	— 三上字西ノ川原	— 三上字西ノ川原	”
— 野洲中央1号汚水幹線	— 小篠原字水ヶ本	— 三上字森北開キ	”
— 野洲北1号汚水幹線	— 富波乙字小沢	— 市三宅字瀬戸文字	”
— 野洲北6号汚水幹線	— 永原字高関	— 北桜字元山	”

公共下水道（污水）（続き）

内訳	位置		備考
	起点(下流)	終点(上流)	
— 野洲北1 1号污水幹線	— 永原字高関	— 大篠原字野神	大津湖南都市計画区域 「野洲市」は省略
— 篠原1号污水幹線	— 小南字町ノ後	— 入町字モモノキ	〃

公共下水道（雨水）

該当なし

4. ポンプ施設

該当なし

5. 処理施設

該当なし

6. 貯留施設

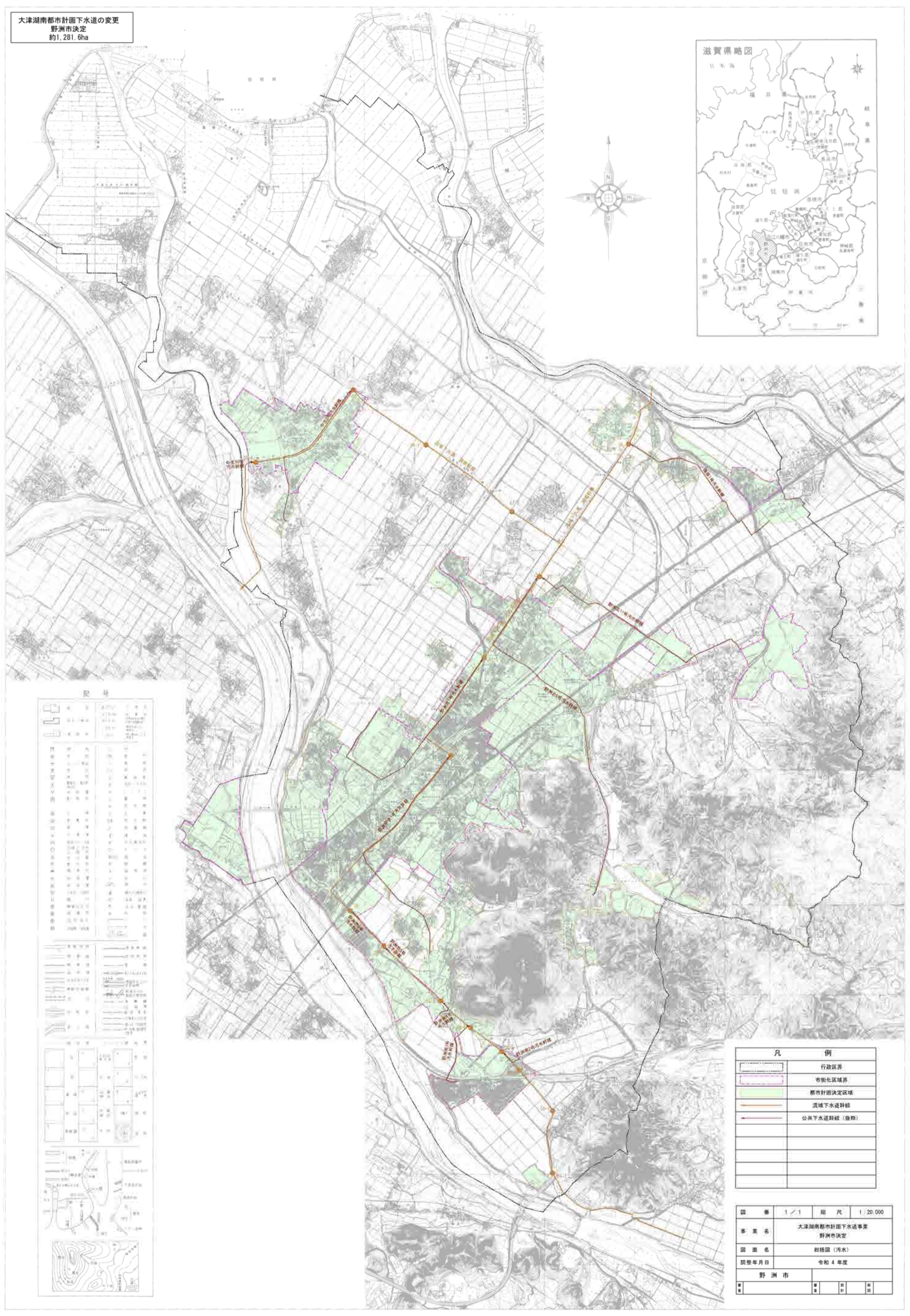
該当なし

計画決定理由書

今回、本市において令和3年3月30日に市街化区域に編入された21.6haのうち、都市計画決定がなされていない10.3haを追加し、排水区域を変更するものである。
なお、今回雨水の変更は行わない。

野洲市全図

大津湖南都市計画下水道の変更
野洲市決定
約1,281.6ha



凡 例

	行政区界
	市界化区域界
	都市計画決定区域
	流域下水道幹線
	公共下水道幹線(雑糞)

図 番	1/1	縮 尺	1:20,000
事業名	大津湖南都市計画下水道事業 野洲市決定		
図 名	総括図(汚水)		
図 年 月 日	令和 4 年度		
野 洲 市			
製 図 者	野 洲 市	製 図 者	野 洲 市

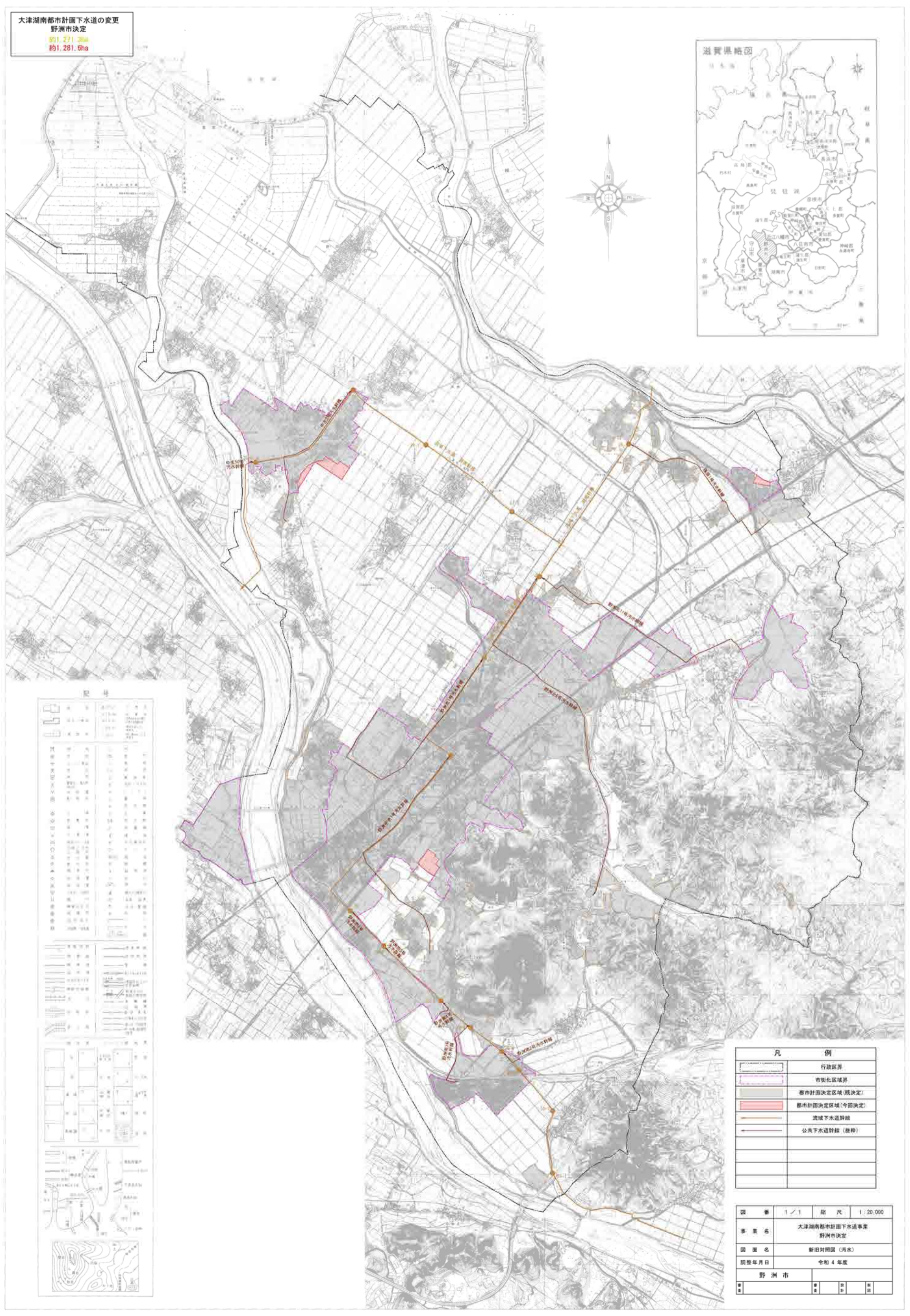
本図は、一部の経年変化部を、航空写真図を用いて修正したものである。(平成16年一部修正)



野
洲
市

野洲市全図

大津湖南都市計画下水道の変更
野洲市決定
約1,271.33ha
約1,281.6ha



凡 例

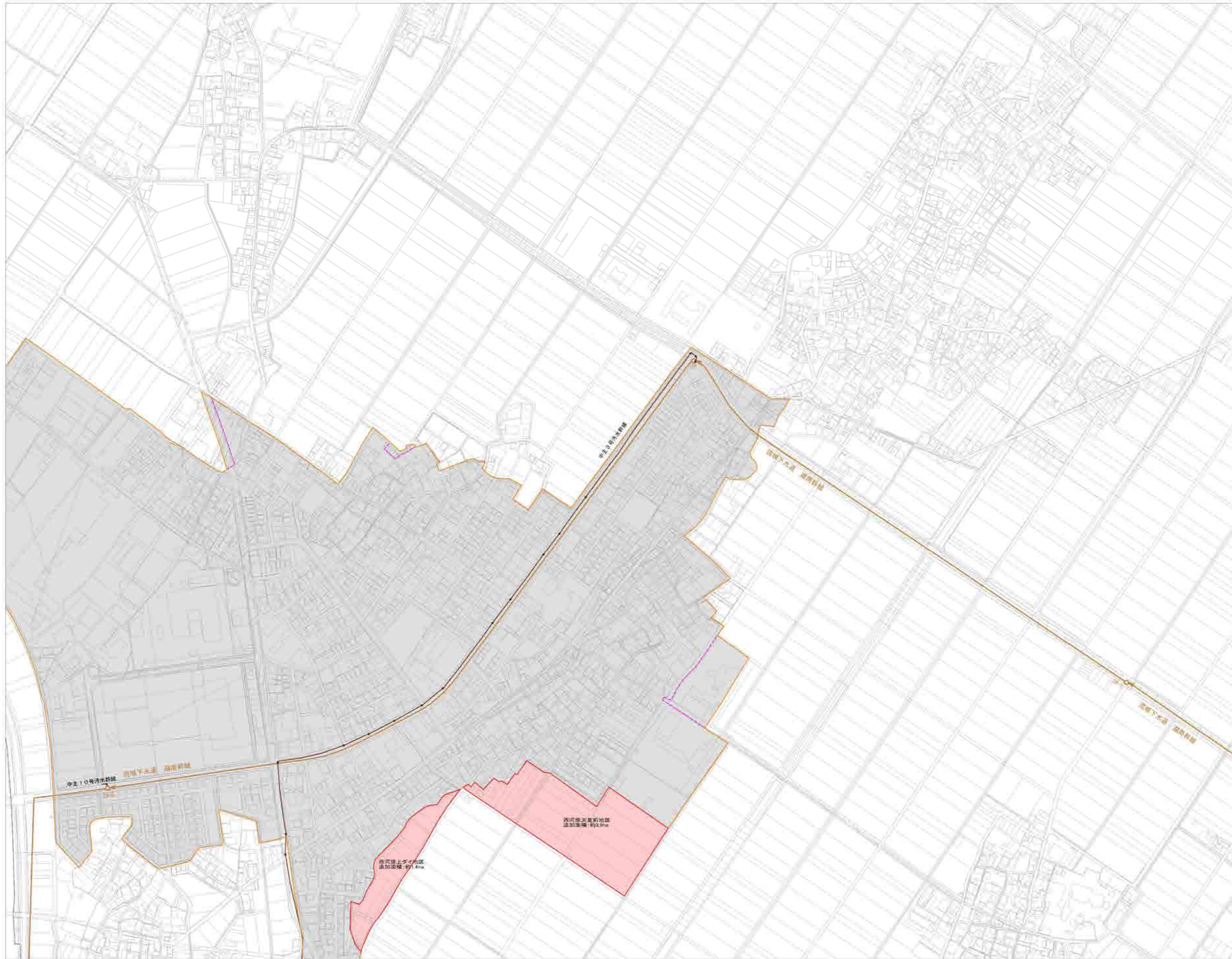
	行政区界
	市界化区域界
	都市計画決定区域(既決定)
	都市計画決定区域(今回決定)
	流域下水道幹線
	公共下水道幹線(枝線)

図 番	1/1	縮 尺	1:20,000
事 業 名	大津湖南都市計画下水道事業 野洲市決定		
図 面 名	新旧対照図(汚水)		
調整年月日	令和4年度		
野 洲 市			
製 図 者	野 洲 市	製 図 日	

本図は、一部の経年変化部を、航空写真を用いて修正したものである。(平成16年一部修正)



野洲市全図 (6)



1	2		
3	4		
5	6	7	8
	9	10	11
12	13	14	15
16	17	18	19
	20	21	
		22	



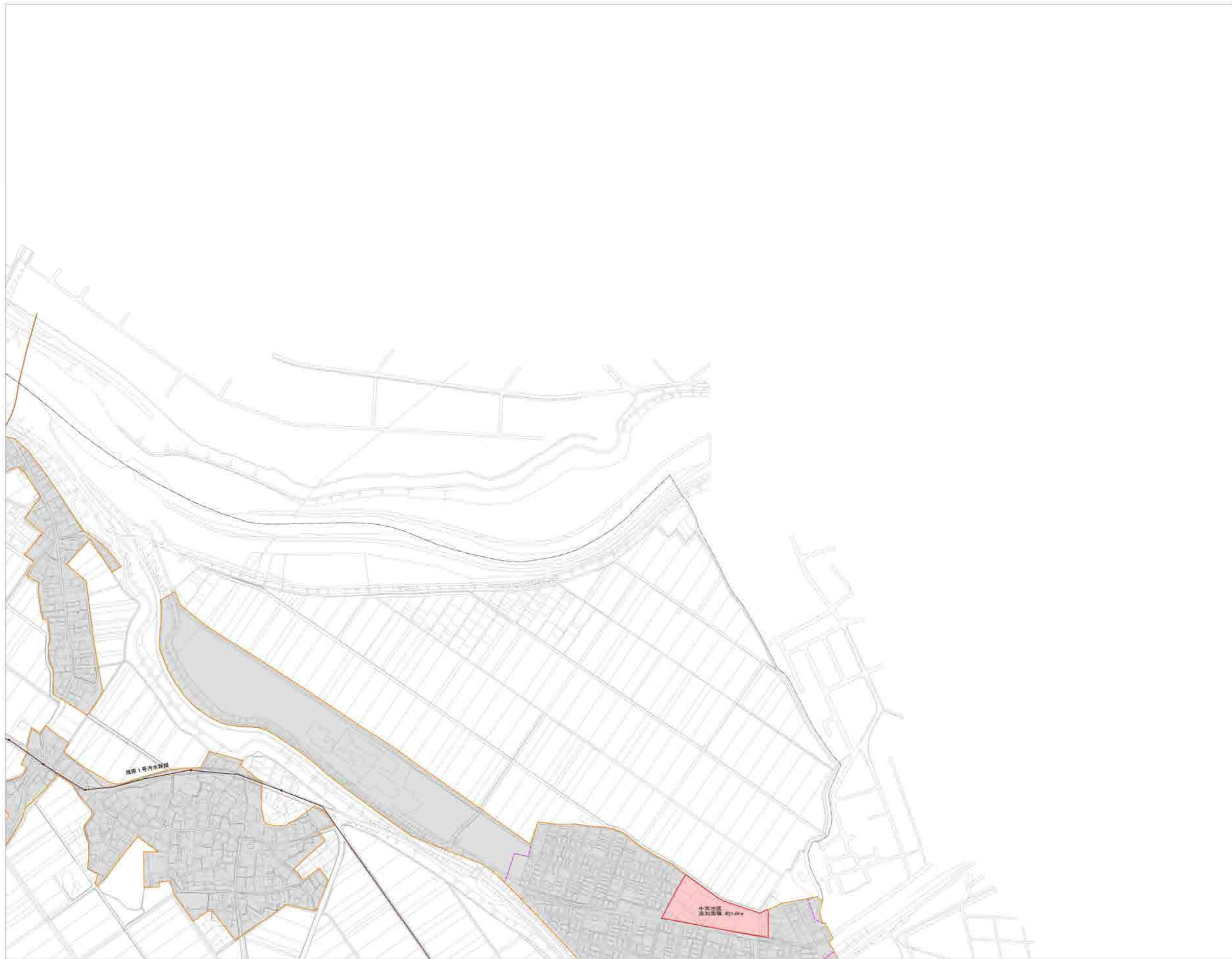
凡 例	
記号	名 称
	行政区境界
	市街化区域界
	都市計画決定区域(既決定)
	都市計画決定区域(今回決定)
	流域下水道幹線
	公共下水道幹線(抜粋)

大津湖南都市計画下水道事業 野洲市決定			
図 面 名	計画図		
縮 尺	1/2,500	図面番号	6
製作年月日	令和4年度		
審 査			
野 洲 市 上 下 水 道 課			



野洲市全図 (8)

1	2		
3	4		
5	6	7	8
		9	10
12	13	14	15
16	17	18	19
		20	21
			22

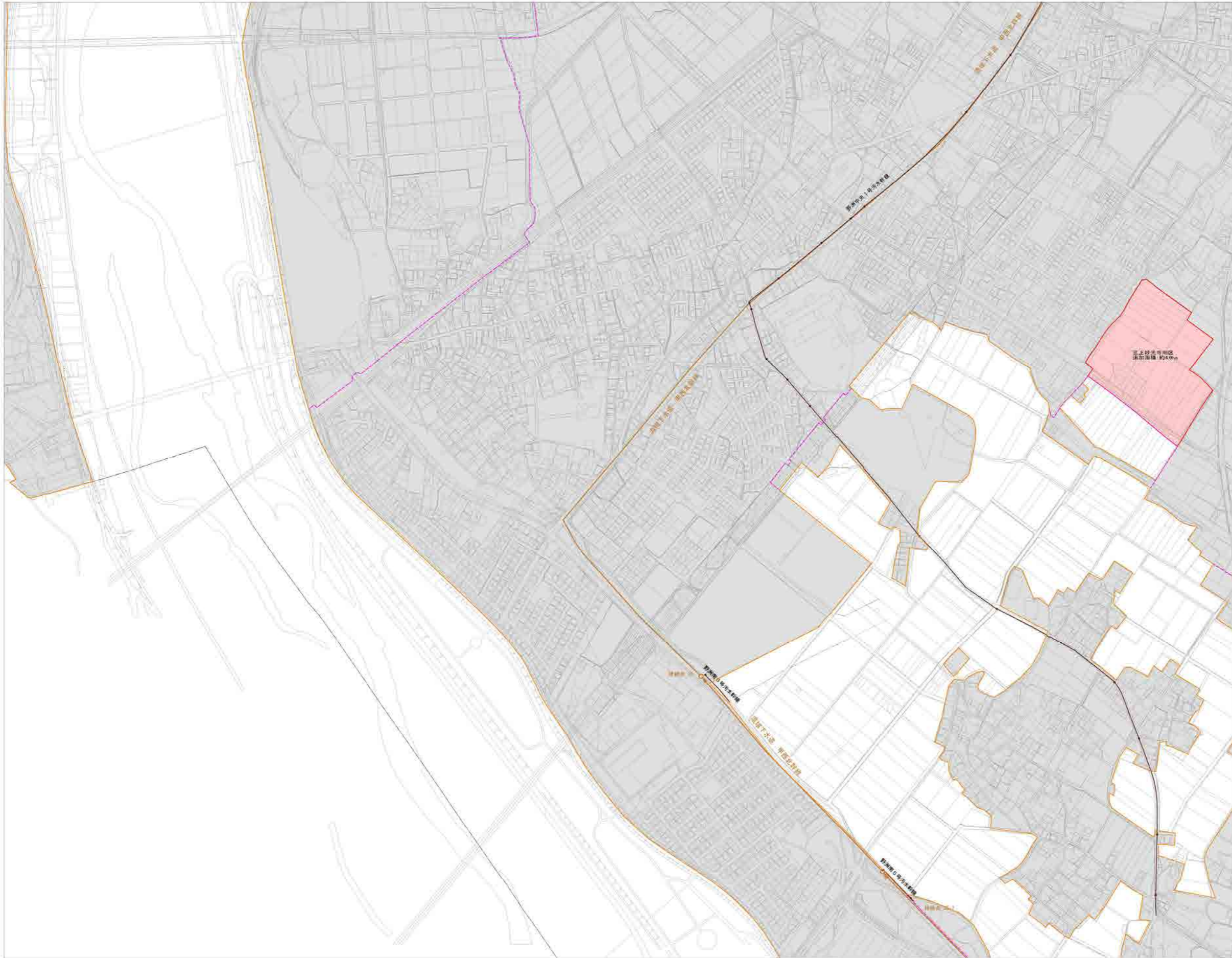


凡 例	
記号	名 称
	行政区域界
	市街化区域界
	都市計画決定区域(既決定)
	都市計画決定区域(今回決定)
	流域下水道幹線
	公共下水道幹線(抜粋)

大津湖南都市計画下水道事業 野洲市決定			
図 面 名	計画図		
縮 尺	1/2,500	図面番号	8
製作年月日	令和4年度		
審 査			
野 洲 市 上 下 水 道 課			



野洲市全図 (17)



1	2		
3	4		
5	6	7	8
	9	10	11
12	13	14	15
16	17	18	19
	20	21	
		22	



凡 例	
記号	名 称
	行政区境界
	市街化区域界
	都市計画決定区域(既決定)
	都市計画決定区域(今回決定)
	流域下水道幹線
	公共下水道幹線(抜粋)

大津湖南都市計画下水道事業 野洲市決定			
図面名	計画図		
縮 尺	1/2,500	図面番号	17
製作年月日	令和4年度		
審 査			
野洲市上下水道課			

