

●野洲駅南口西地区の用途が一部変更しました。 (平成 18 年 12 月 27 日変更)

●「細流の郷」地区計画を都市計画決定しました。 (平成 20 年 9 月 29 日変更)

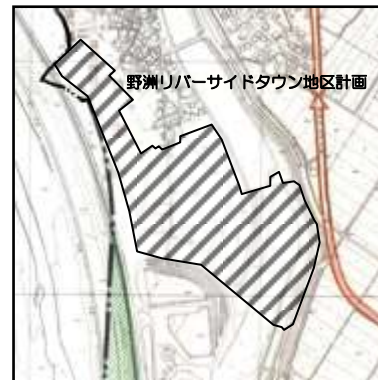
●都市計画道路 3・3・16 号野洲川右岸線を全線廃止しました。 (平成 22 年 7 月 7 日変更)

●都市計画道路 3・4・39 号井口六条線を全線廃止しました。 (平成 22 年 7 月 7 日変更)

●都市計画道路 3・5・601 号野洲マイアミ線  
一部区間（六条地先（おうみ富士農協付近）～終点）を廃止し、比江六条線に名称変更しました。  
(平成 22 年 7 月 7 日変更)

●都市計画道路 3・5・704 号市三宅北桜線  
一部区間（妙光寺地先（国道 8 号交差点）～終点）を廃止し、名称を市三宅妙光寺線に、幅員を  
13m に変更しました。  
(平成 22 年 7 月 7 日変更)

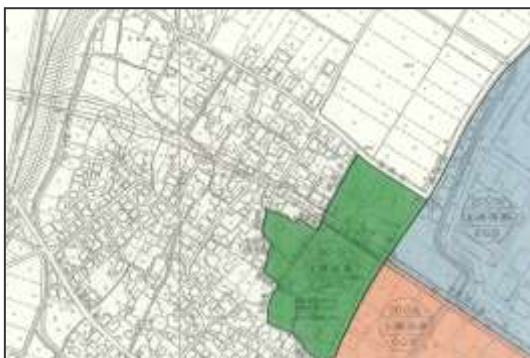
●「野洲リバーサイドタウン」地区計画を都市計画決定しました。 (平成 23 年 1 月 11 日変更)  
変更前 変更後



●市三宅東部地区（約 0.1ha）を市街化区域に編入しました。  
●同地区の用途地域を、第 1 種低層住居専用地域に変更しました。

(上記いずれも平成 24 年 3 月 28 日変更)

変更前



変更後



- 市三宅・行畑・野洲地区（約 17.4ha）を市街化区域に編入しました。
- 同地区の用途地域を、近隣商業地域と第 2 種住居地域に変更しました。
- 同地区に地区計画を決定しました。

（上記いずれも平成 24 年 3 月 28 日変更）

変更前



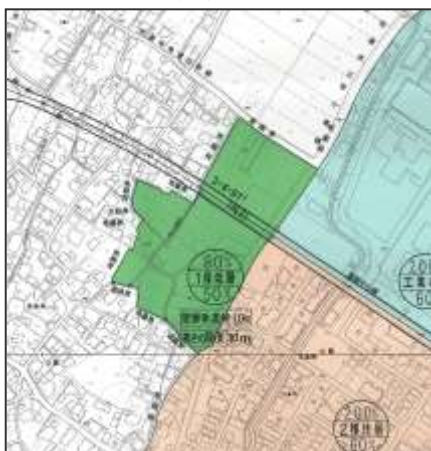
変更後



- 市三宅東部地区（約 3.2ha）の用途地域を、第 1 種住居地域に変更しました。

（平成 24 年 11 月 2 日変更）

変更前



変更後



- 都市施設（ごみ処理場）の「新野洲クリーンセンター」を都市計画決定しました。

（平成 25 年 10 月 30 日変更）

変更前



変更後



●都市計画道路 3・5・602 号八夫童子川線

起点を幹線街路 3・5・601 号比江六条線の小比江地先に変更し、名称を小比江童子川線に変更しました。

(平成 27 年 5 月 1 日変更)

変更前



変更後

