

大津湖南都市計画下水道の変更（野洲市決定）

計 画 書（案）

平成 29 年 12 月

滋 賀 県 野 洲 市

## 大津湖南都市計画下水道の変更（野洲市決定）

都市計画野洲市公共下水道を次のように変更する。

1. 下水道の名称                      野洲市公共下水道

2. 排水区域

排水区域は、総括図のとおり

（備考）

汚 水      約 1,271.3 ha

雨 水      約 1,162.0ha（変更無し）

3. 下水管渠

該当なし

4. その他施設

該当なし

理 由

今回、国道 8 号野洲栗東バイパスの建設による大規模工場の一部移転に伴い、約 6.3ha の事業区域を追加する。それに伴い、公共下水道の計画決定の変更を行う。

なお、今回雨水の変更は行わない。

# 参 考 资 料

## 大津湖南都市計画下水道の変更（野洲市決定）

大津湖南都市計画野洲市公共下水道を次のように変更する。

### 1. 下水道の名称

野洲市公共下水道

### 2. 排水区域

名 称	面 積	備 考
野洲市公共下水道	汚水	+6.3ha
	約 1,265ha	
	約 1,271.3ha	
	雨水	
	約 1,162ha	

「排水区域は総括図表示のとおり」

### 3. 下水管渠

イ. 公共下水道（汚水） 該当なし

ロ. 公共下水道（雨水） 該当なし

### 4. ポンプ施設

該当なし

### 5. 処理施設

該当なし

### 6. 貯留施設

該当なし

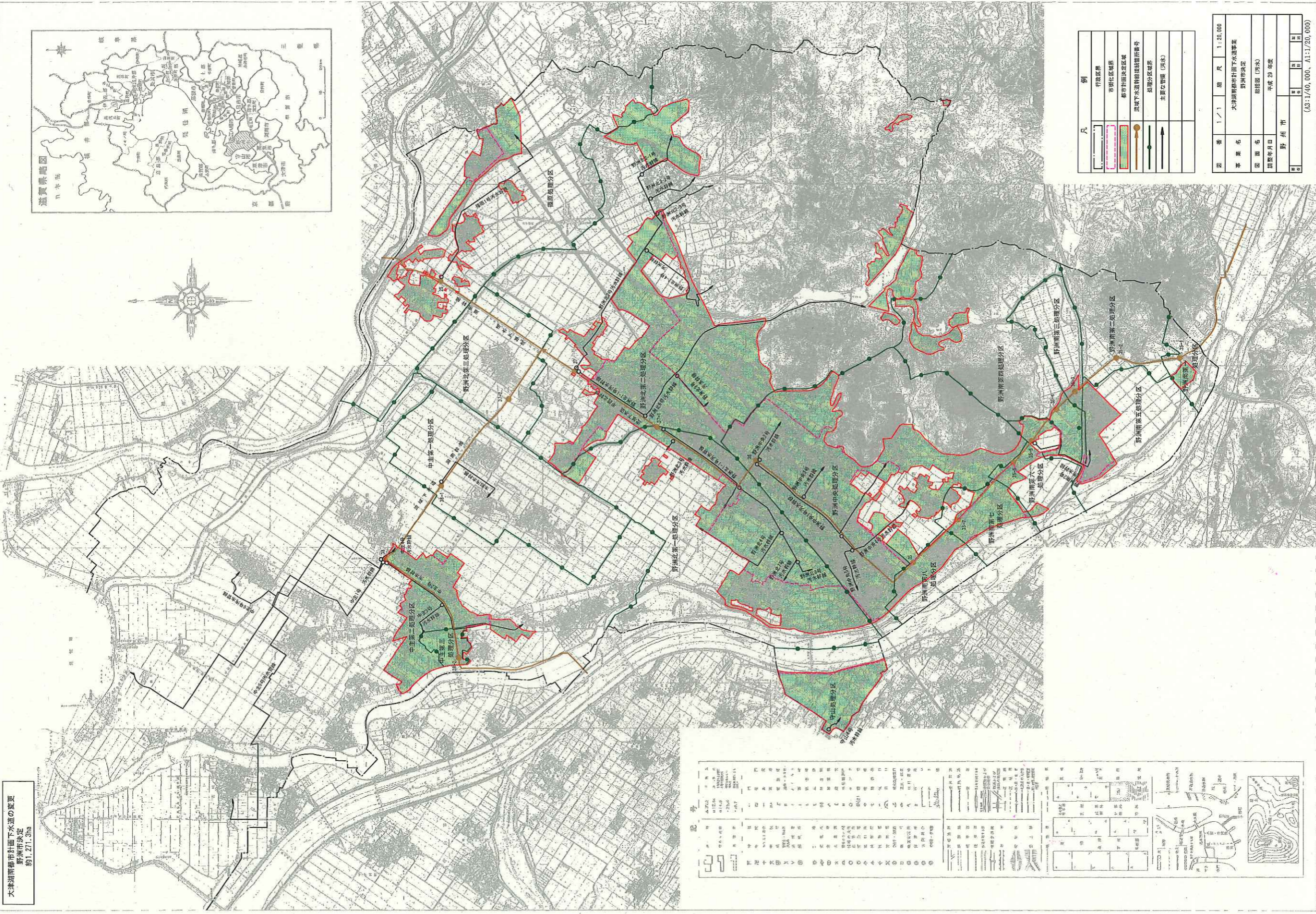

## 計画決定理由書

今回、国道 8 号野洲栗東バイパスの建設による大規模工場の一部移転に伴い、約 6.3ha の事業区域を追加する。それに伴い、公共下水道の計画決定の変更を行う。

なお、今回雨水の変更は行わない。

# 野洲市全市図

大津湖南部都市計画下水道の変更  
野洲市決定  
総1,271,316



区画番号	名称	面積 (㎡)	処理方式	備考
1	野洲南第一処理分區	1,234,567	下水処理場	
2	野洲南第二処理分區	2,345,678	下水処理場	
3	野洲南第三処理分區	3,456,789	下水処理場	
4	野洲南第四処理分區	4,567,890	下水処理場	
5	野洲南第五処理分區	5,678,901	下水処理場	
6	野洲南第六処理分區	6,789,012	下水処理場	
7	野洲南第七処理分區	7,890,123	下水処理場	
8	野洲南第八処理分區	8,901,234	下水処理場	
9	野洲南第九処理分區	9,012,345	下水処理場	
10	野洲南第十処理分區	10,123,456	下水処理場	
11	野洲南第十一処理分區	11,234,567	下水処理場	
12	野洲南第十二処理分區	12,345,678	下水処理場	
13	野洲南第十三処理分區	13,456,789	下水処理場	
14	野洲南第十四処理分區	14,567,890	下水処理場	
15	野洲南第十五処理分區	15,678,901	下水処理場	
16	野洲南第十六処理分區	16,789,012	下水処理場	
17	野洲南第十七処理分區	17,890,123	下水処理場	
18	野洲南第十八処理分區	18,901,234	下水処理場	
19	野洲南第十九処理分區	19,012,345	下水処理場	
20	野洲南第二十処理分區	20,123,456	下水処理場	
21	野洲南第二十一処理分區	21,234,567	下水処理場	
22	野洲南第二十二処理分區	22,345,678	下水処理場	
23	野洲南第二十三処理分區	23,456,789	下水処理場	
24	野洲南第二十四処理分區	24,567,890	下水処理場	
25	野洲南第二十五処理分區	25,678,901	下水処理場	
26	野洲南第二十六処理分區	26,789,012	下水処理場	
27	野洲南第二十七処理分區	27,890,123	下水処理場	
28	野洲南第二十八処理分區	28,901,234	下水処理場	
29	野洲南第二十九処理分區	29,012,345	下水処理場	
30	野洲南第三十処理分區	30,123,456	下水処理場	

凡例	説明
[ ]	行政境界
[ ]	市界境界線
[ ]	都市計画決定区域
[ ]	下水道処理区域
[ ]	下水道処理区域番号
[ ]	処理分區境界
[ ]	主要な管渠 (汚水)

縮尺	1/1	縮尺	1:20,000
事業名	大津湖南部都市計画下水道事業 野洲市決定		
図面名	図面名 (汚水)		
調査年月日	平成 29 年度		
野洲市			

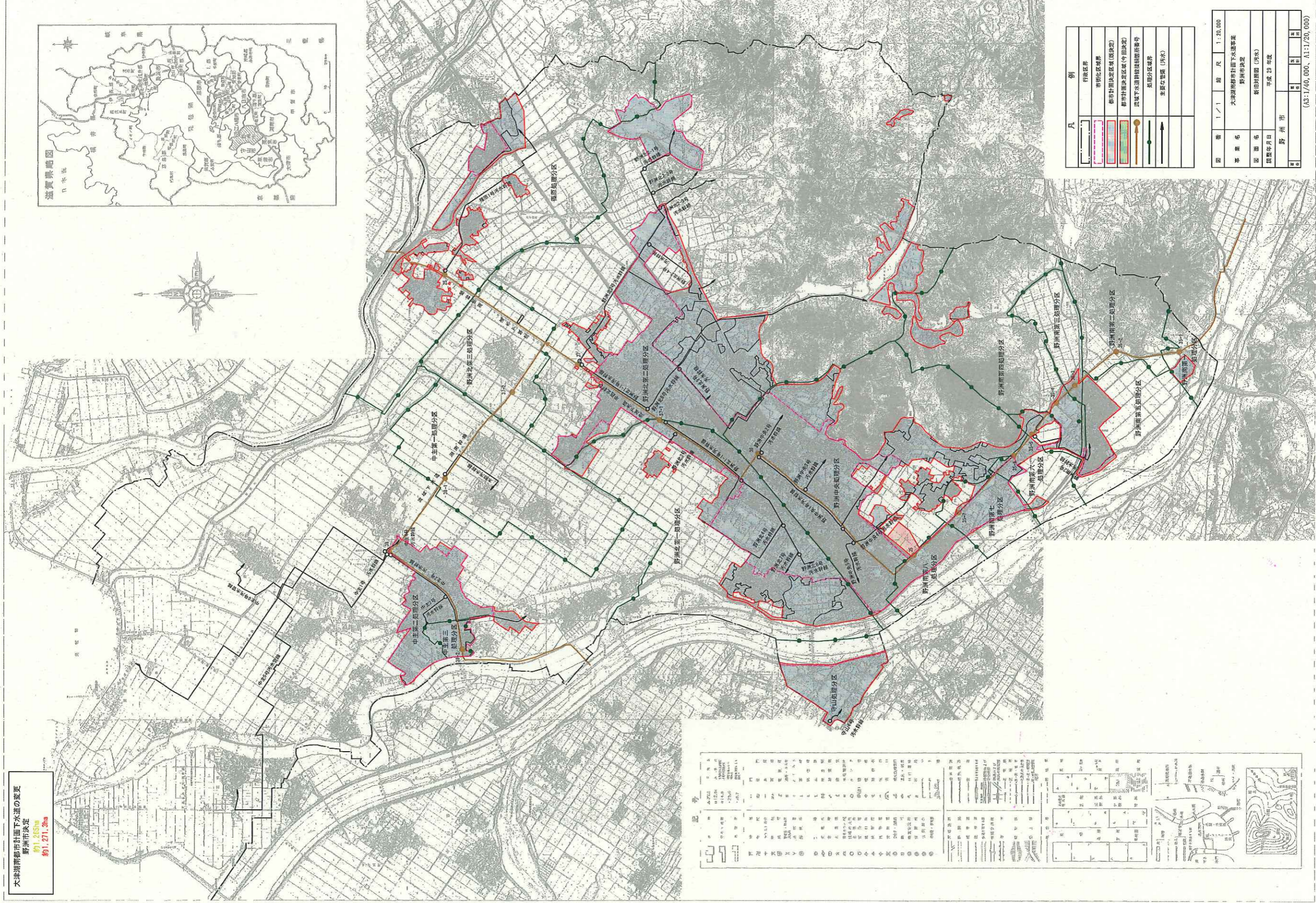
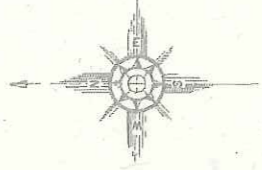
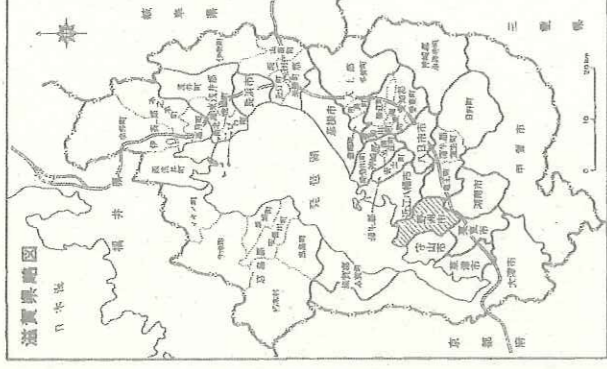
(A3:1/40,000、A1:1/20,000)

1:20,000

本図は、一部の境界線は、航空写真図を用いて修正したものである。(平面 1/40,000)

# 野洲市全図

大津湖南部市計画下水道の変更  
野洲市決定  
約1,260ha  
約31,271.3ha



凡例	例
行政境界	(Black line)
市街化区域	(Pink shaded area)
都市計画決定区域(区域決定)	(Green shaded area)
都市計画決定区域(年回決定)	(Red shaded area)
流域下水道排水区域番号	(Blue line with dots)
処理分区境界	(Black line with dots)
主要な管渠 (汚水)	(Thick black line)

図 数	1/1	縮 尺	1:20,000
策 定 名	大津湖南部市計画下水道事業 野洲市決定		
製 図 名	新市街化区域 (汚水)		
製 図 年 月 日	平成 29 年 製		
製 図 市	野 洲 市	製 図 所	( ) ( ) ( ) ( )

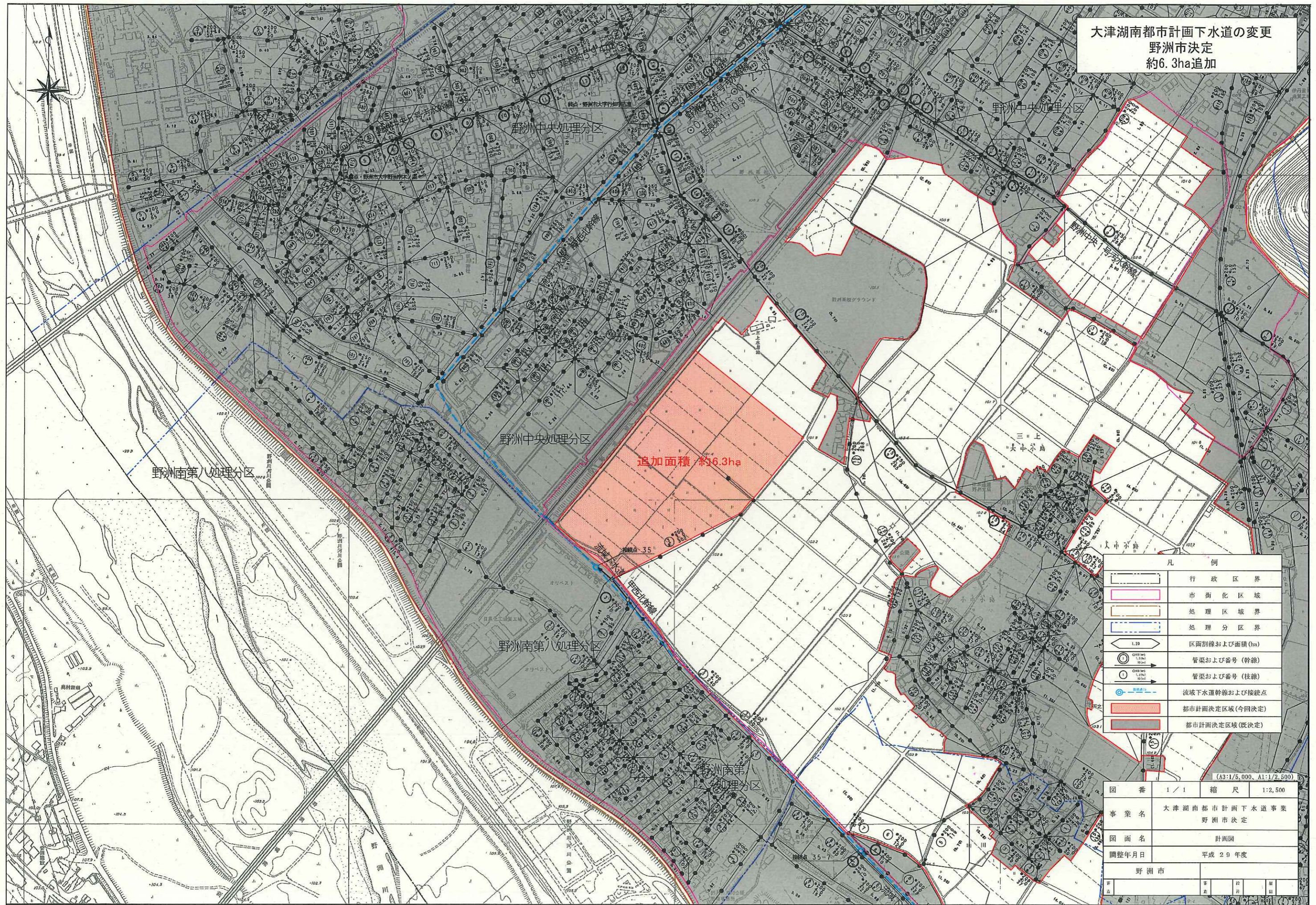
(A3:1/40,000、A1:1/20,000)

記 号	説 明	記 号	説 明
○	市街化区域	○	都市計画決定区域
△	流域下水道排水区域番号	△	処理分区境界
□	主要な管渠 (汚水)	□	行政境界
◇	市街化区域	◇	都市計画決定区域
◇	流域下水道排水区域番号	◇	処理分区境界
◇	主要な管渠 (汚水)	◇	行政境界

本図は、一部の境界が仮定、航空写真図を用いて制作したものである。(中略 (他一節参照))

1:20,000  
0 1000 2000 3000

大津湖南都市計画下水道の変更  
野洲市決定  
約6.3ha追加



凡 例

	行政区界
	市街化区域
	処理区域界
	処理分区界
	区画割線および面積 (ha)
	管渠および番号 (幹線)
	管渠および番号 (枝線)
	流域下水道幹線および接続点
	都市計画決定区域 (今回決定)
	都市計画決定区域 (既決定)

(A3:1/5,000、A1:1/2,500)

図 番	1 / 1	縮 尺	1:2,500
事業名	大津湖南都市計画下水道事業 野洲市決定		
図面名	計画図		
調整年月日	平成 29 年度		
野 洲 市			
年	月	日	頁
立			