

野洲市統計書

平成17年版

野 洲 市

はじめに

平成17年版野洲市統計書は、野洲市の人口、産業、経済、教育、文化など各分野の基礎的なデータを収録し、市政の現状及びその推移発展を明らかにしようとするものです。本書が各種施策の基礎資料として利用されることはもちろんのこと、幅広くご活用いただければ幸いです。

編集にあたっては、更に内容の充実を図っていきたいと考えておりますので、各方面からのご指導をいただければ幸いです。

なお、本書の編集にあたり、貴重な資料のご提供をいただきました関係機関のご厚意に対して、心から感謝申し上げます。今後とも一層のご協力とご指導を賜りますようお願いいたします。

平成18年3月

野洲市長 山崎 甚右衛門

凡 例

- 1 . 本書は、当市における基本的な統計資料を収録したものです。
- 2 . 年度は、1年度間（4月から翌年3月）を示し、現在日を示す場合は、表の右上に明記しました。年次は1月から12月を示します。
- 3 . 資料は、指定統計調査、官公庁、民間団体などから収集したものです。
- 4 . 統計表中の符号は、次のとおりです。
 - 「0」.....記載単位に満たないもの
 - 「-」.....皆無、または該当なし
 - 「」.....減少、またはマイナス
 - 「...」.....不詳
 - 「X」.....統計法第14条の規定により 扱い及び公示保留のもの
- 5 . 統計表の各数字の単位未満は、端数処理を行っているため、総数と内訳の合計が一致しない場合もあります。

統計書目次

第1章 土地・気象

1. 位置（野洲市役所）	1
2. 地勢	1
3. 市域の変遷	1
4. 字別面積	2
5. 地目別有租地面積	2
6. 気象	3
7. 河川	3・4

第2章 人口

8. 国勢調査人口および世帯数	5
9. 年齢区分別人口	6
10. 産業（大分類）別就業者数	7
11. 従業地・通学地による人口	8・9
12. 人口集中区（DID）人口、面積及び人口密度	10
13. 行政区別人口・世帯数の推移	11・12
14. 年齢別人口集計	13
15. 外国人登録人口	14
16. 外国人登録国籍別人員調査表	14
17. 人口の自然動態	15
18. 人口の社会動態	15

第3章 事業所

19. 産業別就業者（男女別 15 歳以上）	16
20. 従業者規模別事業所数および従業者数	17

第4章 農業・水産業

21. 専業兼業別農家数	18
22. 経営耕地面積	18
23. 経営耕地面積規模別	18
24. 農作物作付面積および収穫量	19

25 . 農地の移動状況.....	20
26 . 漁業経営体階層別経営体数.....	21
27 . 漁業経営組織別経営体数.....	21
28 . 漁業種類別のべ経営体数.....	21
29 . 漁業従事者数.....	21
第 5 章 工業	
30 . 工業の推移.....	22
31 . 産業（中分類）別事業所数・従業者および 現金給与額・製造品出荷額等.....	23・24
32 . 工業用地および工業用水使用量の推移 （従業員 30 人以上の事業所）.....	25
第 6 章 商業	
33 . 商業の推移.....	26
34 . 産業別商業の推移.....	26
35 . 産業小分類別商店数・従業者数等.....	27,28
第 7 章 電気・水道	
36 . 電灯・電力.....	29
37 . 用途別配水量.....	29
38 . 下水道普及状況.....	30
第 8 章 住宅・建設	
39 . 都市計画区域の用途別面積.....	31
40 . 市営住宅の状況.....	31
41 . 公園・遊園地.....	32
42 . 道路.....	32
43 . 橋梁.....	32
44 . 用途別家屋の状況（木造）.....	33
第 9 章 運輸・通信	
45 . 自動車保有台数.....	34
46 . 年度別軽自動車登録台数.....	34
47 . J R 野洲駅乗車人員推移.....	35

第10章 保健・衛生

48. 医療施設状況.....	36
49. 医療従事者状況.....	36
50. 死因別死亡状況.....	37
51. 定期予防注射実施状況.....	37
52. 健康診査実施状況.....	38
53. ごみ処理状況.....	38
54. し尿処理状況.....	39

第11章 社会福祉

55. 国民健康保険加入状況.....	40
56. 福祉医療費助成状況.....	41
57. 保育園別園児数（平成17年度）.....	41
58. 身体障害者手帳交付状況.....	42
59. 介護保険加入者及び認定状況.....	42
60. 国民年金加入者数.....	43
61. 国民年金受給者数.....	43

第12章 教育・文化

62. 幼稚園の就園状況.....	44
63. 小学校の就学状況.....	44
64. 中学校の就学状況.....	44
65. 公立高等学校の就学状況.....	44
66. 野洲図書館の利用状況（平成17年度月別個人貸出状況）...45	
67. 平成17年度利用者区分別登録状況.....	45
68. 平成17年度地区別登録状況.....	46
69. 平成17年度分野別蔵書冊数.....	46
70. 野洲市指定文化財一覧.....	47～50

第13章 観光

71. 月別入込客数.....	51
72. 施設別・入込客数.....	51

第 14 章 治安・災害

73. 火災発生件数および損額.....	52
74. 火災原因別件数.....	52
75. 救急車出動状況.....	53
76. 交通事故発生状況.....	53
77. 犯罪発生件数.....	54

第 15 章 選挙

78. 有権者数の推移.....	55
79. 主要選挙投票状況.....	55

第 16 章 市財政

80. 旧野洲町の財政.....	56・57
81. 旧中主町の財政.....	58～61
82. 野洲市の財政.....	62・63

附録

野洲市のあゆみ.....	64
旧野洲町のあゆみ.....	65・66
旧中主町のあゆみ.....	67・68

野洲市統計書

平成17年

平成18年3月 発行

編集・発行 野洲市総務部企画財政課

〒520 - 2395

滋賀県野洲市小篠原2100番地1

077 - 587 - 1121(代表)

1. 位置（野洲市役所）

	所在地	東 経	北 緯
本庁舎	野洲市小篠原2100番地1	136°01'32"	35°04'02"
分庁舎	野洲市西河原2400番地	136°00'55"	35°06'00"

2. 地勢

東 西	南 北	面 積	海 抜	
			最 高	最 低
9.5 km	13.9 km	61.45 Km ²	432 m	85 m

3. 市域の変遷

年 月 日	事 項	面積 (Km ²)	備 考
平成16年(2004)年10月1日	野洲市誕生	61.45	野洲町、中主町合併

4 . 字別面積

面積 (km²)

字 名	面積	字 名	面積	字 名	面積	字 名	面積
野 洲	1.872	永 原	0.986	高 木	1.062	八 夫	1.20
行 畑	0.388	中 北	0.360	小 南	2.270	野 田	2.24
小篠原	2.722	北	1.128	比 江	1.36	五 条	0.48
市三宅	2.056	上 屋	1.390	小比江	0.15	安 治	1.51
久野部	0.256	辻 町	1.888	北比江	0.33	須 原	0.72
竹 生	0.340	富波甲	1.064	乙 窪	0.33	堤	1.18
五之里	0.430	富波乙	0.812	吉 地	0.47	井 口	0.78
三 上	4.790	大篠原	7.212	西河原	0.63	六 条	0.38
妙光寺	1.320	小 堤	1.316	比留田	2.59	吉 川	4.38
南 櫻	2.900	入 町	0.792	木 部	0.59	菖 蒲	0.68
北 櫻	2.560	長 島	0.536	虫 生	0.94		

(注) 菖蒲は喜合も含む。

旧野洲町は小数点第3位、旧中主町は小数点第2位で表示する。

5 . 地目別有租地面積

資料：税務課（固定資産税概要調書）

(単位：ha)

市町村名	旧 野 洲 町								
区 分	合計	田	畑	宅 地	山林	原野	池沼	雑種地	非課税分他
平成13年	4,051	1,082	72	545	118	3	1	79	2,151
平成14年	4,051	1,078	71	547	118	4	2	78	2,153
平成15年	4,051	1,074	71	549	117	4	2	80	2,154

市町村名	旧 中 主 町								
区 分	合計	田	畑	宅 地	山林	原野	池沼	雑種地	非課税分他
平成13年	2,094	1,197	128	197	11	48	-	19	494
平成14年	2,093	1,193	127	198	11	48	-	19	497
平成15年	2,094	1,191	127	201	9	48	-	19	499

市町村名	野 洲 市								
区 分	合計	田	畑	宅 地	山林	原野	池沼	雑種地	非課税分他
平成16年	6,146	2,255	198	754	125	52	2	101	2,659
平成17年	6,145	2,250	251	757	176	2	2	102	2,605

(注) 1. この数値は四捨五入されているので、合計とその内訳が一致しない場合がある。

2. 毎年1月1日現在の数値

3. 旧町の数字を合算

6. 気象

資料：湖南広域行政組合

年	天候(日数)					気温()			降水量 (mm)	平均湿度 (%)
	晴	曇	雨	雪	その他	最高	最低	平均		
平成12年	273	370	73	12	4	36.6	-3.0	15.3	1,147.0	73.0
平成13年	274	380	68	6	2	36.3	-3.5	15.2	1,128.0	71.0
平成14年	250	401	75	4	0	35.5	-3.5	15.3	890.0	71.1
平成15年	239	360	119	10	2	35.7	-4.4	14.6	1,701.0	77.1
平成16年	188	128	43	2	5	35.9	-4.5	15.8	1,513.5	76.0
平成17年	141	175		49	15.3	1,068.0	78.9
1月	10	16		5	4.0	52.0	82.9
2月	7	16		5	4.3	51.5	81.2
3月	12	14		5	7.1	82.5	79.2
4月	18	10		2	14.4	30.5	66.3
5月	19	7		5	17.7	80.5	70.8
6月	8	18		4	23.7	100.0	76.2
7月	9	17		5	26.0	234.5	82.1
8月	10	17		4	27.3	184.0	78.4
9月	7	21		2	24.7	71.0	82.6
10月	15	11		5	18.4	110.0	86.9
11月	17	10		3	11.4	35.0	82.2
12月	9	18		4	4.1	36.5	78.0

- (注) 1. 天候は、1日3回観測し、午前9時から午後3時までの観測を計上。
 2. 計測は、1時間毎に実施
 3. 晴・・・曇量0.7未満、曇・・・曇量0.7以上
 4. 本データは、気象業務を目的としたものではなく、消防防災活動のため観測されたもので、参考資料として取り扱う。

7. 河川

(1) 準用河川

資料：道路河川課(単位:m)

河川名	指定年月日	上流端 (左岸) (右岸)	下流端 (左岸) (右岸)	流路延長
間宮川	昭和48年12月24日 昭和63年6月28日	野洲市木部字川原田2321番地先 野洲市木部字コモ川2318番地先	一級河川新川への合流点	826
御田川	昭和48年12月24日	野洲市六条字北原485の1番地先	一級河川新川への合流点	890
桜生川	昭和49年8月1日	野洲市小篠原17番地先 野洲市辻町629番地先	一級河川中の池川への合流点	980
六反田川	昭和53年4月1日 昭和54年1月20日	野洲市上屋1374番地先 野洲市上屋1385番地先	一級河川家棟川への合流点	1,450
友川	昭和54年1月20日	野洲市野洲495番地先 野洲市野洲419番地先	野洲市市三宅892番地先 野洲市市三宅918番地先	1,100
東込田川	昭和54年1月20日	野洲市富波甲234の1番地先 野洲市富波甲13番地先	一級河川東込田川への合流点	370
東祇王井川	昭和55年4月1日	野洲市上屋字高蔵853番地先	野洲市北字八の坪1番地先	1,300
矢田川	昭和56年4月30日	野洲市野洲字木ノ座177番地先	野洲市市三宅字北矢田1543番地先	1,900
友川支線	昭和56年4月30日	野洲市行畑字笠作580-1番地先 野洲市行畑字笠作579-1番地先	準用河川友川への合流点	280

2) 一級河川

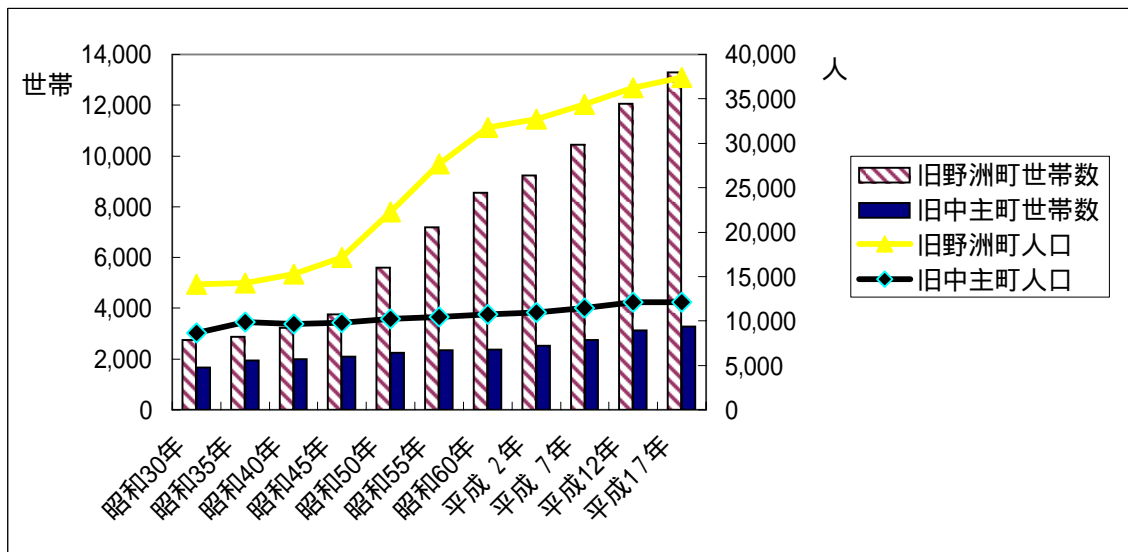
資料：滋賀県 土木交通部 河港課(単位：m)

河川名	指定年月日	上流端 (左岸) (右岸)	下流端 (左岸) (右岸)	流路延長
琵琶湖	昭和40年3月24日			302,660
野洲川	昭和40年3月24日 昭和40年3月29日 昭和49年4月11日	甲賀市土山町大河原字大川筋125番地先	琵琶湖への流入点	65,250
家棟川	昭和40年3月24日	野洲市小篠原字奥山1番の1地先 野洲市辻町字赤谷3番地先	琵琶湖への流入点	9,300
新川	昭和40年3月24日 昭和44年3月20日	野洲市北字坂560番地先	家棟川への流入点	3,900
渡瀬川	昭和43年4月8日	野洲市中北字上西浦496番地の1地先 野洲市中北字上西浦500番地の1地先	新川への合流地点	1,150
童子川	昭和40年3月24日	野洲市比江字五の坪591番地先 野洲市五之里字居柳473番地先	家棟川への合流点	5,100
中ノ池川	昭和40年3月24日	野洲市小篠原字宇立265番地先	童子川への合流点	2,600
東込田川	昭和41年3月28日	野洲市富波甲字里の内867番地先 野洲市富波甲字里の内866番地先	中ノ池川への合流点	1,370
妓王井川	昭和40年3月24日 昭和44年3月20日	野洲市小篠原字内平田1164番の2地先 野洲市小篠原字高田乙1165番地先	中ノ池川への合流点	2,130
大堀川	昭和40年3月24日 昭和44年3月20日	野洲市小篠原字沢の口1542番地先 野洲市小篠原字沢の口1538番地先	中ノ池川への合流点	1,100
上の市川	昭和40年3月24日	野洲市小堤字きつね谷950番地先 野洲市小堤字きつね谷939番の5地先	家棟川への合流点	1,180
江川	昭和57年4月6日	野洲市須原字下沖1124番地先 野洲市安治下西割860番地先	琵琶湖への流入点	200
大山川	昭和40年3月24日 昭和41年3月28日	湖南市菩提寺字狼谷326番地先	野洲川への合流点	2,610
小山川	昭和40年3月24日	野洲市北櫻字内6番503番地先	大山川への合流点	750
日野川	昭和40年3月24日	蒲生郡日野町大字平子字本田197番地先 蒲生郡日野町大字平子字須脇365番地先	琵琶湖への流入点	46,710
光善寺川	昭和40年3月24日	野洲市大篠原字岩倉2754番地先	日野川への合流点	4,130
稻荷川	昭和40年3月24日	野洲市大篠原字正法寺207番地先 野洲市大篠原字山田327番地先	光善寺川への合流点	580

8. 国勢調査人口および世帯数

資料: 国勢調査 (単位: 世帯・人)

市町村名 区分	旧野洲町					旧中主町				
	世帯数	人 口			1世帯当 たり人員	世帯数	人 口			1世帯当 たり人員
		総 数	男	女			総 数	男	女	
昭和30年	2,737	14,134	6,880	7,254	5.16	1,657	8,620	4,204	4,416	5.20
昭和35年	2,868	14,250	6,961	7,289	4.97	1,946	9,841	4,777	5,064	5.06
昭和40年	3,225	15,304	7,520	7,784	4.75	1,985	9,639	4,704	4,935	4.86
昭和45年	3,758	17,132	8,364	8,768	4.56	2,092	9,806	4,781	5,025	4.69
昭和50年	5,590	22,268	10,969	11,299	3.98	2,251	10,245	4,963	5,282	4.55
昭和55年	7,191	27,664	13,672	13,992	3.85	2,348	10,480	5,090	5,390	4.46
昭和60年	8,547	31,768	15,785	15,983	3.72	2,373	10,710	5,205	5,505	4.51
平成 2年	9,242	32,700	16,273	16,427	3.54	2,523	10,971	5,349	5,622	4.35
平成 7年	10,431	34,388	17,153	17,235	3.30	2,759	11,477	5,585	5,892	4.16
平成12年	12,047	36,217	18,273	17,944	3.01	3,123	12,109	5,850	6,259	3.88
平成17年	13,296	37,387	18,918	18,469	2.81	3,284	12,099	5,837	6,262	3.68
野 洲 市										
平成17年	16,580	49,486	24,755	24,731	2.98	-	-	-	-	-

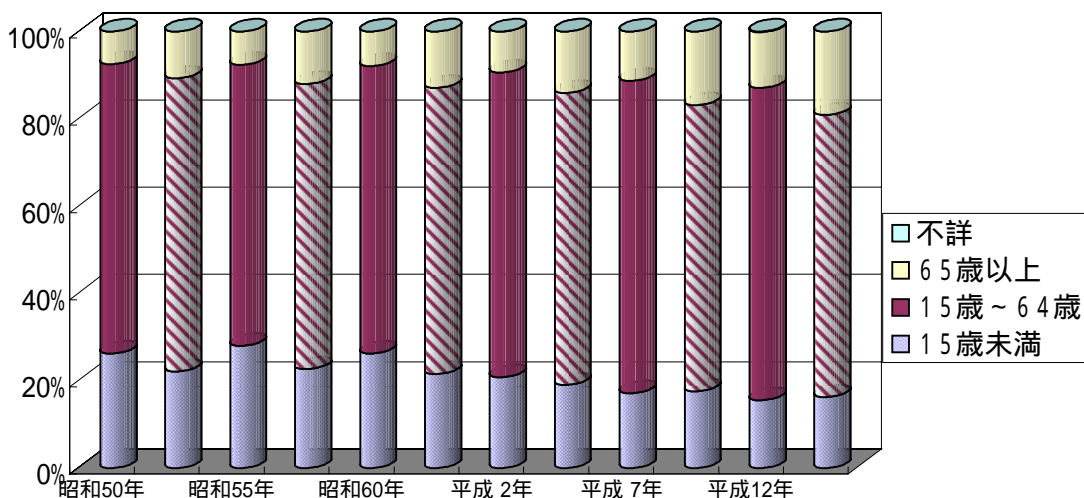
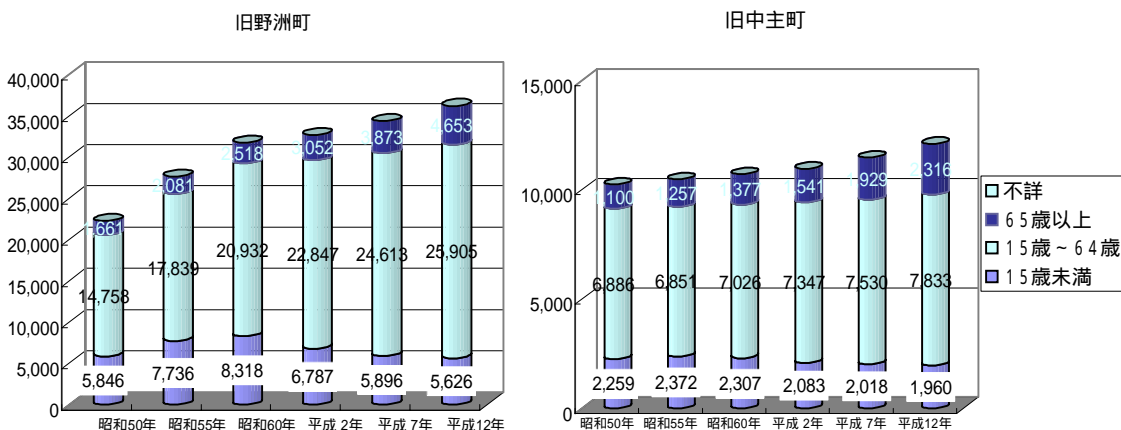


9. 年齢区分別人口

資料: 国勢調査

市町村名	旧野洲町											
	15歳未満			15歳～64歳			65歳以上			年齢不詳		
	計	男	女	計	男	女	計	男	女	計	男	女
昭和50年	5,846	3,008	2,838	14,758	7,250	7,508	1,661	710	951	3	1	2
昭和55年	7,736	3,965	3,771	17,839	8,837	9,002	2,081	866	1,215	8	4	4
昭和60年	8,318	4,247	4,071	20,932	10,549	10,383	2,518	989	1,529	0	0	0
平成 2年	6,787	3,507	3,280	22,847	11,521	11,326	3,052	1,233	1,819	14	12	2
平成 7年	5,896	3,041	2,855	24,613	12,485	12,128	3,873	1,623	2,250	6	4	2
平成12年	5,626	2,875	2,751	25,905	13,337	12,568	4,653	2,037	2,616	33	24	9

市町村名	旧中主町											
	15歳未満			15歳～64歳			65歳以上			年齢不詳		
	計	男	女	計	男	女	計	男	女	計	男	女
昭和50年	2,259	1,147	1,112	6,886	3,371	3,515	1,100	445	655	0	0	0
昭和55年	2,372	1,213	1,159	6,851	3,382	3,469	1,257	495	762	0	0	0
昭和60年	2,307	1,179	1,128	7,026	3,497	3,529	1,377	529	848	0	0	0
平成 2年	2,083	1,105	978	7,347	3,656	3,691	1,541	588	953	0	0	0
平成 7年	2,018	1,056	962	7,530	3,757	3,773	1,929	772	1,157	0	0	0
平成12年	1,960	1,016	944	7,833	3,905	3,928	2,316	929	1,387	0	0	0



■ は旧野洲町 ▨ は旧中主町の割合を示す。

10. 産業(大分類)別就業者数

(資料: 国勢調査)

市町村名	旧野洲町								
	平成2年			平成7年			平成12年		
	総数	男	女	総数	男	女	総数	男	女
総数	16,157	10,076	6,081	18,225	11,153	7,072	19,080	11,660	7,420
第1次産業	821	392	429	754	408	346	564	310	254
農業	820	391	429	754	408	346	561	308	253
林業	1	1	-	-	-	-	3	2	1
漁業	-	-	-	-	-	-	-	-	-
第2次産業	7,036	5,008	2,028	7,706	5,541	2,165	8,007	5,979	2,028
鉱業	2	0	2	4	3	1	9	6	3
建設業	1,140	953	187	1,473	1,215	258	1,410	1,174	236
製造業	5,894	4,055	1,839	6,229	4,323	1,906	6,588	4,799	1,789
第3次産業	8,248	4,641	3,607	9,688	5,167	4,521	10,290	5,247	5,043
電気・ガス・熱供給・水道業	94	83	11	91	80	11	95	81	14
運輸・通信業	962	778	184	1,113	848	265	1,160	808	352
卸売・小売業・飲食業	2,860	1,540	1,320	3,378	1,654	1,724	3,470	1,625	1,845
金融・保険業	407	183	224	478	204	274	416	199	217
不動産業	105	72	33	138	92	46	149	96	53
サービス業	3,301	1,567	1,734	3,970	1,860	2,110	4,444	1,999	2,445
公務	519	418	101	520	429	91	556	439	117
分類不能	52	35	17	77	37	40	219	124	95

市町村名	旧中主町								
	平成2年			平成7年			平成12年		
	総数	男	女	総数	男	女	総数	男	女
総数	5,781	3,382	2,399	6,071	3,573	2,498	6,218	3,614	2,604
第1次産業	829	418	411	721	395	326	603	317	286
農業	809	406	403	708	386	322	588	306	282
林業	0	-	-	-	-	-	1	1	0
漁業	20	12	8	13	9	4	14	10	4
第2次産業	2,430	1,556	874	2,573	1,631	942	2,542	1,703	839
鉱業	1	1	0	1	1	0	2	2	0
建設業	476	398	78	537	433	104	594	490	104
製造業	1,953	1,157	796	2,035	1,197	838	1,946	1,211	735
第3次産業	2,507	1,397	1,110	2,777	1,547	1,230	3,047	1,580	1,467
電気・ガス・熱供給・水道業	30	21	9	29	22	7	34	27	7
運輸・通信業	284	220	64	311	249	62	286	216	70
卸売・小売業・飲食業	831	444	387	935	522	413	986	478	508
金融・保険業	146	63	83	128	53	75	124	61	63
不動産業	22	12	10	17	12	5	31	22	9
サービス業	959	473	486	1,121	523	598	1,363	606	757
公務	235	164	71	236	166	70	223	170	53
分類不能	15	11	4	0	0	0	26	14	12

(注) 各年10月1日現在

11. 従業地・通学地による人口

(資料:平成12年国勢調査)

(1) 流出人口

旧 野 洲 町			
区分	総数	就業者	通学者
旧町内に常住する 就業者・通学者	21,402	19,080	2,322
旧町内で従業・通学	8,715	8,095	620
自宅	1,680	1,680	0
自宅外	7,035	6,415	620
他の市区町村で従業・ 通学	12,687	10,985	1,702
県内	9,350	8,360	990
大津市	1,518	1,278	240
彦根市	260	201	59
長浜市	40	35	5
近江八幡市	773	690	83
東近江市(八日市市)	272	247	25
草津市	1,659	1,342	317
守山市	1,501	1,305	196
栗東市	1,117	1,072	45
野洲市(中主町)	307	307	-
湖南市(石部町)	126	122	4
湖南市(甲西町)	418	413	5
甲賀市(水口町)	171	170	1
甲賀市(土山町)	11	11	-
甲賀市(甲賀町)	34	33	1
甲賀市(甲南町)	13	11	2
甲賀市(信楽町)	22	21	1
安土町	45	44	1
東近江市(蒲生町)	78	78	-
日野町	65	63	2
竜王町	669	669	-
東近江市(五個荘町)	24	24	-
東近江市(能登川町)	62	62	-
東近江市(湖東町)	19	19	-
愛荘町(愛知川町)	30	30	-
豊郷町	12	12	-
米原市(米原町)	36	36	-
その他の町村	68	65	3
県外	3,337	2,625	712
東京都	12	12	-
福井県	11	8	3
岐阜県	18	10	8
愛知県	13	11	2
三重県	14	13	1
京都府	2,034	1,575	459
大阪府	1,106	907	199
兵庫県	81	54	27
奈良県	17	9	8
その他の県	31	26	5

旧 中 主 町			
区分	総数	就業者	通学者
旧町内に常住する 就業者・通学者	6,969	6,218	751
旧町内で従業・通学	2,659	2,571	88
自宅	1,070	1,070	0
自宅外	1,589	1,501	88
他の市区町村で従業・ 通学	4,310	3,647	663
県内	3,673	3,199	474
大津市	495	401	94
彦根市	64	52	12
長浜市	10	9	1
近江八幡市	227	212	15
東近江市(八日市市)	52	44	8
草津市	481	377	104
守山市	854	685	169
栗東市	343	319	24
野洲市(野洲町)	854	815	39
湖南市(石部町)	26	25	1
湖南市(甲西町)	81	75	6
甲賀市(水口町)	35	35	-
甲賀市(土山町)	-	-	-
甲賀市(甲賀町)	-	-	-
甲賀市(甲南町)	-	-	-
甲賀市(信楽町)	-	-	-
安土町	16	15	1
東近江市(蒲生町)	14	14	-
日野町	10	10	-
竜王町	52	52	-
東近江市(五個荘町)	-	-	-
東近江市(能登川町)	14	14	-
東近江市(湖東町)	-	-	-
愛荘町(愛知川町)	-	-	-
豊郷町	-	-	-
米原市(米原町)	-	-	-
その他の町村	45	45	-
県外	637	448	189
東京都	-	-	-
福井県	-	-	-
岐阜県	-	-	-
愛知県	-	-	-
三重県	-	-	-
京都府	401	277	124
大阪府	213	152	61
兵庫県	-	-	-
奈良県	-	-	-
その他の県	23	19	4

(資料:平成12年国勢調査)

(2) 流入人口

旧 野 洲 町				旧 中 主 町			
区分	総数	就業者	通学者	区分	総数	就業者	通学者
旧町内で就業者・通学者	21,966	21,074	892	旧町内で就業者・通学者	4,190	4,102	88
旧町内に従業・通学	8,715	8,095	620	旧町内に従業・通学	2,659	2,571	88
自宅	1,680	1,680	-	自宅	1,070	1,070	-
自宅外	7,035	6,415	620	自宅外	1,589	1,501	88
他の市区町村に常住	13,251	12,979	272	他の市区町村に常住	1,531	1,531	-
県内	12,111	11,842	269	県内	1,427	1,427	-
大津市	1,278	1,236	42	大津市	169	169	-
彦根市	400	399	1	彦根市	33	33	-
長浜市	58	58	-	長浜市	-	-	-
近江八幡市	1,685	1,679	6	近江八幡市	194	194	-
東近江市(八日市市)	283	281	2	東近江市(八日市市)	17	17	-
草津市	1,628	1,577	51	草津市	126	126	-
守山市	2,222	2,173	49	守山市	324	324	-
大津市(志賀町)	82	81	1	大津市(志賀町)	32	32	-
栗東市	895	876	19	栗東市	66	66	-
野洲市(中主町)	854	815	39	野洲市(野洲町)	307	307	-
湖南市(石部町)	142	140	2	湖南市(石部町)	-	-	-
湖南市(甲西町)	925	884	41	湖南市(甲西町)	40	40	-
甲賀市(水口町)	174	172	2	甲賀市(水口町)	10	10	-
甲賀市(土山町)	21	20	1	甲賀市(土山町)	-	-	-
甲賀市(甲賀町)	22	22	-	甲賀市(甲賀町)	-	-	-
甲賀市(甲南町)	102	96	6	甲賀市(甲南町)	-	-	-
甲賀市(信楽町)	25	23	2	甲賀市(信楽町)	-	-	-
安土町	161	161	-	安土町	15	15	-
東近江市(蒲生町)	156	156	-	東近江市(蒲生町)	-	-	-
日野町	91	91	-	日野町	-	-	-
竜王町	344	342	2	竜王町	24	24	-
東近江市(永源寺町)	15	15	-	東近江市(永源寺町)	-	-	-
東近江市(五個荘町)	79	78	1	東近江市(五個荘町)	-	-	-
東近江市(能登川町)	190	189	1	東近江市(能登川町)	10	10	-
東近江市(愛東町)	11	11	-	東近江市(愛東町)	-	-	-
東近江市(湖東町)	32	32	-	東近江市(湖東町)	-	-	-
愛荘町(秦荘町)	23	23	-	愛荘町(秦荘町)	-	-	-
愛荘町(愛知川町)	43	43	-	愛荘町(愛知川町)	-	-	-
豊郷町	20	20	-	豊郷町	-	-	-
多賀町	15	15	-	多賀町	-	-	-
米原市(山東町)	12	12	-	米原市(山東町)	-	-	-
米原市(米原町)	21	21	-	米原市(米原町)	-	-	-
米原市(近江町)	24	24	-	米原市(近江町)	-	-	-
高島市(安曇川町)	17	17	-	高島市(安曇川町)	-	-	-
その他の町村	61	60	1	その他の町村	60	60	-
県外	1,140	1,137	3	県外	104	104	0
三重県	15	15	-	三重県	-	-	-
京都府	745	743	2	京都府	58	58	-
大阪府	265	265	-	大阪府	24	24	-
兵庫県	51	50	1	兵庫県	11	11	-
奈良県	28	28	-	奈良県	-	-	-
その他の県	36	36	-	その他の県	11	11	-

12. 人口集中地区(DID)人口、面積及び人口密度

(資料:国勢調査)

年次	人口(人)	面積(km ²)	人口密度
昭和55年	6,169	1.2	5,140.8
昭和60年	8,585	1.5	5,723.3
平成2年	13,415	2.2	6,097.7
平成7年	15,018	2.2	6,764.9
平成12年	17,081	2.4	7,117.1

201 野洲市



(注)地図は平成12年のものである。

人口集中地区(DID)

昭和28年の町村合併促進法及び昭和31年の新市町村建設促進法による町村合併や新市の創設などにより市部地域が拡大され、市部・郡部別の地域表章が必ずしも都市的地域と農村的地域の特質を明瞭に示さなくなったため、その都市的地域の特質を明らかにする統計上の地域単位として、昭和35年国勢調査から新たに人口集中区を設定した。

平成12年国勢調査の「人口集中地区」は、以下の3点を条件として設定した。

平成12年国勢調査基本単位区を基礎単位地域とする。市区町村の境界内で人口密度の高い基本単位区(原則として人口密度が1km²当たり4,000人以上)が隣接していること。

それらの地域の人口が平成12年国勢調査時に5,000人以上を有すること。

なお、個別の人口集中地区の中には、人口密度が1km²当たり4,000人に満たないものがあるが、これは人口集中地区が都市地区を表すという観点から、人口集中地区に常住人口の少ない公共施設、産業施設、社会施設等のある地域を含めているためである。

13. 行政区別人口・世帯数の推移

【人口】

資料: 住民基本台帳 + 外国人登録(単位: 人)

区分	平成14年		平成15年		平成16年		平成17年		
	世帯数	人口	世帯数	人口	世帯数	人口	世帯数	人口	
野洲学区	野洲	330	1,031	349	1,070	374	1,117	386	1,147
	西町第1	(114)	(327)	(129)	(366)	(145)	(415)	(157)	(460)
	西町第2	(54)	(109)	(56)	(113)	(62)	(120)	(62)	(117)
	野洲中町	(67)	(252)	(70)	(255)	(70)	(252)	(69)	(245)
	野洲東町	(95)	(343)	(94)	(336)	(97)	(330)	(98)	(325)
	三共寮	8	8	0	0	0	0	0	0
	四ツ谷	359	1,033	366	1,030	376	1,036	383	1,060
	大畑	214	662	223	665	225	667	221	658
	万葉台	214	597	213	600	217	598	217	601
	行畑	466	1,407	480	1,429	482	1,418	498	1,443
	行合	(168)	(502)	(173)	(527)	(176)	(524)	(176)	(516)
	古畑	(121)	(354)	(132)	(365)	(131)	(358)	(137)	(367)
	中畑	(177)	(551)	(175)	(537)	(175)	(536)	(185)	(560)
	小篠原東部	497	1,376	503	1,379	517	1,384	535	1,408
	小篠原西部	731	1,865	762	1,944	776	1,993	796	2,006
	桜生	118	362	117	352	118	341	121	349
	駅前第一	145	403	148	406	149	404	154	412
	駅前第二	181	518	178	502	173	489	184	524
	駅前東	123	369	121	360	120	357	122	356
	和田	263	598	241	567	249	576	252	582
	青葉台	93	317	91	311	94	310	93	294
	レオ	58	171	58	169	61	169	60	166
	レックスフェスタ	112	318	111	334	105	324	104	325
グラン・ブルー野洲	-	-	125	307	138	341	139	354	
北野学区	市三宅第1	309	1,080	309	1,055	316	1,052	311	1,035
	市三宅第2	421	1,011	408	992	416	1,006	415	1,031
	駅前北	384	882	396	887	391	864	401	881
	五反田	103	269	100	253	102	248	104	251
	山田	130	391	128	378	130	370	128	352
	縄手	123	338	121	329	128	346	128	330
	樋の尻	102	298	106	296	105	292	110	304
	稲辻	93	277	96	277	95	269	102	282
	富波南	127	360	127	349	128	347	129	348
	みすいでん	77	217	77	214	69	197	70	183
	久野部	337	813	374	874	374	870	390	910
	久野部東	236	737	239	723	237	708	240	713
	竹生	43	149	45	145	45	147	44	145
	五之里	63	273	62	269	59	260	60	262
	富波湖州平	125	374	123	356	121	343	125	359
	第二湖州平	120	344	125	351	130	352	134	355
	富士美台	131	381	134	372	135	369	133	365
	富波野洲平	40	137	42	138	41	136	43	135
	アルティプラザ野洲	96	350	95	341	95	342	99	349
	ヴィルヌーブ野洲	155	456	154	460	153	454	152	459
ディタウン野洲	31	102	31	101	34	113	34	117	
三上学区	三上	278	1,090	275	1,073	278	1,060	281	1,048
	山出	(59)	(212)	(60)	(209)	(63)	(211)	(63)	(210)
	東林寺	(43)	(183)	(43)	(175)	(43)	(175)	(42)	(170)
	前田	(54)	(206)	(52)	(206)	(54)	(199)	(56)	(198)
	小中小路	(82)	(331)	(80)	(327)	(79)	(322)	(82)	(325)
	大中小路	(40)	(158)	(40)	(156)	(39)	(153)	(38)	(145)
	七間場	276	898	279	882	285	890	285	879
	妙光寺	115	307	111	301	109	285	108	282
	北櫻	60	252	61	252	63	249	66	261
	南櫻	105	444	108	441	107	439	106	435
	近江富士第1	120	365	117	347	121	354	121	347
	近江富士第2	138	427	141	429	143	420	145	413
	近江富士第3	95	284	101	291	99	284	97	271
	近江富士第4	98	299	97	294	99	293	99	286

	区 分	平成14年		平成15年		平成16年		平成17年	
		世帯数	人口	世帯数	人口	世帯数	人口	世帯数	人口
三上学区	近江富士第5	143	458	144	461	143	452	146	452
	近江富士第6	81	263	83	258	83	250	80	234
	近江富士第7	55	213	55	219	53	207	53	201
	びわこ学園	18	25	22	30	18	18	18	18
	悠紀の里	44	44	43	43	40	40	32	32
	アキレス	2	2	1	1	1	1	2	2
	中国塗料寮	19	58	20	56	18	47	19	49
	ヒラカワガイダム寮	20	30	20	28	19	27	16	24
祇王学区	上町	407	1,194	443	1,275	448	1,262	451	1,248
	下町	63	232	62	228	62	226	63	226
	江部	380	1,222	384	1,225	385	1,220	384	1,211
	中北	42	179	43	182	44	184	44	180
	北	164	618	163	608	161	596	165	601
	上屋	129	308	143	324	139	321	151	328
	新上屋	98	219	129	304	135	319	139	333
	辻町	48	191	49	190	48	191	51	195
	富波甲	280	857	285	840	289	849	311	897
	富波松陽台	103	310	103	306	104	300	104	289
	富波乙	157	480	160	478	185	509	183	521
	野洲の里	82	301	87	322	93	340	96	356
	富波野	122	407	152	496	184	599	198	659
	ダイハツ寮	375	375	384	384	424	424	465	465
篠原学区	大篠原	237	840	240	829	257	840	260	829
	成橋	(44)	(153)	(45)	(153)	(47)	(156)	(47)	(154)
	街道	(73)	(266)	(78)	(268)	(75)	(266)	(77)	(265)
	東町	(66)	(225)	(67)	(221)	(67)	(216)	(72)	(216)
	西町	(54)	(196)	(50)	(187)	(68)	(202)	(64)	(194)
	小堤	90	322	87	311	86	305	89	305
	入町	48	209	46	197	46	194	46	192
	長島	30	136	30	132	29	128	29	124
	高木	89	360	88	354	90	359	93	366
	小南	209	908	208	899	211	889	213	893
	篠原駅前	401	1,221	410	1,227	414	1,218	421	1,210
	井上金属寮	3	4	1	2	1	2	0	0
	中里学区	比江	288	1,068	293	1,066	297	1,058	294
小比江		18	86	18	83	17	81	17	78
北比江		78	229	78	226	79	221	77	225
乙窪		53	221	55	222	54	215	53	212
錦の里		96	326	94	322	95	321	93	314
吉地		290	931	292	930	313	986	318	1,003
西河原		559	1,774	593	1,860	582	1,867	591	1,886
比留田		275	1,166	278	1,168	278	1,160	282	1,170
木部		97	363	99	358	95	340	90	326
虫生		82	345	82	352	83	345	83	341
八夫		166	595	169	600	172	606	171	605
兵主学区	野田	199	848	198	845	203	838	205	833
	五条	88	340	88	329	89	326	89	322
	安治	124	502	124	503	123	495	122	486
	須原	85	336	85	342	83	335	83	333
	下堤	28	108	28	108	29	107	30	104
	堤	110	453	112	447	115	447	111	436
	井口	111	411	108	407	108	406	106	397
	六条	159	557	157	548	153	547	156	552
	吉川	326	1,249	326	1,239	333	1,232	336	1,232
高蒲	59	254	61	249	58	240	60	242	
総数	15,673	48,788	16,091	49,308	16,351	49,373	16,614	49,648	

(注) 各年3月31日現在

14. 年齢別人口集計

資料:住民基本台帳+外国人登録(単位:人)

年齢	総数	男	女	年齢	総数	男	女	年齢	総数	男	女
0~4歳	2,566	1,308	1,258	40~44歳	2,899	1,446	1,453	80~84歳	1,063	373	690
0	533	272	261	40	600	299	301	80	268	116	152
1	483	248	235	41	641	338	303	81	227	80	147
2	524	260	264	42	580	272	308	82	211	65	146
3	525	284	241	43	580	293	287	83	182	67	115
4	501	244	257	44	498	244	254	84	175	45	130
5~9歳	2,535	1,293	1,242	45~49歳	2,876	1,396	1,480	85~89歳	578	162	416
5	534	276	258	45	520	241	279	85	161	45	116
6	511	276	235	46	615	300	315	86	116	27	89
7	506	245	261	47	535	253	282	87	109	30	79
8	498	249	249	48	554	261	293	88	97	32	65
9	486	247	239	49	652	341	311	89	95	28	67
10~14歳	2,425	1,246	1,179	50~54歳	3,384	1,652	1,732	90~94歳	273	64	209
10	499	260	239	50	621	332	289	90	70	16	54
11	490	237	253	51	615	288	327	91	67	18	49
12	469	232	237	52	669	323	346	92	51	19	32
13	462	239	223	53	703	330	373	93	57	7	50
14	505	278	227	54	776	379	397	94	28	4	24
15~19歳	2,853	1,617	1,236	55~59歳	4,045	1,987	2,058	95~99歳	64	12	52
15	471	253	218	55	885	461	424	95	17	4	13
16	505	255	250	56	952	444	508	96	21	4	17
17	479	244	235	57	926	424	502	97	14	1	13
18	759	488	271	58	753	381	372	98	9	2	7
19	639	377	262	59	529	277	252	99	3	1	2
20~24歳	3,158	1,645	1,513	60~64歳	3,355	1,740	1,615	100~104歳	5	1	4
20	583	294	289	60	680	357	323	100	3	1	2
21	646	351	295	61	750	380	370	101	1	0	1
22	612	306	306	62	665	333	332	102	0	0	0
23	633	325	308	63	656	366	290	103	1	0	1
24	684	369	315	64	604	304	300	104	0	0	0
25~29歳	3,824	1,979	1,845	65~69歳	2,452	1,237	1,215	105~109歳	1	0	1
25	683	384	299	65	502	236	266	105	1	0	1
26	746	380	366	66	417	216	201	106	0	0	0
27	797	394	403	67	528	286	242	107	0	0	0
28	796	409	387	68	530	261	269	108	0	0	0
29	802	412	390	69	475	238	237	109	0	0	0
30~34歳	4,192	2,166	2,026	70~74歳	2,002	956	1,046	110~114歳	0	0	0
30	893	461	432	70	409	186	223	110	0	0	0
31	889	473	416	71	393	196	197	111	0	0	0
32	832	419	413	72	421	198	223	112	0	0	0
33	814	426	388	73	413	213	200	113	0	0	0
34	764	387	377	74	366	163	203	114	0	0	0
35~39歳	3,342	1,731	1,611	75~79歳	1,756	774	982	合計	49,648	24,785	24,863
35	720	370	350	75	400	180	220	平均年齢	40.6	39.3	40.6
36	720	376	344	76	361	166	195				
37	704	354	350	77	329	134	195				
38	594	302	292	78	350	152	198				
39	604	329	275	79	316	142	174				

(注)平成17年3月31日現在である。

15. 外国人登録人口

資料:外国人登録台帳

市町村名	旧野洲町				旧中主町			
	世帯数	人口			世帯数	人口		
		総数	男	女		総数	男	女
平成12年	129	299	142	157	35	70	34	36
平成13年	142	320	155	165	36	68	30	38
平成14年	162	346	179	167	41	70	28	42
平成15年	160	343	165	178	41	62	24	38
市町村名	野 洲 市							
平成16年	289	450	211	239	-	-	-	-
平成17年	303	462	236	226	-	-	-	-

(注)各年12月31日現在

16. 外国人登録国籍別人口

資料:外国人登録台帳(単位:人)

国籍別	平成16年	平成17年
ブラジル	88	80
カナダ	X	X
中国	76	106
フランス	X	X
ドイツ	X	-
インド	X	X
インドネシア	X	X
韓国・朝鮮	184	181
ラトビア	X	X
マレーシア	-	-
ニュージーランド	X	X
ペルー	X	X
フィリピン	56	48
ルーマニア	-	X
ロシア	-	X
スリランカ	X	X
スイス	X	-
タイ	X	X
英国	-	-
米国	X	X
無国籍	X	X
総合計	450	462

(注)平成17年12月31日現在

19. 産業別従業者数(男女別15歳以上)

資料: 事業所統計調査および事業所・企業統計調査

市町村	旧野洲町							
	昭和61年		平成3年		平成8年		平成13年	
	事業所数	従業者数	事業所数	従業者数	事業所数	従業者数	事業所数	従業者数
総数	1,274	13,595	1,482	17,362	1,474	18,470	1,437	21,140
農林水産業	7	64	7	51	9	46	4	8
非農林水産業	1,267	13,531	1,475	17,311	1,465	18,424	1,433	21,132
鉱業	3	18	2	9	1	5	1	10
建設業	153	892	165	960	154	1,036	149	1,010
製造業	150	6,029	154	7,858	144	5,888	134	7,679
電気等・熱供給業	2	42	2	40	2	43	2	33
運輸・通信業	36	754	43	1,128	41	1,640	59	1,696
卸売・小売業・飲食店	455	2,293	504	2,793	527	3,586	499	3,754
金融・保険業	9	137	16	219	12	167	16	146
不動産業	85	357	99	204	94	190	91	179
サービス業	367	2,780	483	3,830	482	5,612	473	6,286
公務	7	229	7	270	8	257	9	339

市町村	旧中主町							
	昭和61年		平成3年		平成8年		平成13年	
	事業所数	従業者数	事業所数	従業者数	事業所数	従業者数	事業所数	従業者数
総数	466	2,723	489	3,062	517	3,699	501	4,018
農林水産業	1	5	1	1	3	34	4	46
非農林水産業	465	2,718	488	3,061	514	3,665	497	3,972
鉱業	0	0	0	0	0	0	0	0
建設業	109	511	111	513	105	533	99	453
製造業	73	924	88	1,144	94	1,483	82	1,350
電気等・熱供給業	3	30	2	31	2	35	2	35
運輸・通信業	5	43	6	50	8	91	8	112
卸売・小売業・飲食店	153	522	147	554	153	640	137	951
金融・保険業	4	45	5	46	6	45	6	41
不動産業	0	0	3	5	15	24	23	34
サービス業	112	537	119	581	124	678	133	822
公務	6	106	7	137	7	136	7	174

(注) 1. 「電気等・熱供給業」とは、電気・ガス・熱供給・水道業をいう。

2. 各年10月1日現在

20. 従業者規模別事業所数および従業者数

資料: 事業所統計調査および事業所・企業統計調査

市町村	旧野洲町							
	昭和61年		平成3年		平成8年		平成13年	
	事業所数	従業者数	事業所数	従業者数	事業所数	従業者数	事業所数	従業者数
総数	1,235	12,735	1,442	16,513	1,429	17,598	1,428	20,801
1~4人	809	1,674	907	1,885	848	1,747	834	1,779
5~9人	224	1,458	275	1,814	281	1,847	264	1,735
10~29人	143	2,146	186	2,882	214	2,304	225	3,424
30人以上	59	7,457	74	9,932	86	11,700	105	13,863

市町村	旧中主町							
	昭和61年		平成3年		平成8年		平成13年	
	事業所数	従業者数	事業所数	従業者数	事業所数	従業者数	事業所数	従業者数
総数	447	2,453	470	2,757	497	3,369	481	3,633
1~4人	325	703	325	695	337	688	320	659
5~9人	74	492	83	520	89	561	90	586
10~29人	39	656	52	803	50	766	52	822
30人以上	9	602	10	739	21	1,354	19	1,566

(単位: 事業所・人)

2.1. 専業兼業別農家数

資料：農林業センサス

市町村名	旧野洲町				旧中主町			
	農家数(戸)				農家数(戸)			
	区分	総数	販売農家			総数	販売農家	
専業			第1種兼業	第2種兼業	専業		第1種兼業	第2種兼業
昭和55年	1,532	23	154	1,355	1,418	43	124	1,251
昭和60年	1,442	23	77	1,342	1,348	47	98	1,203
平成 2年	1,270	45	31	1,194	1,230	41	52	1,137
平成 7年	1,096	45	82	969	1,103	48	67	988
平成12年	807	46	31	730	882	59	71	752
平成17年	699	58	16	625	683	60	36	587
野 洲 市								
平成17年	1,382	118	52	1,212	-	-	-	-

(注) 1. 平成12年に区分見直し

2. 販売農家は、経営耕地面積が30a以上または農産物販売金額50万円以上の農家

2.2. 経営耕地面積

資料：農林業センサス

市町村名	旧野洲町				旧中主町			
	耕地面積(ha)				耕地面積(ha)			
	区分	総数	田	畑	樹園地	総数	田	畑
平成 2年								
平成 7年	1,008.37	963.63	38.02	6.72	1,214.01	1,128.69	83.58	1.74
平成12年	962.95	924.38	34.51	4.06	1,177.14	1,099.94	75.03	2.17
平成17年	886.83	857.46	25.64	3.73	1,015.29	958.40	55.45	1.44
野 洲 市								
平成17年	1,902.12	1,815.86	81.09	5.17	-	-	-	-

(注) 1. 平成12年に区分見直し

2. 販売農家は、経営耕地面積が30a以上または農産物販売金額50万円以上の農家

2.3. 経営耕地面積規模別

資料：農林業センサス(単位：戸)

市町村名	旧野洲町									旧中主町									
	区分	総数	0.1	0.1	0.3	0.5	1.0	1.5	2.0	2.5	総数	0.1	0.1	0.3	0.5	1.0	1.5	2.0	2.5
			ha未	~	~	~	~	~	~	~		ha未	~	~	~	~	~	~	~
昭和55年	1,532	24	276	247	508	307	123	32	15	1,418	22	164	196	432	404	160	35	5	
昭和60年	1,442	31	260	211	470	295	115	37	23	1,348	24	147	175	378	405	155	46	18	
平成 2年	1,270	3	208	207	397	283	105	36	31	1,230	-	134	149	353	346	166	50	32	
平成 7年	1,096	1	198	188	331	199	96	36	47	1,103	2	100	142	317	307	162	43	30	
平成12年	994	-	188	158	304	180	78	35	51	990	-	110	119	273	268	127	44	49	
平成17年	711	-	11	136	250	165	50	52	47	702	-	14	90	211	199	89	56	43	
野 洲 市																			
平成17年	1,413	-	25	226	461	364	139	108	90										

(注) 平成12年に区分見直し

2.4. 農作物作付面積および収穫量

資料: 作物統計調査・野菜出荷統計調査(単位: ha・t)

市町村名	旧野洲町									
	平成12年		平成13年		平成14年		平成15年		平成16年	
	面積	収穫	面積	収穫	面積	収穫	面積	収穫	面積	収穫
水 稻	778	4,190	778	4,190	747	3,950	736	3,950	709	3,890
小 麦	209	803	209	803	250	848	250	1,070	255	737
かんしょ	3	50	3	50	3	50	3	50	2	31
大 豆	110	222	110	222	163	350	171	374	158	259
小 豆	2	1	2	1	2	2	1	1	1	1
きゅうり	6	212	6	212	6	194	5	172	5	174
な す	4	62	4	62	4	62	4	63	4	56
トマト	2	32	2	32	2	31	2	29	2	30
キャベツ	2	54	2	54	2	57	2	56	2	55
ほうれんそう	2	16	2	16	2	17	2	15	2	15
はくさい	3	76	3	76	3	79	3	74	3	79
だいこん	4	123	4	123	4	124	4	115	4	132
たまねぎ	2	49	2	49	2	51	2	53	2	51
にんじん	3	32	3	32	3	32	3	32	3	35
ばれいしょ	5	61	5	61	5	58	5	61	5	67

市町村名	旧中主町									
	平成12年		平成13年		平成14年		平成15年		平成16年	
	面積	収穫	面積	収穫	面積	収穫	面積	収穫	面積	収穫
水 稻	911	4,980	865	4,640	844	4,580	845	4,190	847	4,670
小 麦	232	831	306	1,030	313	1,380	327	759	320	915
大 豆	119	208	177	356	202	455	215	344	236	396
きゅうり	4	164	4	149	4	144	4	140	4	140
な す	4	55	4	57	4	58	4	53	4	55
トマト	5	161	5	161	4	140	4	125	4	127
キャベツ	4	110	4	110	4	119	5	136	5	126
ほうれんそう	5	58	4	49	4	45	4	40	4	40
ね ぎ	2	35	2	37	2	37	2	51	2	50
はくさい	3	82	3	85	3	81	3	84	3	81
だいこん	5	145	5	148	5	141	5	153	5	154
たまねぎ	2	49	2	51	2	53	2	49	2	51
にんじん	1	21	1	21	1	23	1	19	1	21
すいか	1	22	1	24	1	25	1	22	1	23
ばれいしょ	6	71	6	68	6	71	6	74	6	74

2.5. 農地の移動状況

資料: 農業委員会

市町村名 区 分	旧野洲町						野洲市	
	平成14年		平成15年		平成16年		平成17年	
	件数	面積(a)	件数	面積(a)	件数	面積(a)	件数	面積(a)
総 数	88	985	59	799	69	787	130	1,845
農地の権利移動 (第3条第1項)	32	626	24	580	27	473	48	1,236
市街化調整区域の自己農地 の転用 (第4条第1項)	4	8	5	31	7	25	5	25
市街化調整区域の権利移動を 伴う転用 (第5条第1項)	17	125	7	83	9	40	24	107
市街化区域の自己農地の 転用 (第4条第1項第5号)	20	106	16	65	10	72	25	279
市街化区域の権利移動を伴う転 用 (第5条第1項第3号)	15	120	7	40	16	177	28	198
公共用地								

市町村名 区 分	旧中主町					
	平成14年		平成15年		平成16年	
	件数	面積(a)	件数	面積(a)	件数	面積(a)
総 数	52	673	52	963	37	471
農地の権利移動 (第3条第1項)	27	561	39	922	22	397
市街化調整区域の自己農地 の転用 (第4条第1項)	5	27	4	17	6	22
市街化調整区域の権利移動を 伴う転用 (第5条第1項)	13	50	5	12	8	46
市街化区域の自己農地の 転用 (第4条第1項第5号)	3	18			0	0
市街化区域の権利移動を伴う転 用 (第5条第1項第3号)	4	17	4	12	1	6
公共用地						

26. 漁業経営体階層別経営体数

資料: 漁業センサス

市町村名	旧中主町										
	区分	総数	漁船 非使用	無動力 船使用	船外機付 船使用	動力船使用				魚類 養殖	真珠・母 貝養殖
						1t未満	1~ 2.99t	3~ 4.99T	5t 以上		
平成5年	10	-	-	-	-	1	6	3	-	-	
平成10年	8	-	-	-	-	2	5	1	-	-	
平成15年	8	-	-	2	-	4	2	-	-	-	

27. 漁業経営組織別経営体数

資料: 漁業センサス

市町村名	旧中主町						
	区分	個人	会社	漁業協 同組合	漁協生 産組合	共同経営	官公庁・ 学校・ 試験場
平成5年	10	-	-	-	-	-	-
平成10年	8	-	-	-	-	-	-
平成15年	8	-	-	-	-	-	-

28. 漁業種類別の経営体数

資料: 漁業センサス

市町村名	旧中主町			
	区分	総数(実数)	網漁業	その他の漁業
平成5年	10	11	-	-
平成10年	8	15	-	-
平成15年	8	12	-	-

29. 漁業従事者数

資料: 漁業センサス

市町村名	旧中主町				
	従事者数				
	区分	総数	家族	雇用者	男
平成5年	19	19		10	9
平成10年	15	13	2	11	4
平成15年	16	15	1	10	6

30. 工業の推移

資料: 工業統計調査

市町村名	旧野洲町					
区分	事業所数	従業者数 (人)	現金給与総額 (万円)	原材料使用 額等(万円)	製造品出荷 額等(万円)	付加価値額(29 人以下は粗付加 価値額)(万円)
平成12年	99	8,343	4,793,679	30,060,591	43,939,674	12,427,391
平成13年	91	9,082	5,017,659	30,638,269	44,897,730	13,253,184
平成14年	82	8,895	5,316,963	28,362,054	42,256,920	11,784,877
平成15年	88	7,906	4,440,532	19,201,235	35,397,760	13,356,064

市町村名	旧中主町					
区分	事業所数	従業者数 (人)	現金給与総額 (万円)	原材料使用 額等(万円)	製造品出荷 額等(万円)	付加価値額(29 人以下は粗付加 価値額)(万円)
平成12年	51	1,554	535,638	1,748,133	2,880,835	916,917
平成13年	52	1,494	550,112	1,590,639	2,753,645	973,359
平成14年	50	1,508	598,358	1,427,005	2,444,569	876,564
平成15年	52	1,471	545,470	1,273,375	2,458,428	1,038,199

市町村名	野洲市					
区分	事業所数	従業者数 (人)	現金給与総額 (万円)	原材料使用 額等(万円)	製造品出荷 額等(万円)	付加価値額(29 人以下は粗付加 価値額)(万円)
平成16年	129	8,862	5,067,553	20,659,136	36,199,843	14,169,326

(注) 各数値は、原則として従業者4人以上の事業所についての集計値

31. 産業(中分類)別事業所・従業者および現金給与額・製造品出荷額等

(1)平成15年度

資料:工業統計調査

区分	事業所数				従業者数(人)			現金給与総額 (万円)
	合計	会社	組合	個人	合計	常用	個人家族	
総数	140	114	-	26	9,377	9,341	36	4,986,002
食料品	16	13	-	3	1,232	X	X	313,013
飲料・飼料	1	1	-	-	X	X	-	X
繊維工業	5	5	-	-	253	253	-	113,238
衣服	9	3	-	6	81	72	9	10,563
木材・木製品	4	4	-	-	X	X	-	X
家具・装備品	2	2	-	-	X	X	-	X
パルプ・紙	8	8	-	-	150	150	-	41,367
出版・印刷	3	3	-	-	X	X	-	X
化学工業	6	6	-	-	387	387	-	293,155
石油・石炭	1	1	-	-	X	X	-	X
プラスチック	14	9	-	5	373	X	X	147,818
ゴム製品	1	1	-	-	X	X	-	X
皮革	-	-	-	-	-	-	-	-
窯業・土石	7	6	-	1	X	X	-	X
鉄鋼業	2	1	-	1	X	X	X	X
非鉄金属	2	1	-	1	X	X	X	X
金属製品	14	11	-	3	548	X	-	262,697
一般機器	20	19	-	1	1,361	X	X	698,983
電気機器	2	1	-	1	X	X	X	X
情報通信機械	3	3	-	-	1,013	1,013	-	783,269
電子・デバイス	6	6	-	-	X	X	-	X
輸送機器	6	4	-	2	X	X	X	X
精密機器	4	4	-	-	X	X	-	X
その他	4	2	-	2	X	X	X	X

(2)平成16年度

資料:工業統計調査

区分	事業所数				従業者数(人)			現金給与総額 (万円)
	合計	会社	組合	個人	合計	常用	個人家族	
総数	129	111	-	18	8,862	8,841	21	5,067,553
食料品	13	10	-	3	1,008	1,004	4	250,297
飲料・飼料	1	1	-	-	5	5	-	X
繊維工業	5	5	-	-	250	250	-	109,600
衣服	5	3	-	2	59	58	1	8,390
木材・木製品	4	4	-	-	24	24	-	9,165
家具・装備品	2	2	-	-	14	14	-	X
パルプ・紙	8	8	-	-	149	149	-	40,498
出版・印刷	3	3	-	-	19	19	-	4,944
化学工業	7	7	-	-	561	561	-	316,455
石油・石炭	1	1	-	-	6	6	-	X
プラスチック	13	9	-	4	386	382	4	154,398
ゴム製品	1	1	-	-	125	125	-	X
皮革	-	-	-	-	-	-	-	-
窯業・土石	7	6	-	1	224	224	-	109,280
鉄鋼業	1	1	-	-	11	11	-	X
非鉄金属	2	1	-	1	11	10	1	X
金属製品	14	12	-	2	497	491	6	248,409
一般機器	19	18	-	1	1,421	1,420	1	832,092
電気機器	1	1	-	-	319	319	-	X
情報通信機械	3	3	-	-	641	641	-	683,776
電子・デバイス	6	6	-	-	2,794	2,794	-	2,044,733
輸送機器	5	3	-	2	104	103	1	21,532
精密機器	4	4	-	-	190	190	-	78,101
その他	4	2	-	2	44	41	3	12,590

(注)従業者4人以上の事業所についての集計値

資料:工業統計調査

原材料使用額等(万円)	製造品出荷額等(万円)				付加価値額(29人以上は粗付加価値額)(万円)
	合計	製造品出荷額	加工賃収入額	修理料収入額	
20,474,610	37,856,188	X	X	X	14,394,263
663,170	1,316,798	1,006,769	310,029	-	550,214
X	X	X	X	-	X
401,598	594,025	445,170	148,855	-	172,899
14,856	29,272	18,113	11,159	-	12,710
X	X	X	X	-	X
X	X	X	X	-	X
74,265	147,315	137,256	10,059	-	68,664
X	X	X	X	-	X
1,431,959	6,991,671	6,980,951	10,720	-	5,280,691
X	X	X	-	-	X
461,852	1,016,503	989,905	26,598	-	502,366
X	X	X	-	-	X
-	-	-	-	-	-
X	X	X	28,502	-	X
X	X	X	X	-	X
X	X	X	X	-	X
617,745	1,910,564	1,850,853	59,711	-	1,209,663
3,604,881	6,565,238	6,486,658	78,580	-	1,970,623
X	X	-	X	-	X
10,330,390	13,474,724	X	-	X	2,716,218
X	X	4,017,500	X	-	X
X	X	X	9,844	-	X
X	X	X	-	X	X
X	X	X	103	-	X

資料:工業統計調査

原材料使用額等(万円)	製造品出荷額等(万円)				付加価値額(29人以上は粗付加価値額)(万円)
	合計	製造品出荷額	加工賃収入額	修理料収入額	
20,659,136	36,199,843	35,432,465	754,306	13,072	14,169,326
609,160	1,094,003	1,035,528	58,475	-	416,712
X	X	X	X	-	X
379,023	574,031	432,752	141,279	-	172,352
9,513	20,162	13,707	6,455	-	10,143
22,338	48,365	36,692	11,673	-	24,788
X	X	X	X	-	X
78,915	153,826	143,767	10,059	-	72,323
4,087	11,939	11,087	852	-	7,478
1,531,031	8,095,970	7,922,505	173,465	-	6,229,535
X	X	X	-	-	X
463,718	1,018,629	991,924	26,705	-	482,609
X	X	X	-	-	X
-	-	-	-	-	-
294,499	609,122	606,816	2,306	-	286,208
X	X	X	X	-	X
X	X	X	X	-	X
694,616	2,107,810	2,025,298	82,512	-	1,333,007
5,711,222	7,842,055	7,726,089	115,966	-	2,297,990
X	X	X	-	-	X
8,054,511	8,805,237	8,791,632	3,373	10,232	842,276
2,436,255	4,985,979	4,885,198	100,781	-	1,613,152
33,224	86,352	70,998	15,114	240	40,987
110,068	289,206	286,606	-	2,600	168,037
11,479	28,515	27,515	1,000	-	16,225

3 2 . 工業用地および工業用水使用量の推移 (従業員30人以上の事業所)

(1) 工業用地

資料:工業統計調査

市町村名	旧野洲町			
区 分	事業所数	工業用地 (m ²)		
		敷地面積	建築面積	延建築面積
平成12年	36	1,370,424	355,984	574,437
平成13年	36	1,393,837	388,312	634,017
平成14年	35	1,368,515	391,975	632,548
平成15年	32	1,074,296	318,629	504,147

市町村名	旧中主町			
区 分	事業所数	工業用地 (m ²)		
		敷地面積	建築面積	延建築面積
平成12年	12	193,530	58,967	67,352
平成13年	13	216,993	68,436	81,089
平成14年	12	209,514	67,399	79,850
平成15年	11	184,135	59,409	72,187

市町村名	野洲市			
区 分	事業所数	工業用地 (m ²)		
		敷地面積	建築面積	延建築面積
平成16年	41	1,252,203	374,248	570,457

(2) 工業用水使用量

市町村名	旧野洲町					
区 分	水源別工業用水量 (m ³)					
	合 計	工業用水道	上水道	井戸水	その他	回収水
平成12年	208,240	3,519	2,607	12,622	-	189,492
平成13年	141,854	7,916	2,352	11,274	50	120,262
平成14年	101,931	8,550	2,241	10,871	40	80,229
平成15年	66,920	8,452	4,238	4,840	204	49,186

市町村名	旧中主町					
区 分	水源別工業用水量 (m ³)					
	合 計	工業用水道	上水道	井戸水	その他	回収水
平成12年	3,576	-	408	368	-	2,800
平成13年	3,944	-	478	466	-	3,000
平成14年	4,023	-	521	502	-	3,000
平成15年	786	-	415	171	-	200

市町村名	野洲市					
区 分	水源別工業用水量 (m ³)					
	合 計	工業用水道	上水道	井戸水	その他	回収水
平成16年	69,068	8,206	2,633	7,327	223	50,679

33. 商業の推移

資料: 商業統計調査

市町村名	旧野洲町					
	商店数		従業者数		年間商品販売額	
	実数(店)	対前回増減率(%)	実数(人)	対前回増減率(%)	実数(万円)	対前回増減率(%)
昭和63年	347	-	1,727	-	3,387,426	-
平成3年	390	12.4	1,861	7.8	5,135,037	51.6
平成6年	362	7.2	1,893	1.7	5,499,862	7.1
平成9年	337	6.9	1,977	4.4	5,047,374	8.2
平成11年	361	7.1	2,437	23.3	6,090,880	20.7
平成14年	350	3.0	2,611	7.1	6,770,745	11.2

市町村名	旧中主町					
	商店数		従業者数		年間商品販売額	
	実数(店)	対前回増減率(%)	実数(人)	対前回増減率(%)	実数(万円)	対前回増減率(%)
昭和63年	127	-	434	-	751,034	-
平成3年	132	3.9	453	4.4	1,032,549	37.5
平成6年	136	3.0	539	19.0	1,005,751	2.6
平成9年	124	8.8	523	3.0	1,088,907	8.3
平成11年	127	2.4	778	48.8	1,088,504	0.0
平成14年	115	9.4	814	4.6	917,033	15.8

(注) 飲食店は除く。

34. 産業別商業の推移

資料: 商業統計調査

市町村名	旧野洲町					
	商店数(店)					
	昭和63年	平成3年	平成6年	平成9年	平成11年	平成14年
総数	347	390	362	337	361	350
卸売業計	61	79	62	50	57	60
小売業計	286	311	300	287	304	290
各種商品	1	2	1	2	1	4
織物・衣服・身の回品	28	35	36	32	33	31
飲食料品	107	112	102	95	96	95
自動車・自転車	25	29	24	27	27	29
家具・じゅう器・ 家庭用機械器具	38	40	32	30	36	33
その他	87	93	105	101	111	98

市町村名	旧中主町					
	商店数(店)					
	昭和63年	平成3年	平成6年	平成9年	平成11年	平成14年
総数	127	132	136	124	127	115
卸売業計	12	13	10	12	16	8
小売業計	115	119	126	112	111	107
各種商品	-	-	-	-	-	-
織物・衣服・身の回品	10	9	10	6	7	6
飲食料品	46	49	44	41	40	40
自動車・自転車	7	9	9	9	9	8
家具・じゅう器・ 家庭用機械器具	20	21	22	16	14	16
その他	32	31	41	40	41	37

(注) 飲食店は除く。

3.5. 産業小分類別商店数・従業者数等

資料：平成14年商業統計調査

市区町村名		旧野洲町			
区	分	商店数 (店)	従業者数 (人)	年間販売額 (万円)	売場面積 (㎡)
総	卸 売 業	350	2,611	6,770,745	36,222
	各種商品	60	509	4,031,014	-
	繊維・衣服等	3	8	14,688	-
	繊維品	1	1	×	-
	衣服・身の回り品	2	7	×	-
	飲食料品	10	73	846,311	-
	農産物・水産物	2	22	×	-
	食料・飲料	8	51	×	-
	建築材料・鉱物・金属材料等	23	235	1,491,527	-
	建築材料	13	77	617,748	-
	化学製品	5	38	412,550	-
	鉱物・金属材料	4	118	×	-
	再生資源	1	2	×	-
	機械器具	14	128	1,439,938	-
	一般機械器具	7	40	218,832	-
	自動車	2	9	×	-
	電気機械器具	3	25	649,640	-
	その他機械器具	2	54	×	-
	その他	10	65	238,550	-
	家具・建具・じゅう器等	5	45	171,907	-
	医薬品・化粧品等	2	6	×	-
	他に分類されない卸売業	3	14	×	-
小	売 業	290	2,102	2,739,731	36,222
	各種商品	4	283	503,007	13,594
	織物・衣服・身の回り品	31	98	112,608	3,568
	呉服・服地・寝具	10	33	32,690	759
	男子服	6	19	16,582	456
	婦人・子供服	7	27	49,779	1,773
	靴・履物	4	9	9,432	389
	その他の織物・衣服・身の回り品	4	10	4,125	191
	飲食料品	95	775	850,738	9,455
	各種食料品	9	190	395,161	4,905
	酒	12	34	65,355	886
	食肉	3	10	×	79
	鮮魚	2	3	×	-
	乾物	-	-	-	-
	野菜・果実	3	5	5,001	83
	菓子・パン	21	136	58,630	1,079
	米穀類	4	9	4,287	126
	その他の飲食料品	41	388	311,297	2,297
	自動車・自転車	29	151	393,640	827
	自動車	23	141	387,417	567
	自転車	6	10	6,223	260
	家具・じゅう器・家庭用機械器具	33	140	138,047	4,187
	家具・建具・畳	9	41	39,561	1,297
	機械器具	19	62	59,892	865
	その他のじゅう器	5	37	38,594	2,025
	その他の小売業	98	655	741,691	4,591
	医薬品・化粧品	17	83	114,762	1,072
	農耕用品	5	37	26,776	494
	燃料	24	147	363,966	58
	書籍・文房具	14	275	105,558	831
	スポーツ用品・がん具・娯楽用品・楽器	7	18	32,850	529
	写真機・写真材料	1	1	×	×
	時計・眼鏡・光学機械	5	17	×	×
	他に分類されない小売業	25	77	72,492	1,481

(注) 飲食店は除く。

資料:平成14年商業統計調査

市町村名		旧中主町			
区	分	商店数 (店)	従業者数 (人)	年間販売額 (万円)	売場面積 (m ²)
総	卸 売 業	115	814	917,033	8,947
	各種商品	8	43	66,835	-
	繊維・衣服等	-	-	-	-
	繊維品	1	3	×	-
	衣服・身の回り品	-	-	-	-
	飲食料品	1	3	×	-
	農産物・水産物	2	7	×	-
	食料・飲料	-	-	-	-
	建築材料・鉱物・金属材料等	2	7	×	-
	建築材料	1	1	×	-
	化学製品	1	1	×	-
	鉱物・金属材料	-	-	-	-
	再生資源	-	-	-	-
	機械器具	2	10	×	-
	一般機械器具	2	10	×	-
	自動車	-	-	-	-
	電気機械器具	-	-	-	-
	その他機械器具	-	-	-	-
	その他	2	22	×	-
	家具・建具・じゅう器等	-	-	-	-
	医薬品・化粧品等	-	-	-	-
	他に分類されない卸売業	2	22	×	-
小	売 業	107	771	850,198	8,947
	各種商品	-	-	-	-
	織物・衣服・身の回り品	6	11	7,750	222
	呉服・服地・寝具	2	2	×	×
	男子服	-	-	-	-
	婦人・子供服	4	9	×	×
	靴・履物	-	-	-	-
	その他の織物・衣服・身の回り品	-	-	-	-
	飲食料品	40	533	446,933	5,022
	各種食料品	4	390	343,568	3,558
	酒	9	19	16,745	264
	食肉	3	10	7,386	338
	鮮魚	-	-	-	-
	乾物	-	-	-	-
	野菜・果実	-	-	-	-
	菓子・パン	10	29	14,183	240
	米穀類	-	-	-	-
	その他の飲食料品	14	85	65,951	622
	自動車・自転車	8	23	32,184	131
	自動車	7	22	×	×
	自転車	1	1	×	×
	家具・じゅう器・家庭用機械器具	16	39	37,848	369
	家具・建具・畳	6	10	×	×
	機械器具	9	28	29,907	263
	その他のじゅう器	1	1	×	×
	その他の小売業	37	165	325,483	3,203
	医薬品・化粧品	4	20	33,454	828
	農耕用品	9	50	100,712	692
	燃料	5	45	118,586	66
	書籍・文房具	2	3	×	×
	スポーツ用品・がん具・娯楽用品・楽器	-	-	-	-
	写真機・写真材料	-	-	-	-
	時計・眼鏡・光学機械	2	2	×	×
	他に分類されない小売業	15	45	67,385	1,481

(注) 飲食店は除く。

36. 電灯・電力

資料:関西電力(株)

平成15年度	需要口数(各年度末)				消費量(各年度中) 千KWH			
	総数	電灯	電力	その他	総数	電灯	電力	その他
旧野洲町	20,811	18,342	2,392	77	475,451	71,920	402,573	958
旧中主町	7,392	6,067	1,291	34	73,113	22,653	50,067	393

平成16年度	需要口数(各年度末)				消費量(各年度中) 千KWH			
	総数	電灯	電力	その他	総数	電灯	電力	その他
野洲市	28,583	24,793	3,624	166	565,323	100,492	463,421	1,410

(注)電灯とは、定額電灯、従量電灯、公衆街路灯、時間帯別電灯。

電力とは、深夜電力、高圧電力、低圧電力、業務用電力、大口電力、事業用電力。

その他とは、臨時的なもの(建設工事用、臨時電灯・電力、農事用電力等)。

37. 用途別配水量

資料:水道事業所

市町村名	旧野洲町							
年度	年間配水量(千m ³)							
	有効水量							無効水量損失量(漏水他)
	有収水量	家庭用	業務用	事業所用	官公学校用	その他	無収水量	
平成12年	5,128	3,006	1,235	524	219	144	242	520
平成13年	5,037	2,975	1,235	481	202	144	256	553
平成14年	4,918	2,928	1,244	471	144	131	267	398
平成15年	4,844	2,855	1,343	391	130	125	282	424

市町村名	旧中主町					
年度	年間配水量(千m ³)					
	有効水量					その他
	有収水量	家庭用	業務用	官公学校用	その他	
平成12年	1,603	1,258	163	63	119	
平成13年	1,613	1,233	172	60	147	
平成14年	1,603	1,224	180	61	138	
平成15年	1,569	1,211	172	51	134	

市町村名	野洲市							
年度	年間配水量(千m ³)							
	有効水量							無効水量損失量(漏水他)
	有収水量	家庭用	業務用	事業所用	官公学校用	その他	無収水量	
平成16年	6,515	3,476	1,525	381	148	223	762	984
平成17年	6,545	4,378	1,527	347	123	170	429	645

(注)年度未現在

38. 下水道普及状況

資料: 下水道課

市町村名	旧野洲町						
区分	整備済面積 (ha)	処理区域面積 (ha)	行政区域内人口 (人) (A)	処理区域内人口 (人) (B)	水洗化人口 (人) (C)	普及率 (B/A)(%)	水洗化率 (C/B)(%)
平成12年度	720.8	717.1	36,503	33,831	30,086	92.7	88.9
平成13年度	808.5	797.8	36,626	35,262	32,451	96.3	92.0
平成14年度	889.5	838.3	37,104	35,669	33,632	96.1	94.3
平成15年度	916.1	916.1	37,200	35,669	34,958	95.9	98.0

市町村名	旧中主町						
区分	整備済面積 (ha)	処理区域面積 (ha)	行政区域内人口 (人) (A)	処理区域内人口 (人) (B)	水洗化人口 (人) (C)	普及率 (B/A)(%)	水洗化率 (C/B)(%)
平成12年度	296.0	296.0	12,161	12,100	11,030	99.5	91.2
平成13年度	298.0	298.0	12,162	12,108	11,227	99.6	92.7
平成14年度	298.0	298.0	12,204	12,143	11,427	99.5	94.1
平成15年度	298.0	298.0	12,173	12,114	11,523	99.5	95.1

市町村名	野洲市						
区分	整備済面積 (ha)	処理区域面積 (ha)	行政区域内人口 (人) (A)	処理区域内人口 (人) (B)	水洗化人口 (人) (C)	普及率 (B/A)(%)	水洗化率 (C/B)(%)
平成16年度	1,214.1	1,214.1	49,648	49,093	47,561	98.9	96.9
平成17年度	1,216.0	1,216.0	49,831	49,539	47,143	99.4	95.2

(注) 各年度未現在

39. 都市計画区域の用途別面積

区域区分	資料: 都市計画課		
	総面積	市街化区域	市街化調整区域
面積	6,145.0 ha	749.7 ha	5,395.3 ha
比率	100 %	12 %	88 %

用途地域	資料: 都市計画課			
用途地域	面積(ha)	比率(%)	建蔽 / 容積率(%)	
第1種低層住居専用地	14.8	2.0	50	80
	38.6	5.1	60	100
第2種低層住居専用地				
第1種中高層住居専用地	100.0	13.3	60	200
第2種中高層住居専用地	168.8	22.5	60	200
第1種住居地	62.3	8.3	60	200
第2種住居地	15.5	2.1	60	200
準住居地	5.4	0.7	60	200
近隣商業地	44.2	5.9	80	200
	1.2	0.2	80	300
商業地	13.8	1.8	80	400
準工業地	44.1	5.9	60	200
工業地	186.5	24.9	60	200
工業専用地	54.5	7.3	60	200

40. 市営住宅の状況

資料: 都市計画課

	建設年度	戸数	一戸当たり床面積(m ²)	間取り
妙光寺団地	昭和34年度	3	28.7	2K
駅前団地	昭和36年度	6	35.7	2K
	昭和36年度	2	29.7	2K
永原第1団地	(1号棟) 平成8年度	16	69.3	3DK
	(2号棟) 平成11年度	24	69.3	3DK
	(3号棟) 平成13年度	12	58.2	2DK
	(3号棟) 平成13年度	16	69.3	3DK
新上屋団地	昭和39年度	8	31.4	2K
	昭和39年度	0	36.5	2K
	昭和40年度	8	31.4	2K
	昭和40年度	8	36.5	2K
	(1号棟) 平成12年度	8	63.0	2DK
	(1号棟) 平成12年度	8	71.6	3DK
	(2号棟) 平成14年度	8	63.0	2DK
	(2号棟) 平成14年度	8	71.6	3DK
	(3号棟) 平成16年度	8	63.0	2DK
	(3号棟) 平成16年度	8	71.7	3DK
永原第2団地	(1号棟) 昭和44年度	24	39.9	2DK
	(2号棟) 昭和45年度	16	39.6	2DK
	(3号棟) 昭和46年度	16	39.6	2DK
	(4号棟) 昭和48年度	16	43.3	2DK
小篠原団地	平成元年度	18	60.5	3DK
	平成元年度	12	57.9	3DK
和田団地	平成16年度	3	64.5	2DK
	平成16年度	12	70.8	3DK
吉地団地	(1号棟) 平成9年度	18	71.8	3DK
	(2号棟) 平成12年度	12	58.6	2DK
	(3号棟) 平成15年度	12	61.2	2DK
木部団地	昭和41年度	4	31.4	2K
	昭和42年度	7	36.5	2K
	昭和42年度	12	31.4	2K
堤団地	昭和28年度	1	28.1	2K
井口団地	昭和29年度	5	28.6	2K
北比江団地(改良住宅)	昭和55年度	2	101.85	5LDK
	昭和57年度	2	102.26	5LDK
合計		343		

(注) 平成18年3月31日現在

41. 公園・遊園地

資料:市街地整備課(都市公園) 環境課(自然公園)

区 分	都市公園						自然公園	
	住区基幹公園		都市基幹公園		その他の公園		園数	面積(m ²)
	園数	面積(m ²)	園数	面積(m ²)	園数	面積(m ²)		
平成16年度	11	27,700	1	143,000	3	79,600	2	8,690,000
平成17年度	11	27,700	1	143,000	4	117,600	2	8,690,000

(注) 各年度3月末現在

42. 道路

資料:道路河川課

区 分	総 数	国 道		県 道		市 道	
	延長(m)	延長(m)	舗装率(%)	延長(m)	舗装率(%)	延長(m)	舗装率(%)
平成15年度	396,547	7,693	100.0	53,743	99.9	335,111	94.7
平成16年度	400,352	7,693	100.0	53,964	99.9	338,695	94.6

(注) 道路の延長には橋梁の延長を含む。

舗装率(舗装道路延長÷全道路延長×100)。

数値は旧野洲町と旧中主町を合算した数値である。

43. 橋梁

資料:道路河川課

区 分	総 数		国 道		県 道		市 道	
	橋数	延長(m)	橋数	延長(m)	橋数	延長(m)	橋数	延長(m)
平成15年度	430	4,106	14	281	86	1,856	330	1,969
平成16年度	435	4,187	15	316	85	1,852	335	2,019

(注) 市道数値は、「公共施設状況調査」による実延長等。

数値は旧野洲町と旧中主町を合算した数値である。

4.4. 用途別家屋の状況(木造)

資料: 税務課(固定資産税概要調書)

市町村名		旧野洲町										
		総数	専用住宅	共同住宅 寄宿舍	併用 住宅	農家住宅	旅館・ 料亭	事務所・ 店舗	病院	工場・ 倉庫	土蔵	付属家
平成14年	棟数(戸)	11,610	7,140	40	350	1,095	-	145	7	309	37	2,487
	床面積(m ²)	968,601	738,136	9,257	35,358	93,337	-	9,488	895	20,362	1,113	60,655
平成15年	棟数(戸)	11,628	7,246	41	347	1,074	-	147	7	310	39	2,417
	床面積(m ²)	979,060	751,240	9,278	35,222	91,740	-	9,857	895	20,550	1,177	59,101

市町村名		旧中主町										
		総数	専用住宅	共同住宅 寄宿舍	併用 住宅	農家住宅	旅館・ 料亭	事務所・ 店舗	病院	工場・ 倉庫	土蔵	付属家
平成14年	棟数(戸)	5,931	3,433	2	379	377	2	47	4	986	93	608
	床面積(m ²)	534,981	399,717	387	35,139	50,473	307	3,133	324	38,493	2,089	4,919
平成15年	棟数(戸)	5,942	3,466	4	379	376	2	46	4	972	93	600
	床面積(m ²)	540,611	405,729	607	34,949	50,622	307	3,248	324	37,816	2,094	4,915

市町村名		野洲市										
		総数	専用住宅	共同住宅 寄宿舍	併用 住宅	農家住宅	旅館・ 料亭	事務所・ 店舗	病院	工場・ 倉庫	土蔵	付属家
平成16年	棟数(戸)	17,576	10,847	45	718	1,418	2	192	11	1,257	134	2,952
	床面積(m ²)	1,537,358	1,178,629	9,885	69,627	140,158	307	13,093	1,219	57,995	3,331	63,114
平成17年	棟数(戸)	17,537	10,917	43	713	1,435	2	187	11	1,253	135	2,841
	床面積(m ²)	1,549,615	1,194,968	10,059	68,967	138,714	307	12,934	1,219	57,931	3,352	61,164

(注) 各年1月1日現在

45. 自動車保有台数

(単位:台) 資料:近畿運輸局滋賀陸運支局

市町村名		旧野洲町							
年度	貨物			乗合自動車	乗用		特殊用途	大型特殊	合計
	普通	小型四輪	被牽引車		普通	小型			
平成14年	934	1,150	35	47	4,613	8259	457	49	15,544
平成15年	908	1,137	32	45	4,832	8286	477	50	15,767
平成16年	915	1,117	31	44	4,993	8185	464	47	15,796

市町村名		旧中主町							
年度	貨物			乗合自動車	乗用		特殊用途	大型特殊	合計
	普通	小型四輪	被牽引車		普通	小型			
平成14年	263	456	2	87	1,659	2,555	141	7	5,170
平成15年	261	446	3	81	1,714	2,524	135	7	5,171
平成16年	250	435	2	78	1,739	2,467	136	7	5,114

市町村名		野洲市							
年度	貨物			乗合自動車	乗用		特殊用途	大型特殊	合計
	普通	小型四輪	被牽引車		普通	小型			
平成17年	1,155	1,515	34	113	6,930	10,668	594	55	21,064

(注) 各年3月31日現在

46. 年度別軽自動車登録台数

(単位:台) 資料:税務課

市町村名		旧野洲町												
年度	原動機付き自転車			ミニ力一	軽二輪	軽三輪	軽四輪貨物		軽四輪乗用		自動二輪	小型特殊	農耕用	合計
	50cc以下	50~90cc	91~125cc				営業用	家用	営業用	家用				
平成14年	2,611	196	87	-	322	-	54	2,741	-	4,243	344	33	1,401	12,032
平成15年	2,524	205	88	-	340	1	56	2,656	-	4,582	353	34	1,340	12,179
平成16年	2,417	185	92	2	352	1	56	2,685	-	4,993	354	37	1,267	12,441

市町村名		旧中主町												
年度	原動機付き自転車			ミニ力一	軽二輪	軽三輪	軽四輪貨物		軽四輪乗用		自動二輪	小型特殊	農耕用	合計
	50cc以下	50~90cc	91~125cc				営業用	家用	営業用	家用				
平成14年	1,234	56	24	-	91	-	12	1,876	-	1,657	106	17	1,397	6,470
平成15年	1,193	55	24	-	100	-	13	1,883	-	1,818	109	19	1,505	6,719
平成16年	1,149	54	29	-	104	-	13	1,854	-	1,947	123	17	1,514	6,804

市町村名		野洲市												
年度	原動機付き自転車			ミニ力一	軽二輪	軽三輪	軽四輪貨物		軽四輪乗用		自動二輪	小型特殊	農耕用	合計
	50cc以下	50~90cc	91~125cc				営業用	家用	営業用	家用				
平成17年	3,427	229	125	5	461	1	69	4,469	-	7,320	468	55	2,691	19,320

(注) 各年4月1日現在

47. JR野洲駅乗車人員推移

(単位:人) 資料:西日本旅客鉄道株式会社京都支社

年度	定期外	定期	合計
平成12年	1,315,961	3,550,547	4,866,508
平成13年	1,318,030	3,556,833	4,874,863
平成14年	1,323,225	3,481,750	4,804,975
平成15年	1,332,972	3,500,424	4,833,396
平成16年	1,318,175	3,523,115	4,841,290

(注) 各年3月31日現在

48. 医療施設状況

資料: 草津保健所

市町村名	旧野洲町			
区分	病院	一般診療所	歯科診療所	薬局数
平成14年	2	31	15	12
平成15年	2	30	15	12

市町村名	旧中主町			
区分	病院	一般診療所	歯科診療所	薬局数
平成14年	1	5	3	1
平成15年	1	5	3	1

市町村名	野洲市			
区分	病院	一般診療所	歯科診療所	薬局数
平成16年	3	35	18	13
平成17年	3	35	18	13

(注) 各年末現在

49. 医療従事者状況

資料: 草津保健所 (単位: 人)

市町村名	旧野洲町						
区分	医師	歯科医師	薬剤師	保健師	助産師	看護師	准看護師
平成14年	58	20	58	18	11	203	64

市町村名	旧中主町						
区分	医師	歯科医師	薬剤師	保健師	助産師	看護師	准看護師
平成14年	10	4	4	7	1	59	8

市町村名	野洲市						
区分	医師	歯科医師	薬剤師	保健師	助産師	看護師	准看護師
平成16年	73	62	62	19	16	284	75

(注) 各年末現在(非常勤を含まない)

2年に一回の調査である。

50. 死因別死亡状況

資料:人口動態調査 (単位:人)

市町村名		旧野洲町											
区分	総数	悪性新生物	脳血管疾患	心疾患	肺炎及び気管支炎	腎不全	肝疾患及び肝硬変	糖尿病	高血圧性疾患	老衰	不慮の事故	自殺	その他
平成13年	202	68	30	30	18	1	2	1	1	3	18	8	22
平成14年	208	58	22	38	21	7	2	5	2	-	7	8	38
平成15年	226	67	24	37	23	4	2	4	0	5	10	12	38

市町村名		旧中主町											
区分	総数	悪性新生物	脳血管疾患	心疾患	肺炎及び気管支炎	腎不全	肝疾患及び肝硬変	糖尿病	高血圧性疾患	老衰	不慮の事故	自殺	その他
平成13年	92	29	15	18	7	0	0	0	0	5	3	2	13
平成14年	100	34	16	17	4	0	0	1	1	6	5	5	11
平成15年	106	40	13	11	11	2	0	0	0	0	3	3	23

市町村名		野洲市											
区分	総数	悪性新生物	脳血管疾患	心疾患	肺炎及び気管支炎	腎不全	肝疾患及び肝硬変	糖尿病	高血圧性疾患	老衰	不慮の事故	自殺	その他
平成16年	328	116	41	42	37	7	8	3	2	3	5	14	50

51. 定期予防注射実施状況

資料:健康推進課

市町村名	旧野洲町						旧中主町					
	平成14年度			平成15年度			平成14年度			平成15年度		
	対象者(人)	被接種者(人)	接種率(%)	対象者(人)	被接種者(人)	接種率(%)	対象者(人)	被接種者(人)	接種率(%)	対象者(人)	被接種者(人)	接種率(%)
三種混合	2,227	1,581	71.0%	2,151	1,654	76.9%	899	462	51.4%	869	477	54.9%
ポリオ	940	820	87.2%	906	814	89.8%	361	220	60.9%	385	228	59.2%
BCG接種	722	392	54.3%	690	375	54.3%	197	126	64.0%	209	114	54.5%
日本脳炎	1,867	1,691	90.6%	1,953	1,781	91.2%	731	589	80.6%	722	633	87.7%
麻疹	470	435	92.6%	453	442	97.6%	342	119	34.8%	315	110	34.9%
風疹	803	423	52.7%	485	440	90.7%	606	131	21.6%	502	128	25.5%
高齢者インフルエンザ	5,114	1,452	28.4%	5,305	2,012	37.9%	2,493	915	36.7%	2,510	1,104	44.0%

市町村名	野洲市		
種別	平成16年度		
	対象者(人)	被接種者(人)	接種率(%)
三種混合	2,555	2,099	82.2%
ポリオ	1,286	977	76.0%
BCG接種	772	772	100.0%
日本脳炎	2,701	2,165	80.2%
麻疹	643	492	76.5%
風疹	643	556	86.5%
高齢者インフルエンザ	7,816	3,570	45.7%

52. 健康診査受診状況

資料: 健康推進課

市町村名	旧野洲町							
	平成14年度				平成15年度			
	受診者数	要精密検査者数	精密検査受診者数	がん・結核発見者数	受診者数	要精密検査者数	精密検査受診者数	がん・結核発見者数
住民結核検診	3,863	2	2	0	4,209	0	0	0
胃検診	505	39	30	1	391	30	26	0
大腸がん検診	626	59	38	1	448	35	24	1
乳がん検診	396	39	31	0	346	14	13	0
子宮がん検診	745	9	8	1	608	10	9	0
基本健康診査	3,749	1,818	-	-	4,205	2,366	-	-

市町村名	旧中主町								野洲市			
	平成14年度				平成15年度				平成16年度			
	受診者数	要精密検査者数	精密検査受診者数	がん・結核発見者数	受診者数	要精密検査者数	精密検査受診者数	がん・結核発見者数	受診者数	要精密検査者数	精密検査受診者数	がん・結核発見者数
住民結核検診	2,179	2	2	0	2,185	1	1	0	6,275	0	0	0
胃検診	501	21	17	0	490	47	37	0	811	108	87	1
大腸がん検診	400	51	31	0	283	23	12	1	693	58	41	1
乳がん検診	281	4	4	0	267	6	6	0	604	67	62	4
子宮がん検診	370	4	3	0	358	3	3	1	1,038	6	4	0
基本健康診査	2,168	1,217	-	-	2,134	1,280	-	-	6,332	3,697	-	-

(単位: 人・%)

53. ごみ処理状況

資料: 野洲郡行政事務組合(環境課)

市町村名	旧野洲町						
	区分	収集人口(人)	排出量(t)	収集量(t)	処理内訳		
					焼却(t)	最終処分(t)	再資源(t)
平成14年度		37,104	9,899	7,403	8,511	1,629	943
平成15年度		37,200	9,746	7,305	8,262	1,632	1,100

市町村名	旧中主町						
	区分	収集人口(人)	排出量(t)	収集量(t)	処理内訳		
					焼却(t)	最終処分(t)	再資源(t)
平成14年度		12,204	3,176	1,951	2,165	586	808
平成15年度		12,173	3,210	1,950	2,100	614	719

市町村名	野洲市						
	区分	収集人口(人)	排出量(t)	収集量(t)	処理内訳		
					焼却(t)	最終処分(t)	再資源(t)
平成16年度		49,648	12,700	10,183	10,441	2,089	1,824

(注) 各年度未現在

54. し尿処理状況

資料: 環境課

市町村名	旧野洲町		
区分	収集人口 (人)	排出量 (KL)	収集量 (KL)
平成14年度	3,434	6,051.6	6,051.6
平成15年度	2,558	5,311.8	5,311.8

市町村名	旧中主町		
区分	収集人口 (人)	排出量 (KL)	収集量 (KL)
平成14年度	3,912	2,737.6	2,737.6
平成15年度	3,808	2,538.0	2,538.0

市町村名	野洲市		
区分	収集人口 (人)	排出量 (KL)	収集量 (KL)
平成16年度	5,308	7,700.9	7,700.9

(注) ・収集人口には、浄化槽収集人口を含む。
 ・各年度末現在

55. 国民健康保険加入状況

資料: 保険年金課

市町村名		旧野洲町		旧中主町		野洲市	
		14年度	15年度	14年度	15年度	16年度	
世帯数	4月1日現在世帯数 (世帯)	12,382	12,753	3,291	3,338	16,351	
	国保加入年間平均世帯数 (世帯)	4,864	5,119	1,695	1,754	7,092	
	加入割合 (%)	39.28	40.14	51.50	52.55	43.37	
被保険者	4月1日現在人口 (人)	36,626	37,104	12,162	12,204	49,373	
	国保加入年間平均被保険者数 (人)	9,554	10,046	3,847	3,989	14,398	
	加入割合 (%)	26.09	27.08	31.63	32.69	29.16	
上記の内訳	年間平均一般被保険者数 (人)	5,023	5,232	2,100	2,226	7,570	
	年間平均退職被保険者等数 (人)	1,866	2,158	594	630	3,164	
	年間平均老人保健対象者数 (人)	2,665	2,656	1,153	1,133	3,664	
保険税 (円)	現年度分調定額 (円)	777,092,700	807,324,400	275,400,700	312,340,300	1,152,431,400	
	一世帯当たり税額 (円)	159,764	157,711	162,478	178,073	162,497	
	一人当たり税額 (円)	81,337	80,363	71,588	78,300	80,041	
療養諸費給付	給付総額 (円)	973,056,732	1,193,156,888	401,363,241	440,373,726	1,803,858,798	
	一世帯当たり給付額 (円)	200,053	233,084	236,792	251,068	254,351	
	一人当たり給付額 (円)	101,848	118,769	104,331	110,397	125,285	
	内訳	一般被保険者 (円)	533,926,855	670,766,413	255,771,869	281,302,857	1,027,125,265
		退職被保険者等 (円)	439,129,877	522,390,475	145,591,372	159,070,869	776,733,533
任意給付	出産育児一時金 (円)	12,000,000	12,300,000	5,100,000	5,400,000	19,500,000	
	葬祭費 (円)	6,350,000	8,000,000	3,400,000	3,350,000	10,400,000	
高額療養費	支給総額 (円)	101,508,050	132,851,258	46,379,852	47,529,436	188,894,841	
	内訳	一般被保険者 (円)	71,254,641	78,804,326	35,392,729	30,368,922	113,873,580
		一人当たり支給額 (円)	14,186	15,062	16,854	13,643	15,043
		退職被保険者等 (円)	30,254,409	54,046,932	10,987,123	17,160,514	75,021,261
		一人当たり支給額 (円)	16,214	25,045	18,497	27,240	23,711
老人保健	医療費拠出金 (円)	493,570,263	511,295,718	211,837,324	193,940,971	659,593,854	
	老人一人当たり医療費 (円)	185,205	192,506	183,727	171,175	180,020	

(*) 平成14年10月1日高齢受給者制度始まる。

56. 福祉医療費助成状況

資料: 保険年金課

市町村名		旧野洲町		旧中主町		野洲市
		平成14年度	平成15年度	平成14年度	平成15年度	平成16年度
合計	対象者(人)	2,978	3,277	988	1,145	5,951
	件数(件)	46,073	53,517	14,886	15,841	97,964
	助成額(千円)	165,299	183,535	49,600	58,128	287,929
乳幼児	対象者(人)	1,261	1,530	356	462	1,994
	件数(件)	20,170	25,429	6,522	7,182	50,589
	助成額(千円)	45,690	39,140	15,268	13,952	66,446
学 前 (4歳以上就 児)	対象者(人)	-	-	-	-	1,417
	件数(件)	-	-	-	-	7,696
	助成額(千円)	-	-	-	-	21,122
心 身 障 害 者 (児)	対象者(人)	259	262	66	73	358
	件数(件)	4,580	4,633	1,362	1,493	6,524
	助成額(千円)	45,990	53,977	12,006	15,878	64,849
高 齢 者	対象者(人)	528	500	159	155	713
	件数(件)	8,110	8,487	3,181	2,839	11,535
	助成額(千円)	31,663	36,511	10,863	12,134	56,893
重 度 心 身 障 害 者 老 人	対象者(人)	364	387	116	127	608
	件数(件)	7,938	8,913	2,376	2,552	12,857
	助成額(千円)	28,241	35,912	7,645	10,451	53,341
母 子 家 庭	対象者(人)	531	566	134	184	797
	件数(件)	4,974	5,798	1,243	1,556	8,298
	助成額(千円)	13,007	17,013	3,268	4,711	23,517
父 子 家 庭	対象者(人)	33	31	21	30	60
	件数(件)	281	250	179	188	398
	助成額(千円)	653	962	477	567	1,420
ひ し り 寡 婦 ら	対象者(人)	2	1	1	1	4
	件数(件)	20	7	21	27	67
	助成額(千円)	55	20	41	239	341

(注) 各年度末現在

57. 保育園別園児数(平成17年度)

資料: 児童家庭課 (単位: 人)

区 分	保育士数	職員数	園 児 数						
			総数	0歳児	1歳児	2歳児	3歳児	4歳児	5歳児
市立野洲第一保育園	30	10	145	1	15	18	34	38	39
市立野洲第二保育園	18	5	87	2	5	11	17	26	26
市立野洲第三保育園	16	8	69	1	7	10	13	18	20
市立三上第一保育園	5	1	17	0	0	0	5	6	6
市立三上第二保育園	8	5	57	1	4	8	16	13	15
市立篠原保育園	15	4	84	1	4	10	20	28	21
私立祇王明照保育園	13	9	126	1	9	17	25	27	47
きたの保育園	13	11	83	5	15	16	20	15	12
あやめ保育所	21	3	102	7	23	29	16	15	12

(注) 各年4月1日現在

58. 身体障害者手帳交付状況

資料: 社会福祉課(単位:人)

市町村名	旧野洲町					
区分	総数	視覚障がい	聴覚障害・平衡機能障がい	肢体不自由障がい	内部障がい	音声言語障がい
平成14年度	931	77	67	526	252	9
平成15年度	974	75	67	543	279	10

市町村名	旧中主町					
区分	総数	視覚障がい	聴覚障害・平衡機能障がい	肢体不自由障がい	内部障がい	音声言語障がい
平成14年度	427	30	28	260	100	8
平成15年度	431	29	33	252	106	9

市町村名	野洲市					
区分	総数	視覚障がい	聴覚障害・平衡機能障がい	肢体不自由障がい	内部障がい	音声言語障がい
平成16年度	1,500	119	111	863	384	23

(注) 各年度未現在

59. 介護保険加入者および認定状況

資料: 高齢福祉課

市町村名	旧野洲町								
	高齢化率	1号保険者数 (65歳以上)	要支援・要介護認定者数(2号認定者含む)						
			認定者総数	要支援	要介護1	要介護2	要介護3	要介護4	
平成14年度	14.29	5,316	727	71	212	138	97	103	106
平成15年度	14.63	5,452	797	83	231	146	98	124	115

市町村名	旧中主町								
	高齢化率	1号保険者数 (65歳以上)	要支援・要介護認定者数(2号認定者含む)						
			認定者総数	要支援	要介護1	要介護2	要介護3	要介護4	
平成14年度	20.32	2,470	342	16	100	68	60	36	62
平成15年度	20.69	2,508	401	13	119	78	73	46	72

市町村名	野洲市								
	高齢化率	1号保険者数 (65歳以上)	要支援・要介護認定者数(2号認定者含む)						
			認定者総数	要支援	要介護1	要介護2	要介護3	要介護4	
平成16年度	16.50	8,195	1,304	98	374	248	194	186	204
平成17年度	17.07	8,507	1,378	118	423	243	191	210	193

(注) 各年度末の状況(人、%)

60. 国民年金加入者数

資料: 保険年金課(単位: 人)

市町村名	旧野洲町						
	被保険者数				付加年金加入者数		
	第1号	任意加入	第3号	計	強制	任意	計
平成14年度	5,359	27	4,315	9,701	5	118	123
平成15年度	5,351	39	4,209	9,599	4	131	135

市町村名	旧中主町						
	被保険者数				付加年金加入者数		
	第1号	任意加入	第3号	計	強制	任意	計
平成14年度	1,807	6	1,105	2,918	7	58	65
平成15年度	1,833	9	1,076	2,918	7	49	56

市町村名	野洲市						
	被保険者数				付加年金加入者数		
	第1号	任意加入	第3号	計	強制	任意	計
平成16年度	6,973	44	5,243	12,260	11	205	216

61. 国民年金受給者数

資料: 保険年金課(単位: 人)

市町村名	旧野洲町						
	老齢給付	障害給付	遺族給付	死亡一時金	老齢福祉年金		
					全部支給	一部支給	全部停止
平成14年度	4,442	341	92	11	6	3	14
平成15年度	4,675	355	84	9	6	2	13

市町村名	旧中主町						
	老齢給付	障害給付	遺族給付	死亡一時金	老齢福祉年金		
					全部支給	一部支給	全部停止
平成14年度	2,253	119	37	3	5	1	0
平成15年度	2,336	124	36	4	3	1	0

市町村名	野洲市						
	老齢給付	障害給付	遺族給付	死亡一時金	老齢福祉年金		
					全部支給	一部支給	全部停止
平成16年度	7,356	501	123	15	8	2	10

62. 幼稚園別の就園状況

資料: 学校基本調査

区 分	園数 (校)	本務教職員数(人)		園児数(人)		
		本 務 教員数	本 務 職員数	総数	男	女
野洲幼稚園	1	20	1	176	86	90
北野幼稚園	1	8	1	100	44	56
三上幼稚園	1	6	0	44	21	23
祇王幼稚園	1	9	1	95	47	48
篠原幼稚園	1	4	0	29	11	18
中主幼稚園	1	38	1	318	169	149

(注) 平成17年5月1日現在

63. 小学校別の就学状況

資料: 学校基本調査

区 分	学校数 (校)	学級数 (学級)	本務教職員数(人)				児童数(人)			
			本務教員数			本 務 職員数	総数	男	女	1学級当 たり児童数
			総数	男	女					
野洲小学校	1	16	30	8	22	3	520	266	254	32.5
北野小学校	1	24	41	14	27	8	790	400	390	32.9
三上小学校	1	8	17	8	9	2	216	93	123	27.0
祇王小学校	1	16	28	9	19	3	482	247	235	30.1
篠原小学校	1	7	14	6	8	2	217	115	102	31.0
中主小学校	1	22	38	13	25	4	740	373	367	33.6

(注) 平成17年5月1日現在

64. 中学校の就学状況

資料: 学校基本調査

区 分	学校数 (校)	学級数 (学級)	本務教職員数(人)				生徒数(人)			
			本務教員数			本 務 職員数	総数	男	女	1学級当 たり生徒数
			総数	男	女					
野洲中学校	1	13	36	20	16	3	458	234	224	35.2
野洲北中学校	1	14	33	19	14	3	479	252	227	34.2
中主中学校	1	12	24	12	12	2	392	210	182	32.6

(注) 平成17年5月1日現在

65. 公立高等学校の就学状況

資料: 学校基本調査

区 分	学校数 (校)	学級数 (学級)	本務教職員数(人)				生徒数(人)			
			本務教員数			本 務 職員数	総数	男	女	1学級当 たり生徒数
			総数	男	女					
野洲高等学校	1	12	37	21	16	8	414	273	141	34.5

(注) 平成17年5月1日現在

66. 野洲図書館の利用状況(平成17年度月別個人貸出状況)

資料:野洲図書館

月	開館日数	来館者数	登録者数	貸出者数	貸出冊数	前年同月比	前年冊数
4	19	17,214	277	9,376	47,373	4,500	42,873
5	24	22,532	362	12,164	59,347	4,446	54,901
6	25	24,138	398	12,411	58,061	4,344	53,717
7	25	26,653	432	14,050	66,371	7,894	58,477
8	25	29,227	449	13,987	64,424	2,670	61,754
9	23	22,280	266	11,733	57,097	4,131	52,966
10	24	22,959	246	12,332	60,151	2,851	57,300
11	24	22,716	288	11,894	56,579	5,572	51,007
12	21	17,020	140	9,650	48,074	-1,173	49,247
1	22	19,879	178	10,566	53,475	-2,004	55,479
2	23	21,667	229	11,347	56,182	295	55,887
3	25	22,576	216	11,791	58,151	-727	58,878
計	280	268,861	3481	141,303	685,285	32,799	652,486
1日平均		960	13.0	541.0	2459.3	-	2355.5

(単位:人・冊)

67. 平成17年度利用者区分別登録状況

資料:野洲図書館

利用者区分	男	女	計
0～6	339	377	716
7～12	1,015	1,294	2,309
13～15	331	423	754
16～18	180	308	488
19～22	304	504	808
23～29	499	1,166	1,665
30代	1,078	2,367	3,445
40代	916	1,402	2,318
50代	811	1,107	1,918
60代	676	533	1,209
70代	195	142	337
80代	29	20	49
合計	6,373	9,643	16,016

(単位:人)

68. 平成17年度地区別登録状況

資料:野洲図書館

地区等	登録者数
野洲市(野洲地区)	10,594
野洲市(中主地区)	2,262
守山市	2,059
栗東市	320
草津市	168
在勤・在学	613
合計	16,016

(単位:人)

69. 平成17年度分野別蔵書冊数

資料:野洲図書館

分野	蔵書冊数		
	一般書	児童書	計
総記	6,171	883	7,054
哲学・宗教	6,739	620	7,359
歴史・地理	16,497	3,178	19,675
社会科学	25,984	3,481	29,465
自然科学	12,151	6,039	18,190
技術・工学	18,554	2,014	20,568
産業	6,334	1,080	7,414
芸術・美術	21,678	3,488	25,166
言語	3,748	843	4,591
文学	68,099	27,066	95,165
大活字本	870	44	914
点字本	75	354	429
滋賀資料	6,176	209	6,385
野洲資料	1,717	470	2,187
洋書	944	725	1,669
絵本	34	25,676	25,710
紙芝居	0	1,424	1,424
その他	157	1,825	1,982
図書計	195,928	79,419	275,347
CD	2,274	5	2,279
カセット	876	-	876
DVD	410	-	410
ビデオ	951	-	951
AV計	4,511	5	4,516
その他	-	-	381
合計	-	-	280,244

(単位:冊)

70.野洲市指定文化財一覽

a. 国指定文化財

建造物

種別	指定年月日	名称	員数	年代	所有者
1 国宝	明治32年 4月 5日 追加昭和17年11月22日	御上神社本殿 附厨子	1棟 1基	鎌倉 後期	御上神社
2 国宝	明治34年 8月 2日 追加昭和36年4月27日	大笹原神社本殿 附 棟札 11枚	1棟	室町	大笹原神社
3 重要文化財	明治32年 4月 5日 記変昭和39年5月26日	御上神社拝殿	1棟	鎌倉 後期	御上神社
4 重要文化財	明治32年 4月 5日 記変昭和39年5月26日	御上神社楼門	1棟	室町	御上神社
5 重要文化財	明治35年 7月31日 記変昭和56年6月5日 追加昭和56年 6月 5日	生和神社本殿 附 棟札 2枚	1棟	室町 前期	生和神社
6 重要文化財	大正 6年 4月 5日 記変昭和39年5月26日	稻荷神社境内社 古宮神社本殿	1棟	室町 中期	稻荷神社
7 重要文化財	昭和 6年 1月19日 記変昭和39年5月26日	御上神社撰社 若宮神社本殿	1棟	鎌倉 後期	御上神社
8 重要文化財	昭和 6年 1月19日 記変昭和56年6月5日 追加昭和56年 6月 5日	大笹原神社境内社 篠原神社本殿 附 棟札 1枚	1棟	室町	大笹原神社
9 重要文化財	昭和18年 6月 9日 記変昭和39年6月5日	大行事神社本殿	1棟	室町 中期	大行事神社
10 重要文化財	昭和19年 9月 5日 記変昭和39年5月26日	日吉神社本殿	1棟	鎌倉 後期	日吉神社
11 重要文化財	昭和24年 2月18日 記変昭和56年6月5日	生和神社末社 春日神社本殿	1棟	鎌倉 後期	生和神社
12 重要文化財	昭和28年 3月31日 記変昭和58年1月7日 追加昭和58年1月7日 追加昭和58年1月7日 追加昭和58年1月7日	圓光寺本堂 附 棟札 1枚 鬼瓦 2個 板絵図1組	1棟	鎌倉	圓光寺
13 重要文化財	昭和36年 3月23日	圓光寺九重塔	1棟	鎌倉	圓光寺
14 重要文化財	昭和36年 6月 7日	春日神社神門	1棟	室町	春日神社
15 重要美術品	昭和23年 4月27日	石造層塔	1基	鎌倉	常念寺

絵画

種別	指定年月日	名称	員数	年代	所有者
16 重要文化財	平成3年6月21日	絹本著色如意輪観音像	1幅	鎌倉	法蔵寺

彫刻

種別	指定年月日	名称	員数	年代	所有者
17 重要文化財	明治42年 4月 5日	木造薬師如来坐像	1軀	平安	観音寺
18 重要文化財	明治42年 4月 5日	木造阿弥陀如来坐像	1軀	鎌倉	安楽寺
19 重要文化財	明治42年 4月 5日	木造聖観音立像(不動堂安置)	1軀	平安	安楽寺
20 重要文化財	明治42年 4月 5日	木造地藏菩薩立像	1軀	平安	真福寺
21 重要文化財	明治42年 4月 5日	木造阿弥陀如来坐像	1軀	平安	円光寺
22 重要文化財	明治42年 4月 5日	木造狛犬	1対	平安	御上神社
23 重要文化財	明治42年 4月 5日	木造薬師如来坐像(薬師堂安置)	1軀	平安	宗泉寺
24 重要文化財	明治42年 4月 5日	木造毘沙門天立像(所在薬師堂)	1軀	平安	宗泉寺
25 重要文化財	明治42年 4月 5日	木造不動明王及両童子立像(所在薬師堂)	3軀	鎌倉	宗泉寺
26 重要文化財	明治42年 4月 5日	木造阿弥陀如来坐像	1軀	平安	聖心寺
27 重要文化財	明治42年 4月 5日	銅造観世音菩薩立像	1軀	奈良	報恩寺
28 重要文化財	明治42年 9月21日	木造毘沙門天立像	1軀	平安	法蔵寺
29 重要文化財	明治42年 9月21日	木造薬師如来坐像	1軀	平安	西徳院
30 重要文化財	明治42年 9月21日	木造聖観音立像	1軀	平安	仏法寺
31 重要文化財	明治42年 9月21日	木造毘沙門天立像	1軀	平安	蓮乗寺
32 重要文化財	明治42年 9月21日	木造阿弥陀如来坐像	1軀	平安	仏性寺

種 別	指定年月日	名 称	員数	年代	所有者
33 重要文化財	明治42年 9月21日	木造十一面観音立像	1軀	平安	蓮長寺
34 重要文化財	明治42年 9月21日	木造薬師如来坐像	1軀	平安	西得寺
35 重要文化財	明治42年 4月 5日	木造薬師如来立像	1軀	鎌倉	岩蔵寺
36 重要文化財	明治42年 4月 5日	木造聖観音立像	1軀	平安	来迎寺
37 重要文化財	明治42年 4月 5日	木造阿弥陀如来立像	1軀	鎌倉	常念寺

工 芸 品

種 別	指定年月日	名 称	員数	年代	所有者
38 重要文化財	昭和31年6月28日	白絹包腹巻 附 鍍銀箆手金具 1隻 鍍銀臙当 1双 茜威喉輪 1掛 萌黄地白茶格子生絹 小袖 1隻 桜帯 1条 唐櫃 1合 ※観応二年九月四日墨書	1具	南北朝	兵主神社
39 重要美術品	昭和9年5月18日	革箆 附 黒漆矢 6隻	1口	鎌倉	兵主神社
40 重要美術品	昭和9年5月18日	錦包箆 附 黒漆矢 6隻	1口	室町	兵主神社
41 重要美術品	昭和17年5月30日	梓弓	1張	室町	兵主神社
42 重要美術品	昭和17年5月30日	伏竹弓	1張	室町	兵主神社
43 重要美術品	昭和17年5月30日	黒漆弓	1張	室町	兵主神社
44 重要美術品	昭和17年5月30日	木造唐鞍神馬 口取添	1頭	鎌倉	(兵主神社)
45 重要美術品	昭和17年5月30日	木造神馬	1頭	鎌倉	兵主神社
46 重要美術品	昭和23年 4月29日	石造燈籠	1基	鎌倉	宗泉寺

史 跡 ・ 名 勝 ・ 天然記念物

区 分	指定年月日	名 称	員数	年代	所有者
47 史 跡	昭和16年12月13日 昭和60年 2月 7日	大岩山古墳群 28,317㎡ 富波古墳・古富波山古墳・天王 山古墳・大塚山古墳・亀塚古墳・ 円山古墳・甲山古墳・宮山二号墳	8基	古墳	野洲市
48 名 勝	昭和28年 3月31日	兵主神社庭園	21,688㎡		兵主神社

選定保存技術の選定

名 称	指 定 年 月 日	保 持 者 (認 定)
49 本藍染	平成 8年 5月10日 文部省告示第92号	森 義男

無形民族文化財

区 分	指定年月日	名 称	保護団体
50 重要無形民族文化財	平成17年2月21日 文部科省告示第14号	三上のずいき祭	ずいき祭保存会

b. 県指定文化財

種 別	指定年月日	名 称	員 数	年 代	所 有 者
1 建造物	昭和35年 1月20日	御上神社摂社三宮神社本殿	1棟	室町	御上神社
2 建造物	昭和41年 7月 4日	兵主大社楼門 一間一戸楼門、入母屋造、檜皮葺 附 翼廊 2棟 右翼廊 (1棟) 左翼廊 (1棟)	1棟	室町	兵主神社 (地垂木墨書 :天文19)
3 建造物	昭和57年 3月31日	菅原神社神門	1棟	室町後期	菅原神社
4 建造物	平成8年3月29日	錦織寺御影堂・表門 御影堂(1棟) 附 棟札 4枚 表門(1棟) 附 棟札 1枚	2棟	江戸 「元禄14」 江戸 後期	錦織寺
5 絵 画	平成 4年 3月31日	絹本著色両界曼荼羅図	2幅	南 北 朝	御上神社
6 彫 刻	昭和41年 7月 4日	木造地藏菩薩坐像 (貞和6年墨書)	1軀	南 北 朝	圓光寺
7 彫 刻	昭和41年 7月 4日	木造地藏菩薩坐像 (貞和6年墨書)	1軀	南 北 朝	圓光寺
8 彫 刻	平成 6年 3月31日	木造阿弥陀如来坐像 (貞應元年朱書)	1軀	鎌 倉	福泉寺
9 工芸品	昭和32年 8月26日	木造相撲人形(力士2、行司1)	1組	鎌 倉	御上神社

種 別	指定年月日	名 称	員 数	年 代	所 有 者
10 書 跡	昭和47年 4月 1日	大般若経(宋版)	600帖	宋	野蔵神社
11 書 跡	昭和63年3月31日	大般若波羅蜜多経(矢放神社保管) 附 識語等断簡	524帖	平安・鎌倉	兵主神社
12 書 跡	平成 9年 3月31日	六角氏式目	1冊	江戸	大谷安彦
13 書 跡	平成13年 3月 8日	御上神社文書	265点	室町～明治	御上神社
14 無形文化財	平成9年3月31日	(木竹工) 竹工芸			杉田春男(杉田静山)
15 無形民俗文 化財(選択)	平成 2年 3月31日	三上のずいき祭り		10月9日～14日の祭礼に行 われるもの	ずいき祭保存会 記 録2001

c.市指定文化財

種 別	指定年月日	名 称	員 数	年 代	所 有 者
1 建造物	昭和48年12月17日	大行事神社摂社 野上神社本殿	1棟	室町	大行事神社
2 建造物	昭和48年12月17日	(宝樹寺) 石造宝篋印塔	1基	鎌倉	宝樹寺
3 建造物	昭和48年12月17日	(多聞寺) 石造宝塔	1基	室町	多聞寺
4 建造物	昭和63年9月1日	兵主神社本殿 [棟札]寛永20	1棟	江戸	兵主神社
5 建造物	平成 6年 3月25日	石造宝篋印塔	1基	室町	坂口恭子
6 建造物	平成 6年 3月25日	石造五重層塔	1基	鎌倉	報恩寺
7 建造物	平成7年3月31日	(蓮乗寺) 石造三重塔	1基	鎌倉	蓮乗寺
8 建造物	平成7年3月31日	(佛法寺) 石造宝篋印塔	1基	鎌倉	佛法寺
9 建造物	平成7年3月31日	(法蔵寺) 石造五重塔	1基	鎌倉	法蔵寺
10 建造物	平成15年3月7日	(兵主神社) 石造宝塔	1基	南北朝	兵主神社
11 建造物	平成15年3月7日	(苗田神社) 石造七重塔	1基	鎌倉	苗田神社
12 建造物	平成15年3月7日	(仏眼寺) 石造五重塔	1基	鎌倉	仏眼寺
13 建造物	平成15年3月7日	(千原神社) 石造宝塔	1基	鎌倉	千原神社
14 建造物	平成15年3月7日	(安楽寺) 石造宝塔	1基	鎌倉	安楽寺
15 建造物	平成15年3月7日	(蓮長寺) 石造宝篋印塔	1基	鎌倉	蓮長寺
16 建造物	平成15年3月7日	(比留田薬師堂) 石造宝篋印塔	1基	南北朝	比留田薬師寺
17 建造物	平成15年3月7日	(西得寺) 石造宝篋印塔	1基	室町	西得寺
18 絵 画	昭和48年12月17日	絹本著色釈迦十六善神図画軸	1幅	南北朝	野蔵神社
19 絵 画	昭和50年 3月 3日	紙本著色永原筑前守重頼像	1幅	室町	常念寺
20 絵 画	昭和50年 3月 3日	紙本著色永原筑前守重頼側室像	1幅	江戸	常念寺
21 絵 画	昭和50年 3月 3日	紙本著色永原越前守重虎像	1幅	江戸	常念寺
22 絵 画	昭和50年 3月 3日	紙本著色永原越前守重虎像	1幅	室町	永原一豊
23 絵 画	昭和50年 3月 3日	紙本著色永原筑前守重頼側室像	1幅	室町	永原一豊
24 絵 画	平成5年6月1日	紙本金地著色名所図	14面	江戸	錦織寺
25 絵 画	平成10年 9月29日	絹本著色方便法身尊像	1幅	桃山	悲願寺
26 絵 画	平成14年3月25日	紙本著色仏涅槃図	1幅	室町	西養寺
27 彫 刻	昭和48年12月17日	行畑石仏(阿弥陀仏立像)	1軀	鎌倉	行畑自治会
28 彫 刻	昭和48年12月17日	(春日神社) 木造狛犬	1対	鎌倉	春日神社
29 彫 刻	昭和49年 6月18日	妙光寺地蔵磨崖仏 元享4銘	1軀	鎌倉	野洲市
30 彫 刻	昭和50年 3月 3日	木造阿弥陀如来坐像	1軀	平安	西徳寺
31 彫 刻	昭和53年 4月27日	木造薬師如来坐像	1軀	室町	法善寺
32 彫 刻	昭和53年 4月27日	木造釈迦如来坐像	1軀	平安	常楽寺
33 彫 刻	昭和53年 4月27日	木造観音大土坐像	1軀	室町	常楽寺
34 彫 刻	昭和53年 4月27日	木造聖観音立像	1軀	鎌倉	浄円寺
35 彫 刻	昭和62年4月3日	木造大日如来坐像	1軀	平安	佛法寺
36 彫 刻	昭和62年4月3日	木造毘沙門天立像	1軀	平安	錦織寺
37 彫 刻	昭和62年4月3日	木造十一面観音菩薩立像	1軀	平安	江龍寺
38 彫 刻	昭和62年4月3日	木造地蔵菩薩坐像	1軀	平安	虫生神社
39 彫 刻	平成2年6月1日	木造地蔵菩薩立像	1軀	平安	善福寺
40 彫 刻	平成4年1月13日	木造薬師如来坐像	1軀	平安	仏性寺
41 彫 刻	平成4年4月13日	木造阿弥陀如来坐像	1軀	鎌倉	浄土寺
42 彫 刻	平成5年6月1日	木造阿弥陀如来立像	1軀	鎌倉	正善寺
43 彫 刻	平成6年3月31日	木造不動明王立像	1軀	南北朝	兵主神社
44 彫 刻	平成6年3月31日	木造男神像(その1)	1軀	鎌倉	兵主神社
45 彫 刻	平成6年3月31日	木造男神像(その2)	1軀	鎌倉	兵主神社
46 彫 刻	平成6年3月31日	木造男神像(その3)	1軀	室町	兵主神社
47 彫 刻	平成7年3月31日	木造薬師如来坐像	1軀	平安	法蔵寺
48 彫 刻	平成7年3月31日	木造狛犬	1対	南北朝	矢取神社

種別	指定年月日	名称	員数		所有者
49彫刻	平成8年3月28日	木造狛犬	1対	室町	高木神社
50彫刻	平成10年9月29日	木造聖観音立像	1軀	鎌倉	十輪院
51彫刻	平成14年3月25日	木造薬師如来坐像 附造立願文	1軀	鎌倉	宗泉寺
52工芸	昭和48年12月17日	(圓光寺) 鰐口	1口	南北朝	圓光寺
53工芸	昭和62年4月3日	(兵主神社) 鰐口 [刻銘]天正18	1口	桃山	兵主神社
54書跡	平成3年4月26日	大般若波羅蜜多經	557帖	鎌倉～室町	大笹原神社
55書跡	平成8年3月29日	安治区有文書	1655点	室町～昭和	安治自治会
56書跡	平成11年3月1日	野田村文書	15点	江戸～明治	野洲市
57書跡	平成14年3月4日	須原区有文書	2439点	江戸～昭和	須原自治会
58考古	平成14年3月25日	三角縁三神五獣鏡	1	古墳	竹内政博
59歴史資料	平成13年3月30日	吉川家琵琶湖洪水石標	1	大正	吉川治
60歴史資料	平成16年3月31日	中主町役場所蔵絵図	52点 附、絵図 断面等5点	明治	野洲市
61歴史資料	平成16年9月21日	中山道朝鮮人街道分岐点等石造道標	3基	江戸	(管理)蓮照寺
62有形民俗文化財	平成16年9月21日	小南芸能座資料	能面等5点	室町～明治	団体[歴民博寄託]
63無形民俗文化財	平成2年3月20日	ずいき祭り (県は選択)	10月9日～14日の祭礼に行われるもの		ずいき祭保存会
64無形民俗文化財	平成10年9月29日	愛宕地蔵祭造り物	7月24日の祭礼に行われるもの		愛宕地蔵祭造り物保存会
65史跡	平成2年3月20日	越前塚古墳	1基	古墳	稲荷神社
66史跡	昭和63年9月1日	二之宮神社境内	8005.38m ²	平安～室町	二之宮神社
67史跡	平成16年9月21日	福林寺跡磨崖仏	4基33体	室町～江戸	森宗三郎外
68名勝	昭和63年9月1日	苗村氏庭園	64.19m ²	江戸	苗村 楓

71. 月別入込客数

資料: 滋賀県観光入込客統計調査

市町村名		旧 野 洲 町											
区分	日帰り・ 宿泊別	延観光客数	月 別 入 込 客 数										
			1月	2月	3月	4月	5月	6月	7月	8月	9月	10月	11月
平成14年	日帰り	1,049,800	80,000	33,000	106,800	112,300	143,800	77,800	49,200	62,500	85,200	123,900	116,300
	宿泊	4,700	1,400	100	200	200	300	200	500	700	400	300	300
	計	1,054,500	81,400	33,100	107,000	112,500	144,100	78,000	49,700	63,200	85,600	124,200	116,600
平成15年	日帰り	1,076,500	65,300	31,200	91,500	115,100	137,000	66,600	115,700	69,600	90,400	130,500	124,500
	宿泊	2,900	100	100	200	200	300	100	400	700	200	200	300
	計	1,079,400	65,400	31,300	91,700	115,300	137,300	66,700	116,100	70,300	90,600	130,700	124,800
平成16年	日帰り	1,006,200	70,800	45,000	86,400	138,000	130,600	54,500	51,900	66,800	84,800	124,400	118,300
	宿泊	3,000	100	200	200	200	300	200	300	600	300	200	200
	計	1,009,200	70,900	45,200	86,600	138,200	130,900	54,700	52,200	67,400	85,100	124,600	118,500

市町村名		旧 中 主 町											
区分	日帰り・ 宿泊別	延観光客数	月 別 入 込 客 数										
			1月	2月	3月	4月	5月	6月	7月	8月	9月	10月	11月
平成14年	日帰り	776,400	67,300	35,700	47,500	66,300	85,000	81,500	60,100	72,300	63,800	66,300	86,600
	宿泊	14,700	0	0	100	2,000	1,900	2,000	1,600	5,000	1,200	700	100
	計	791,100	67,300	35,700	47,600	68,300	86,900	83,500	61,700	77,300	65,000	67,000	86,700
平成15年	日帰り	677,800	49,600	34,300	39,300	48,600	72,900	63,100	57,600	63,800	51,000	63,900	94,100
	宿泊	11,700	0	0	0	1,000	1,500	300	1,700	5,000	1,200	700	200
	計	689,500	49,600	34,300	39,300	49,600	74,400	63,400	59,300	68,800	52,200	64,600	94,300
平成16年	日帰り	732,200	81,200	32,900	38,200	59,700	79,900	54,900	58,700	60,000	58,500	60,600	100,300
	宿泊	10,700	0	0	100	800	1,500	300	1,700	4,200	1,200	600	300
	計	742,900	81,200	32,900	38,300	60,500	81,400	55,200	60,400	64,200	59,700	61,200	100,600

72. 施設別入込客数

資料: 滋賀県観光入込客統計調査

区分	日帰り・ 宿泊	滋賀県立希望が丘文化公園	滋賀県立近江富士花緑公園	本藍染工房	銅鐸博物館	御上神社	三上山	びわ湖鮎家の郷	ピワコマイアランド	兵主大社	錦織寺	ちゅうずドリームファーム
平成15年	日帰り	669,800	309,100	800	13,000	64,000	19,800	461,600	19,200	119,000	11,000	54,300
	宿泊	0	2,900	0	0	0	0	0	11,500	0	200	0
	計	669,800	312,000	800	13,000	64,000	19,800	461,600	30,700	119,000	11,200	54,300
平成16年	日帰り	615,400	292,000	1,100	12,400	65,200	20,100	494,700	19,600	130,000	10,200	66,500
	宿泊	0	3,000	0	0	0	0	0	10,500	0	200	0
	計	615,400	295,000	1,100	12,400	65,200	20,100	494,700	30,100	130,000	10,400	66,500



12月
59,000
100
59,100
39,100
100
39,200
34,700
200
34,900

12月
44,000
100
44,100
39,600
100
39,700
47,300
0
47,300



73. 火災発生件数および損額

資料: 東消防署

市町村名	旧野洲町							
	総 額		建 物 火 災		車 両 火 災		その他火災	
	総 数 (件)	損害額 (千円)	総 数 (件)	損害額 (千円)	総 数 (件)	損害額 (千円)	総 数 (件)	損害額 (千円)
平成14年	17	7,224	8	7,148	1	7	8	69
平成15年	11	11,302	7	6,552	2	4,639	2	111

市町村名	旧中主町							
	総 額		建 物 火 災		車 両 火 災		その他火災	
	総 数 (件)	損害額 (千円)	総 数 (件)	損害額 (千円)	総 数 (件)	損害額 (千円)	総 数 (件)	損害額 (千円)
平成14年	5	1,381	2	1,381	-	-	3	0
平成15年	2	16	1	3	-	-	1	13

市町村名	野洲市							
	総 額		建 物 火 災		車 両 火 災		その他火災	
	総 数 (件)	損害額 (千円)	総 数 (件)	損害額 (千円)	総 数 (件)	損害額 (千円)	総 数 (件)	損害額 (千円)
平成16年	14	2,168	6	1,641	4	393	4	134

74. 火災原因別件数

資料: 東消防署(単位: 件)

市町村名	旧野洲町													
	年 次	総数	放火 (放火の 疑い)	風呂 かまど	ストー ブ	タバコ	溶接 火花	天ぷ ら鍋 放置	衝突 発火	火遊び	電気 機器	屋内 配線	コンロ	たき火
平成14年	17	4	-	1	1	-	1	-	-	1	-	1	1	7
平成15年	11	2	-	-	1	-	1	-	-	1	-	-	-	6

市町村名	旧中主町														
	年 次	総数	放火 (放火の 疑い)	風呂 かまど	ストー ブ	タバコ	溶接 火花	天ぷ ら鍋 放置	衝突 発火	火遊び	電気 機器	屋内 配線	コンロ	たき火	その他
平成14年	5	1	-	-	-	-	-	-	-	-	-	-	-	1	3
平成15年	2	-	-	-	-	-	1	-	-	-	-	-	-	-	1

市町村名	野洲市													
	年 次	総数	放火 (放火の 疑い)	風呂 かまど	ストー ブ	タバコ	溶接 火花	天ぷ ら鍋 放置	衝突 発火	火遊び	電気 機器	屋内 配線	コンロ	たき火
平成16年	14	8	-	-	1	-	-	-	-	1	1	-	2	1

75. 救急車出動状況

資料: 東消防署 (単位: 件、人)

市町村名	旧野洲町								
年次	合計	交通	労働災害	運動競技	一般負傷	加害犯罪	自損行為	急病	その他
平成14年	941	197	10	6	116	4	13	524	71
平成15年	958	220	24	16	95	7	12	533	51

市町村名	旧中主町								
年次	合計	交通	労働災害	運動競技	一般負傷	加害犯罪	自損行為	急病	その他
平成14年	399	77	5	3	46	2	3	231	32
平成15年	401	80	7	3	44	3	0	240	24

市町村名	野洲市								
年次	合計	交通	労働災害	運動競技	一般負傷	加害犯罪	自損行為	急病	その他
平成16年	1,677	336	24	19	197	14	17	941	129

76. 交通事故発生状況

資料: 守山警察署交通課 (単位: 件、人)

市町村名	旧野洲町			
年次	発生状況	死者数	負傷者数	死傷者数
平成14年	283	1	383	384
平成15年	289	4	384	388

市町村名	旧中主町			
年次	発生状況	死者数	負傷者数	死傷者数
平成14年	54	0	88	88
平成15年	76	1	93	94

市町村名	野洲市			
年次	発生状況	死者数	負傷者数	死傷者数
平成16年	363	1	484	485
平成17年	340	6	428	434

(注) 各年次未現在

77. 犯罪発生件数

資料: 守山警察署 (単位: 件、人)

年次	区分	凶悪犯	粗暴犯	盗犯	知能犯	風俗犯	その他
平成14年	旧野洲町発生件数	1	16	676	13	0	114
	旧中主町発生件数	0	1	105	6	0	17
	検挙件数	3	19	558	74	2	26
	検挙人員	3	22	239	10	2	21
平成15年	旧野洲町発生件数	0	13	568	15	8	116
	旧中主町発生件数	0	0	97	4	0	23
	検挙件数	2	15	289	8	2	37
	検挙人員	13	13	161	4	1	42
平成16年	旧野洲町発生件数	2	13	435	26	0	71
	旧中主町発生件数	4	3	92	5	0	16
	野洲市発生件数	0	6	133	2	1	26

* 発生件数は、旧市町村内です。

(注) 各年次末現在

* 検挙件数および検挙人員は、守山所管内の数値です。

* 平成16年は合併に伴い検挙件数および検挙人員は不明

78. 有権者数の推移

資料:選挙管理委員会

市町村名		旧野洲町		
年次	有権者数	男	女	
平成14年	28,937	14,547	14,390	
平成15年	29,378	14,725	14,653	
平成16年	29,510	14,757	14,753	

市町村名		旧中主町		
年次	有権者数	男	女	
平成14年	9,499	4,541	4,958	
平成15年	9,533	4,547	4,986	
平成16年	9,537	4,555	4,982	

市町村名		野洲市		
年次	有権者数	男	女	
平成17年	39,118	19,278	19,840	

(注)各年9月2日現在

79. 主要選挙投票状況

資料:選挙管理委員会

市町村名		旧野洲町							
区分	執行年月日	定数	立候補者数	当日の有権者数		投票者数		投票率(%)	
				総数		総数		総数	
衆議院議員選挙(1)	H15.11.9	1	4	29,316		18,378		62.69	
参議院議員選挙(2)	H16.7.10	1	3	29,402		17,227		58.59	
県知事選挙	H14.7.7	1	4	28,255		10,247		36.27	
県議会議員選挙	H15.4.13	2	2	無投票		-		-	
町長選挙	H15.4.27	1	2	28,682		14,405		50.22	
町議会議員選挙	H16.2.11	20	21	28,951		16,012		55.31	

市町村名		旧中主町							
区分	執行年月日	定数	立候補者数	当日の有権者数		投票者数		投票率(%)	
				総数		総数		総数	
衆議院議員選挙(1)	H15.11.9	1	4	9,528		6,755		70.90	
参議院議員選挙(2)	H16.7.10	1	3	9,538		6,158		64.56	
県知事選挙	H14.7.7	1	4	9,365		4,859		51.88	
県議会議員選挙	H15.4.13	2	2	無投票		-		-	
町長選挙	H14.5.26	1	1	無投票		-		-	
町議会議員選挙	H15.9.21	14	14	無投票		-		-	

市町村名		野洲市							
区分	執行年月日	定数	立候補者数	当日の有権者数		投票者数		投票率(%)	
				総数		総数		総数	
市長選挙	H16.10.31	1	1	無投票		-		-	
衆議院議員選挙(1)	H17.9.11	1	3	39,036		28,491		72.99	
市議会議員選挙	H17.10.23	24	27	38,646		25,056		64.83	

1 小選挙区選出結果

2 選挙区選出結果

80. 旧野洲町の財政

1 普通会計の年度別、性質別決算額

(単位:千円、%)

	平成13年度		平成14年度		平成15年度	
	決算額	構成比	決算額	構成比	決算額	構成比
市 町 村 税	8,392,725	55.5	6,669,134	44.1	7,037,391	54.0
地 方 譲 与 税	113,100	0.7	115,746	0.8	123,439	0.9
利 子 割 交 付 金	194,802	1.3	62,881	0.4	43,871	0.3
地 方 消 費 税 交 付 金	324,523	2.1	293,778	1.9	355,301	2.7
自 動 車 取 得 税 交 付 金	85,514	0.6	73,791	0.5	83,387	0.6
地 方 特 例 交 付 金	358,732	2.4	418,853	2.8	158,823	1.2
地 方 交 付 税	187,467	1.2	178,700	1.2	535,670	4.1
交 通 安 全 対 策 交 付 金	6,237	0.0	6,267	0.0	7,265	0.1
(小 計)	(9,663,100)	(63.9)	(7,819,150)	(51.7)	(8,345,147)	(64.0)
分 担 金 負 担 金	178,454	1.2	195,891	1.3	183,099	1.4
使 用 料 手 数 料	362,794	2.4	388,457	2.6	385,592	3.0
国 庫 支 出 金	632,880	4.2	573,756	3.8	654,442	5.0
県 支 出 金	676,279	4.5	686,470	4.5	517,837	4.0
財 産 収 入	116,585	0.8	59,202	0.4	72,172	0.6
寄 附 金	0	0.0	94,654	0.6	6,046	0.0
繰 入 金	272,700	1.8	1,598,194	10.6	895,300	6.9
繰 越 金	363,467	2.4	501,809	3.3	383,267	2.9
諸 収 入	400,436	2.6	328,804	2.2	398,641	3.1
地 方 債	2,448,600	16.2	2,891,100	19.1	1,194,800	9.2
うち減税補てん債	127,200	0.8	146,100	1.0	56,600	0.4
うち臨時財政対策債			344,200	2.3	782,200	6.0
歳 入 合 計	15,115,295	100.0	15,137,487	100.0	13,036,343	100.0
人 件 費	3,026,706	20.7	3,106,153	21.1	3,092,457	26.2
扶 助 費	495,489	3.4	544,254	3.7	670,510	5.7
公 債 費	1,353,148	9.3	1,400,856	9.5	1,367,769	11.6
内 元利償還金	1,351,896	9.3	1,399,317	9.5	1,366,777	11.6
内 一時借入利子	1,252	0.0	1,539	0.0	992	0.0
(小 計)	(4,875,343)	(33.4)	(5,051,263)	(34.2)	(5,130,736)	(43.5)
物 件 費	1,759,802	12.0	1,730,856	11.7	1,638,819	13.9
維 持 補 修 費	40,430	0.3	37,974	0.3	39,744	0.3
補 助 費 等	1,884,073	12.9	2,453,602	16.6	1,568,960	13.3
うち一部事務組合に 対するもの	1,167,382	8.0	1,009,426	6.8	983,919	8.4
(小 計)	(3,684,305)	(25.2)	(4,222,432)	(28.6)	(3,247,523)	(27.6)
繰 出 金	1,000,107	6.8	927,899	6.3	952,968	8.1
投 資 ・ 出 資 ・ 貸 付 金	151,074	1.0	144,487	1.0	66,937	0.6
積 立 金	604,763	4.1	1,424,470	9.7	721,523	6.1
(計)	(10,315,592)	(70.6)	(11,770,551)	(79.8)	(10,119,687)	(85.9)
投 普 通 建 設	4,297,894	29.4	2,983,669	20.2	1,663,392	14.1
資 内 補 助	570,603	3.9	391,414	2.7	173,744	1.5
的 単 独	3,590,140	24.6	2,441,406	16.5	1,326,443	11.3
経 営 事 業 負 担 金	137,151	0.9	119,876	0.8	129,031	1.1
同 級 団 体 負 担 金	-	-	-	-	26,040	0.2
受 託 事 業	-	-	30,973	0.2	8,134	0.1
災 害 復 旧	-	-	-	-	-	-
失 業 対 策	-	-	-	-	-	-
(計)	(4,297,894)	(29.4)	(2,983,669)	(20.2)	(1,663,392)	(14.1)
歳 出 合 計	14,613,486	100.0	14,754,220	100.0	11,783,079	100.0

(資料:企画財政課)

2 町税の状況

(単位:千円、%)

		平成13年度		平成14年度		平成15年度	
		収入済額	構成比	収入済額	構成比	収入済額	構成比
市町村民税	個人	1,794,297	21.4	1,763,973	26.4	1,637,426	23.3
	法人	2,726,202	32.5	868,912	13.0	1,615,256	23.0
固定資産税	純固定資産税	3,637,236	43.3	3,797,883	56.9	3,538,569	50.3
	交付金	5,129	0.1	5,129	0.1	5,016	0.1
軽自動車税		45,661	0.5	48,140	0.7	50,153	0.7
たばこ税		184,200	2.2	185,097	2.8	190,971	2.7
鉱産税		-	-	-	-	-	-
特別土地保有税	保有分	-	-	-	-	-	-
	取得分	-	-	-	-	-	-
法定普通税計		8,392,725	100.0	6,669,134	100.0	7,037,391	100.0
法定外普通税		-	-	-	-	-	-
目的税	入湯税	-	-	-	-	-	-
	都市計画課税	-	-	-	-	-	-
旧法による税		-	-	-	-	-	-
合 計		8,392,725	100	6,669,134	100	7,037,391	100

(資料:財政状況調査)

3 普通交付税の状況

(単位:千円、%)

	基準財政 需要額(A)	基準財政 収入額(B)	地方交付税額		財政力指数 (単年=B/A)	財政力指数 (過去3年平均)	標準財政 規模	公債費 負担比率
			普通交付税	特別交付税				
平成11年度	5,809,139	5,769,319	36,772	208,077	0.993	0.993	7,691,173	11.5
平成12年度	5,914,681	5,882,402	32,772	213,157	0.995	0.994	7,837,937	11.3
平成13年度	5,824,145	6,720,248	-	187,467	1.154	1.047	8,921,061	12.2
平成14年度	5,581,021	7,457,414	-	178,700	1.336	1.162	9,903,565	11.4
平成15年度	5,180,230	4,812,449	357,935	177,735	0.929	1.140	6,732,039	12.3

(資料:企画財政課)

4 決算収支の状況

(単位:千円)

	歳入総額	歳出総額	歳入歳出 差引額	翌年度へ繰越 すべき財源	実質収支	単年度収支	積立金	繰上償還 金
平成11年度	13,641,126	13,254,552	386,574	136,945	249,629	66,133	145,877	-
平成12年度	12,743,578	12,380,111	363,467	101,322	262,145	9,618	505,263	-
平成13年度	15,115,295	14,613,486	501,809	114,043	387,766	125,621	531,852	-
平成14年度	15,137,487	14,754,220	383,267	88,584	294,683	93,083	1,127	-
平成15年度	13,036,343	11,783,079	1,253,264	897,807	355,457	60,774	272,821	-

	積立金 取りくずし額	実質単年度 収支	市町村民税 収入額
平成11年度	105,000	107,010	7,439,799
平成12年度	-	514,881	7,650,323
平成13年度	-	657,473	8,392,725
平成14年度	49,060	141,016	6,669,134
平成15年度	-	333,595	7,037,391

(資料:企画財政課)

81. 旧中主町財政

1 町税収入状況

(A: 収納率 B: 前年比収納額)

資料: 税務課 (単位: 千円・%)

区分 税目	平成13年度	平成14年度				平成15年度			
	収納額	調定額	収納額	収納率	前年比 収納額	調定額	収納額	収納率	前年比 収納額
町民税	557,847	542,316	524,078	96.6	524,078	504,148	486,577	96.5	37,501
個人分	487,621	483,833	466,263	96.4	466,263	426,457	409,449	96.0	56,814
現年	482,313	464,836	462,093	99.4	462,093	409,714	405,608	99.0	56,485
滞納	5,308	18,997	4,170	22.0	4,170	16,743	3,841	22.9	329
法人分	70,226	58,483	57,815	98.9	57,815	77,691	77,128	99.3	19,313
現年	70,036	57,602	57,242	99.4	57,242	77,022	76,616	99.5	19,374
滞納	190	881	573	65.0	573	669	512	76.5	61
固定資産税	595,502	638,457	621,659	97.4	621,659	603,473	585,328	97.0	36,331
純固定	591,114	629,357	612,559	97.3	612,559	593,138	574,993	96.9	37,566
現年	589,164	615,524	610,205	99.1	610,205	578,015	572,202	99.0	38,003
滞納	1,950	13,833	2,354	17.0	2,354	15,123	2,791	18.5	437
交付金	4,388	9,100	9,100	100.0	9,100	10,335	10,335	100.0	1,235
軽自動車税	22,732	24,065	23,272	96.7	23,272	25,579	24,493	95.8	1,221
現年	22,635	23,460	23,196	98.9	23,196	24,845	24,439	98.4	1,243
滞納	97	605	76	12.6	76	734	54	7.4	22
たばこ税	65,940	64,660	64,660	100.0	64,660	64,428	64,417	100.0	243
合計	1,242,021	1,269,498	1,233,669	97.2	1,233,669	1,197,268	1,160,815	97.0	72,854

2. 決算収支の状況

資料: 企画財政課 (単位: 千円)

区分	歳入総額	歳出総額	歳入歳出 差引額	翌年度へ繰越 すべき財源	実質収支	単年度収支	積立金
平成8年度	4,448,907	4,299,017	149,890	5,610	144,280	18,283	24,218
平成9年度	4,894,705	4,736,001	158,704	0	158,704	14,424	71,766
平成10年度	4,726,903	4,525,992	200,911	12,942	187,969	29,265	1,876
平成11年度	5,793,019	5,591,907	201,112	54,158	146,954	41,015	90,886
平成12年度	5,813,833	5,604,799	209,034	39,905	169,129	22,175	684
平成13年度	6,346,828	6,170,551	176,277	36,768	139,509	29,620	170,283
平成14年度	4,848,668	4,704,709	143,959	21,465	122,494	17,015	70,169
平成15年度	4,912,646	4,821,815	90,831	3,519	87,312	35,182	90,091

区分	積立金取り くずし額	実質単年 度収支
平成8年度	0	136,653
平成9年度	50,000	132,190
平成10年度	20,000	11,141
平成11年度	120,000	9,675
平成12年度	30,000	59,081
平成13年度	170,000	29,337
平成14年度	167,000	113,846
平成15年度	160,000	105,091

3. 決算分析指数

資料:企画財政課 (単位:千円・%)

区分	基準財政 収入額	基準財政 需要額	標準財政 規模	積立金 現在高	地方債 現在高	債務負担 行為額	土地開発 基金現在高
平成8年度	1,121,557	2,703,473	3,060,851	856,314	4,128,576	316,459	354,109
平成9年度	1,098,737	2,770,239	3,116,586	924,952	4,277,016	29,850	355,295
平成10年度	1,135,217	2,840,342	3,198,466	914,078	4,233,778	51,163	356,359
平成11年度	1,121,864	2,952,090	3,306,339	934,682	4,462,175	403,009	356,877
平成12年度	1,121,308	2,882,541	3,234,713	750,540	5,013,258	53,074	357,353
平成13年度	1,177,949	2,804,621	3,176,754	617,084	5,860,397	35,535	357,519
平成14年度	1,144,445	2,647,636	2,945,715	488,229	5,729,326	17,996	357,673
平成15年度	1,068,969	2,386,640	2,719,178	357,123	5,833,159	-	357,851

区分	財政力 指数	実質収支 比率	積立金現 在高比率	公債費 比率	地方債許 可制限比率	地方債現在 高比率	普通建設事業費の 財源充当比率	
							税等	国県支 出金
平成8年度	0.408	4.7	28.0	10.5	6.0	134.9	39.9	21.1
平成9年度	0.406	5.1	29.7	9.1	4.5	137.2	34.6	19.3
平成10年度	0.404	5.9	28.6	12.5	5.3	132.4	48.9	15.3
平成11年度	0.392	4.4	28.3	13.3	5.2	135.0	26.0	20.2
平成12年度	0.390	5.2	23.2	13.6	6.7	155.0	24.3	21.0
平成13年度	0.396	4.4	19.4	11.5	6.2	184.5	10.8	10.8
平成14年度	0.414	4.2	16.6	13.8	7.9	194.5	29.3	22.7
平成15年度	0.433	3.2	13.1	15.2	9.3	214.5	22.1	21.9

4. 特別会計決算額

資料:企画財政課 (単位:円)

区分		平成11年度	平成12年度	平成13年度	平成14年度	平成15年度
国民健康 保険	歳入	685,752,156	702,212,254	781,900,568	721,642,388	892,170,622
	歳出	637,997,520	641,782,631	740,435,200	712,113,470	788,679,350
老人保健 事業	歳入	901,868,262	945,120,484	971,496,535	877,673,799	992,832,875
	歳出	901,308,442	913,129,278	947,504,321	883,579,675	992,787,057
下水道事業	歳入	720,827,676	629,037,170	672,813,406	408,224,110	629,445,099
	歳出	705,961,609	619,394,486	652,246,483	575,037,970	623,218,532
文化財 調査事業	歳入	93,496,229	156,988,517	138,965,314	83,223,854	86,201,513
	歳出	91,695,522	156,511,617	137,700,535	114,648,972	84,619,742
住宅新築資金 等貸付事業	歳入	6,923,152	5,652,878	4,603,554	3,620,224	-
	歳出	6,908,482	5,642,436	4,591,036	3,794,762	-
同和对策持家住宅 建設資金 貸付事業	歳入	-	-	-	-	-
	歳出	-	-	-	-	-

区分		平成11年度	平成12年度	平成13年度	平成14年度	平成15年度
野洲川農地 開発事業	歳入	5,410,592	1,906,747	5,104,631	3,484,208	2,816,676
	歳出	5,404,459	1,902,614	5,099,498	3,479,076	2,810,241
旧野洲川堤外 民地等取得	歳入	9,480,100	4,623,880	-	-	-
	歳出	5,211,220	-	-	-	-
オフトーク 通信事業	歳入	24,466,707	20,029,876	17,210,441	8,560,264	5,935,051
	歳出	23,488,233	16,327,392	16,871,486	7,523,991	5,315,751
用品調達 事業	歳入	51,289,403	77,481,182	119,368,758	-	-
	歳出	50,693,404	77,259,382	119,107,293	-	-
工場団地等 整備事業	歳入	2,308,288,475	614,314,970	492,529,342	1,568,066	1,067,691,906
	歳出	2,307,303,595	613,331,116	491,629,316	844,815,293	1,066,440,380
介護保険 事業	歳入	-	410,794,138	547,058,738	548,389,965	628,946,117
	歳出	-	387,780,050	532,102,730	515,735,307	619,579,271

5. 普通会計決算額

資料: 企画財政課

(単位: 千円・%)

区 分	平成 13 年度			平成 14 年度			平成 15 年度			
	決算額	一般財源	構成比	決算額	一般財源	構成比	決算額	一般財源	構成比	
町税	1,242,025	1,242,025	19.6	1,233,673	1,233,673	25.4	1,160,815	1,160,815	23.6	
地方譲与税	53,519	53,519	0.8	53,741	53,741	1.1	56,192	56,192	1.1	
利子割交付金	53,767	53,767	0.8	17,654	17,654	0.4	12,309	12,309	0.3	
地方消費税交付金	85,313	85,313	1.3	76,099	76,099	1.6	88,366	88,366	1.8	
ゴルフ場利用税交付金	-	-	-	-	-	-	-	-	-	
特別地方消費税交付金	-	-	-	-	-	-	-	-	-	
自動車取得税交付金	40,515	40,515	0.6	34,288	34,288	0.7	38,019	38,019	0.8	
地方特例交付金	49,876	49,876	0.8	47,344	47,344	1.0	44,997	44,997	0.9	
地方交付税	1,803,345	1,803,345	28.4	1,611,152	1,611,152	33.2	1,482,857	1,482,857	30.2	
交通安全対策特別交付金	1,500	1,500	0.0	1,579	1,579	0.0	1,594	1,594	0.0	
小 計	3,329,860	3,329,860	52.5	3,075,530	3,075,530	63.4	2,885,149	2,885,149	58.7	
分担金及び負担金	3,835	-	0.1	12,440	-	0.3	9,126	-	0.2	
使用料及び手数料	103,262	2,696	1.6	111,874	2,847	2.3	112,539	6,543	2.3	
国庫支出金	229,289	227	3.6	119,608	4,945	2.5	225,738	573	4.6	
県支出金	279,733	-	4.4	349,701	9	7.2	258,643	-	5.3	
財産収入	2,846	1,612	0.0	24,198	1,043	0.5	2,283	1,826	0.0	
寄附金	2,087	1,014	0.0	1,053	-	0.0	1,006	-	0.0	
繰入金	362,701	198,678	5.7	230,008	221,142	4.7	241,144	213,563	4.9	
繰越金	209,034	169,296	3.3	176,277	139,549	3.6	143,959	122,494	2.9	
諸収入	555,981	5,626	8.8	403,179	16,144	8.3	391,619	21,968	8.0	
地方債	1,268,200	102,800	20.0	344,800	183,700	7.1	641,440	393,100	13.1	
歳入合計	6,346,828	3,811,809	100.0	4,868,668	3,644,909	100.0	4,912,646	3,645,216	100.0	
人件費	1,063,885	951,135	17.2	1,040,597	957,063	22.1	1,008,934	928,366	20.9	
扶助費	164,599	57,269	2.7	248,098	70,467	5.3	275,594	81,871	5.7	
公債費	570,896	458,416	9.3	624,381	515,925	13.3	673,390	564,922	14.0	
(内訳)元利償還金	570,896	458,416	9.3	624,371	515,915	13.3	673,288	564,820	14.0	
一時借入金利子	-	-	-	10	10	0	102	102	-	
小 計	1,799,380	1,466,820	29.2	1,913,076	1,543,455	40.7	1,957,918	1,575,159	40.6	
物件費	729,624	482,926	11.8	774,511	485,254	16.5	698,976	456,615	14.5	
維持補修費	9,782	6,722	0.2	5,489	4,855	0.1	7,143	6,529	0.1	
補助費等	746,263	674,445	12.1	752,206	667,917	16.0	701,346	636,332	14.5	
小 計	1,485,669	1,164,093	24.1	1,532,206	1,158,026	32.6	1,407,465	1,099,476	29.2	
繰出金	590,001	572,947	9.6	576,593	559,680	12.3	662,804	636,573	13.7	
投資・出資金・貸付金	36,564	8,364	0.6	29,057	359	0.6	12,166	126	0.3	
積立金	200,567	200,000	3.3	76,011	69,999	1.6	90,175	90,000	1.9	
計	4,112,181	3,412,224	66.6	4,126,943	3,331,519	87.7	4,130,528	3,401,334	85.7	
投資の 効果	普通建設事業	2,058,370	223,308	33.4	577,766	169,431	12.3	691,287	153,051	14.3
	補助	530,409	28,067	8.6	170,624	11,843	3.6	260,498	6,450	5.4
	単独	1,129,438	186,584	18.3	267,186	131,932	5.7	293,188	129,800	6.1
	県営事業負担	165,022	8,622	2.7	89,935	25,635	1.9	56,901	16,701	1.2
	同級他団体負担	-	-	-	-	-	-	30,686	86	0.6
	受託事業	-	-	-	50,021	21	1.1	50,014	14	1.0
災害復旧	-	-	-	-	-	-	-	-	-	
失業対策	-	-	-	-	-	-	-	-	-	
計	2,058,370	223,308	33.4	577,766	169,431	12.3	691,287	153,051	14.3	
歳出合計	6,170,551	3,635,532	100.0	4,704,709	3,500,950	100.0	4,821,815	3,554,385	100.0	

6. 水道事業会計決算額

資料:企画財政課 (単位:千円)

区 分	平成 14 年 度	平成 15 年 度
損 益 計 算 書		
営 業 収 益	192,368	188,248
営 業 外 収 益	235	241
営 業 費 用	146,745	146,716
営 業 外 費 用	33,558	33,115
特 別 利 益	-	-
特 別 損 失	-	-
当 年 度 純 利 益	12,300	8,658
貸 借 対 照 表		
資 産 合 計	2,471,145	2,509,214
固 定 資 産	2,106,432	2,189,106
流 動 資 産	364,713	320,108
負 債・資 本 合 計	2,471,145	2,509,214
固 定 負 債	-	-
流 動 負 債	77,336	103,225
資 本 金	1,342,367	1,388,576
剰 余 金	1,051,443	1,017,413
(うち、利益剰余金)	135,792	94,449

8.2. 野洲市の財政

1 普通会計の年度別、性質別決算額 (単位:千円、%)

	平成16年度	
	決算額	構成比
市 町 村 税	7,213,627	35.2
地 方 譲 与 税	277,554	1.4
利 子 割 交 付 金	54,761	0.3
配 当 割 交 付 金	9,441	0.0
株式等譲渡所得割交付金	9,964	0.0
地方消費税交付金	501,762	2.4
自動車取得税交付金	128,685	0.6
地方特例交付金	346,492	1.7
地方交付税	1,773,052	8.6
交通安全対策交付金	8,795	0.0
(小 計)	(10,324,133)	(50.3)
分 担 金 負 担 金	293,920	1.4
使 用 料 手 数 料	531,527	2.6
国 庫 支 出 金	1,395,630	6.8
県 支 出 金	825,925	4.0
財 産 収 入	68,363	0.3
寄 附 金	725	0.0
繰 入 金	1,809,733	8.8
繰 越 金	1,356,389	6.6
諸 収 入	368,988	1.8
地 方 債	3,540,400	17.3
うち減税補てん債	204,200	1.0
うち臨時財政対策債	823,600	4.0
歳 入 合 計	20,515,733	100.0
人 件 費	4,157,564	21.0
扶 助 費	1,296,964	6.5
公 債 費	2,391,464	12.1
内 元利償還金	2,389,646	12.1
一 時 借 入 利 子	1,818	0.0
(小 計)	(7,845,992)	39.6
物 件 費	2,912,833	14.7
維 持 補 修 費	186,418	0.9
補 助 費 等	1,838,514	9.3
うち一部事務組合に 対するもの	709,422	3.6
(小 計)	(4,937,765)	24.9
繰 出 金	1,598,285	8.1
投 資 ・ 出 資 ・ 貸 付 金	83,457	0.4
積 立 金	292,460	1.5
(計)	(14,757,959)	74.4
投 普 通 建 設	5,068,138	25.6
資 内 補 助	1,514,768	7.6
的 単 独	3,448,321	17.4
記 県 営 事 業 負 担 金	105,049	0.5
同 級 団 体 負 担 金	-	-
受 託 事 業	-	-
経 災 害 復 旧	-	-
費 失 業 対 策	-	-
(計)	(5,068,138)	25.6
歳 出 合 計	19,826,097	100.0

(資料:企画財政課)

(注)平成16年10月1日合併により平成16年度は旧町及び野洲市合算計上

2 市税の状況 (単位:千円、%)

		平成16年度	
		収入済額	構成比
市町村民税	個人	1,988,190	27.6
	法人	832,109	11.5
固定資産税	純固定資産税	4,031,823	55.9
	交付金	19,307	0.3
軽自動車税		77,968	1.1
たばこ税		264,230	3.7
鉱産税		-	-
特別土地保有税	保有分	-	-
	取得分	-	-
法定普通税計		7,213,627	100.0
法定外普通税		-	-
目的税	入湯税	-	-
	都市計画課税	-	-
旧法による税		-	-
合計		7,213,627	100.0

(資料:財政状況調査)

3 決算収支の状況 (単位:千円、%)

	基準財政 需要額(A)	基準財政 収入額(B)	標準財政 規模	財政力指数 (過去3年平均)	地方債 現在高	経常収 支比率	公債費 率	地方債許可制限比率 (過去3年平均)
平成16年度	7,547,843	7,284,009	10,900,975	0.929	24,153,406	97.0	16.9	12.6

(資料:企画財政課)

4 決算収支の状況 (単位:千円)

	歳入総額	歳出総額	歳入歳出 差引額	翌年度へ繰越 すべき財源	実質収支	単年度 収支	積立金	繰上償還金
平成16年度	20,515,733	19,826,097	689,636	322,957	366,679	366,679	237,427	0

	積立金 取りくずし額	実質単年度 収支	市町村民税 収入額
平成16年度	773,800	169,694	7,213,627

(資料:企画財政課)

野洲市のあゆみ

西暦

- 2004 (平成16)年 開庁式。野洲市誕生。市長職務執行者就任。
市名、市章制定告知。
初代野洲市長選挙執行。
野洲市誕生記念式典開催。
- 2005 (平成17)年「三上のずいき祭」国の重要無形民俗文化財に指定。
コミュニティセンターやすりリニューアルオープン。
野洲川歴史公園サッカー場「ビッグレイク」オープン。
市議会議員一般選挙執行。
第9回全国義民サミット開催。

旧野洲町のあゆみ

西暦

- 1955 (昭和30)年 野洲町、祇王村、篠原村が合併し、現在の野洲町が発足。
町章制定。
- 1960 (昭和35)年 野洲町役場、旧郡役所跡に移転。
- 1961 (昭和36)年 都市計画区域の決定。
- 1962 (昭和37)年 桜生大岩山から銅鐸10個発掘。
- 1965 (昭和40)年 野洲町制10周年記念式典。
- 1967 (昭和42)年 上水道工事完了、各戸給水開始。
- 1968 (昭和43)年 野洲町役場庁舎、野洲町立中央公民館新築完成。
- 1969 (昭和44)年 野洲駅北口の開発(区画整理、工場用地造成)。
- 1970 (昭和45)年 国鉄野洲電車基地完成。
新都市計画区域、農業振興整備区域指定。
- 1972 (昭和47)年 野洲駅舎(橋上駅)完成。
- 1974 (昭和49)年 県立希望が丘文化公園完成。
- 1975 (昭和50)年 給食センター新築移転。小集落地区改良事業着手。
町民憲章制定。
野洲町制20周年記念式典。
大津湖南都市計画、野洲町公共下水道計画決定。
- 1976 (昭和51)年 公共下水道事業着手。
- 1978 (昭和53)年 母子健康センター開設。
- 1979 (昭和54)年 老人福祉センター完成。
野洲駅前広場完成。
総合センター・図書館開設。
全国高校総体新体操競技会開催。
- 1981 (昭和56)年 びわこ国体ラグビーフットボール競技会開催。
- 1982 (昭和57)年 大山川改修工事完成。
コンピューター自主導入。
- 1983 (昭和58)年 野洲川河川公園芝生広場・多目的運動場野球場完成。
中央公民館(野洲文化ホール)新築完成。
野洲町民の歌制定。
北村季吟像除幕式。
中央公民館開館記念式典。
- 1984 (昭和59)年 野洲川河川公園テニスコート、ゲートボール場完成。
- 1985 (昭和60)年 野洲町制30周年記念式典。
- 1986 (昭和61)年 野洲町勤労者体育センター供用開始。
野洲川河川公園完成。
- 1987 (昭和62)年 「野洲町史」通史編(全2巻)発刊。
- 1988 (昭和63)年 歴史民俗資料館(銅鐸博物館)開館。
弥生の森歴史公園開園。
- 1989 (平成元年)年 (財)野洲町文化体育振興事業団設立。
総合体育館完成。
- 1990 (平成2)年 野洲町人権擁護のまち宣言。
町民温水プール(すいむ8)、文化小劇場開館。
- 1991 (平成3)年 祇王社会教育センター開館。
- 1992 (平成4)年 篠原社会教育センター開館。
総合福祉保健センター開館。
幼稚園2年制移行。

- 1993 (平成5)年 三上社会教育センター開館。
野洲社会教育センター開設。
野洲町国際交流協会設立。
米国クリントン・タウンシップと姉妹都市提携調印。
- 1994 (平成6)年 大型共同作業所完成。
- 1995 (平成7)年 町道市三宅北桜線開通。
野洲町制施行40周年記念式典。
野洲町のCI「ほほえみやすちょう」スタート。
- 1996 (平成8)年 さくら緑地完成。
空きびんの色別収集開始。
野洲町、甲西町、竜王町の防災に関する応援協定を締結。
- 1997 (平成9)年 近江富士大橋全面開通。
野洲町のホームページ開設。
住民票・印鑑登録証明書等の自動交付サービス開始。
福岡県夜須町、高知県夜須町と「3YASUほほえみ防災協定」を締結。
- 1998 (平成10)年 コミュニティセンターきたの開館。
防災センター開設。
野洲駅南口にエレベーター・エスカレーター設置。
ペットボトル回収開始。
- 1999 (平成11)年 野洲駅北口昇降機エレベーター・エスカレーター設置。
町情報公開制度施行(役場に住民情報コーナー設置)。
- 2000 (平成12)年 環境基本条例制定。「まちづくり白書」完成。
3YASU友好交流協定調印。
- 2001 (平成13)年 役場がISO14001を認証取得。
「環境自治体会議野洲・新旭びわこ会議」新旭町との共同開催。
桜生史跡公園全面開園。
- 2002 (平成14)年 環境基本計画を策定。
野洲図書館、ほほえみ情報交流センター開館。
中主町・野洲町合併協議会を設置。
- 2003 (平成15)年 野洲駅バリアフリー整備完成(駅構内の上下線ホームへのエレベーター等)。
野洲町個人情報保護条例施行。
クリントン・タウンシップとの姉妹都市提携10周年記念式典。
合併協定調印式。廃置分合に伴う合併関連議案議決。
- 2004 (平成16)年 野洲子育て支援センターオープン。
知事に合併を申請。廃置分合に関する総務大臣告示。
中主町・野洲町合併協議会廃止。庁舎耐震・バリアフリー工事完成。
閉町式・閉庁式。

旧中主町のあゆみ

西暦

- 1955 (昭和30)年 中里村と兵主村が合併し、中主町が発足
- 1957 (昭和32)年 中洲村(吉川、菖蒲、喜合)と中主町が合併し、現在の中主町が発足
- 1959 (昭和34)年 母子健康センター完成
- 1960 (昭和35)年 水道給配水施設完成
- 1961 (昭和36)年 都市計画区域の決定
- 1962 (昭和37)年 有隣館業務開始
- 1964 (昭和39)年 第1回中主町民運動会開催
- 1965 (昭和40)年 中主中学校校舎の増築完成
- 1966 (昭和41)年 第1次農業構造改善事業完成(安治地区)
- 1967 (昭和42)年 中主幼稚園開園
- 1968 (昭和43)年 公民館完成
- 1969 (昭和44)年 第1回町民文化祭開催
- 1971 (昭和46)年 野洲川改修事業着手
- 1972 (昭和47)年 中主土地改良区設立
- 1973 (昭和48)年 琵琶湖総合開発事業着手
- 1974 (昭和49)年 中主町役場新庁舎完成
- 1977 (昭和52)年 第2次農業構造改善事業着手
吉川と菖蒲漁協が合併し、中主町漁協発足
- 1978 (昭和53)年 草の根ハウス第1号完成(木部区)
南部用水吉川浄水場受水開始
第1回夏まつり開催
- 1979 (昭和54)年 中主町民憲章を制定
町民グラウンド完成
児童館完成
野洲川放水路(新川)通水
公共下水道事業着手
- 1980 (昭和55)年 農村総合整備モデル事業着工
中主町文化協会設立
- 1981 (昭和56)年 B & G中主海洋センター体育館完成
吉地・西河原地区土地区画整理事業着手
- 1982 (昭和57)年 B & G中主海洋センタープール完成
- 1983 (昭和58)年 中主中学校校舎改築完成
世界オートキャンプ大会開催(マイアミキャンプ場)
- 1984 (昭和59)年 第1回中主まつり開催
- 1985 (昭和60)年 中主町制30周年記念式典
中国湖南省へ親善視察団派遣
中主小学校新校舎完成
- 1986 (昭和61)年 兵主太鼓保存会結成
町営あやめ浜水泳場オープン
中主地区圃場整備事業完了
- 1987 (昭和62)年 61年前の絵画・書が里帰り(ポートランド市から)
中学校にパソコン45台を導入し、コンピュータ教育開始
- 1988 (昭和63)年 農業集落排水事業(農村下水)着手
特定環境保全公共下水道事業着手
第1回あやめサミット開催
シルキーライス(特別栽培米)試作・販売

- 1989 (平成元年) 吉地・西河原地区土地区画整理事業完成
- 1990 (平成2年) 野洲川廃川敷地平地化事業着手
中主メロン出荷開始
湖周道路(さざなみ街道)開通
- 1991 (平成3年) 第1回中主ペーロン大会開催
地域改善事業完工式開催
- 1992 (平成4年) 中主町オフトーク通信開局
豊積の里総合センター開館
中学生海外派遣事業開始
- 1993 (平成5年) 生きがい事業センター設立
- 1994 (平成6年) ビワコマイアミランド開設
異常湧水により琵琶湖の水位マイナス123cmを記録
- 1995 (平成7年) 健康福祉センター(ふれあいセンター)開館
グルメリゾートびわ湖「鮎家の郷」オープン
- 1996 (平成8年) アメリカ合衆国シガン州ベアリン・スプリングス中学校との交流開始
- 1999 (平成11年) 学童保育所「ひまわりハウス」運営開始
- 2000 (平成12年) 中主中学校校舎改築工事完成
老人保健施設「寿々はうす」運営開始
中主町情報公開制度開始
特別養護老人ホーム「あやめの里」開設
- 2001 (平成13年) さざなみ振興事業団設立
- 2002 (平成14年) 防災コミュニティセンター・東消防署分署完成
中主幼稚園移転新築完成(3年保育開始)
中主町・野洲町合併協議会を設置
- 2003 (平成15年) シルバーワークプラザ中主完成
合併協定調印式。廃置分合に伴う合併関連議案議決。
- 2004 (平成16年) 町営住宅吉地団地建替完成
農村総合整備事業完了
知事に合併を申請。廃置分合に関する総務大臣告示
中主町・野洲町合併協議会廃止
閉町式・閉庁式