

野洲市統計書

平成18年版

野 洲 市

野洲市統計書



野洲市章

野洲市の「や」をモチーフに、躍動感溢れるイキイキとした『人』と、ときめきを象徴とした『ハート』を表現しました。また、環を表した2つのラインは、緑が豊かな自然、古典的な色が歴史を意味します。それらは互いに交差し、関わり合い、彩られながら、人（ハート）をときめかせています。

はじめに

平成18年版野洲市統計書は、野洲市の人口、産業、経済、教育、文化など各分野の基礎的なデータを収録し、市政の現状及びその推移発展を明らかにしようとするものです。本書が各種施策の基礎資料として利用されることはもちろんのこと、幅広くご活用いただければ幸いです。

編集にあたっては、更に内容の充実を図っていきたいと考えておりますので、各方面からのご指導をいただきますようお願いいたします。

なお、本書の編集にあたり、貴重な資料のご提供をいただきました関係機関のご厚意に対して、心から感謝申し上げます。

平成19年3月

野洲市長 山崎 甚右衛門

凡 例

1. 本書は、当市における基本的な統計資料を収録したものです。
2. 年度は、1年度間（4月から翌年3月）を示し、現在日を示す場合は、表の右上に明記しました。年次は1月から12月を示します。
3. 資料は、指定統計調査、官公庁、民間団体などから収集したものです。
4. 統計表中の符号は、次のとおりです。
 - 「0」……………記載単位に満たないもの
 - 「—」……………皆無、または該当なし
 - 「△」……………減少、またはマイナス
 - 「…」……………不詳
 - 「X」……………統計法第14条の規定により㊟扱い及び公示保留のもの
5. 統計表の各数字の単位未満は、端数処理を行っているため、総数と内訳の合計が一致しない場合もあります。

統計書目次

第1章 土地・気象

1. 位置（野洲市役所）……………1
2. 地勢……………1
3. 市域の変遷……………1
4. 字別面積……………2
5. 地目別有租地面積……………2
6. 気象……………3
7. 河川……………3・4

第2章 人口

8. 国勢調査人口および世帯数……………5
9. 年齢区分別人口……………6
10. 産業（大分類）別就業者数……………7
11. 従業地・通学地による人口……………8・9
12. 人口集中区（DID）人口、面積及び人口密度……………10
13. 行政区別人口・世帯数の推移……………11・12
14. 年齢別人口集計……………13
15. 学区毎年年齢別人口推移……………14・15
16. 外国人登録人口……………16
17. 外国人登録国籍別人員調査表……………16
18. 人口の自然動態……………17
19. 人口の社会動態……………17
20. 転出入地別移動状況……………18

第3章 事業所

21. 産業別就業者（男女別 15 歳以上）……………19
22. 従業者規模別事業所数および従業者数……………19

第4章 農業・水産業

23. 専業兼業別農家数……………20
24. 経営耕地面積……………20

25. 経営耕地面積規模別	20
26. 農作物作付面積および収穫量	21
27. 農地の移動状況	22
28. 漁業経営体階層別経営体数	23
29. 漁業経営組織別経営体数	23
30. 漁業種類別のべ経営体数	23
31. 漁業従事者数	23

第5章 工業

32. 工業の推移	24
33. 産業（中分類）別事業所数・従業者および 現金給与額・製造品出荷額等	25・26
34. 工業用地および工業用水使用量の推移 （従業員30人以上の事業所）	27

第6章 商業

35. 商業の推移	28
36. 産業別商業の推移	28
37. 産業小分類別商店数・従業者数等	29,30

第7章 電気・水道

38. 電灯・電力	31
39. 用途別配水量	31
40. 下水道普及状況	32

第8章 住宅・建設

41. 都市計画区域の用途別面積	33
42. 市営住宅の状況	33
43. 公園・遊園地	34
44. 道路	34
45. 橋梁	34
46. 用途別家屋の状況（木造）	35

第9章 運輸・通信

47. 自動車保有台数	36
48. 年度別軽自動車登録台数	36
49. JR野洲駅乗車人員推移	37

第10章 保健・衛生

50. 医療施設状況	38
51. 医療従事者状況	38
52. 死因別死亡状況	39
53. 定期予防注射実施状況	39
54. 健康診査実施状況	40
55. ごみ処理状況	40
56. し尿処理状況	40

第11章 社会福祉

57. 国民健康保険加入状況	41
58. 福祉医療費助成状況	42
59. 保育園別園児数（平成17年度）	42
60. 身体障害者手帳交付状況	43
61. 介護保険加入者及び認定状況	43
62. 国民年金加入者数	44
63. 国民年金受給者数	44

第12章 教育・文化

64. 幼稚園の就園状況	45
65. 小学校の就学状況	45
66. 中学校の就学状況	45
67. 公立高等学校の就学状況	45
68. 野洲図書館の利用状況（平成17年度月別個人貸出状況）	46
69. 平成18年度利用者区分別登録状況	46
70. 平成18年度地区別登録状況	47
71. 平成18年度分野別蔵書冊数	47
72. 野洲市指定文化財一覧	48～51

第13章 観光

73. 月別入込客数	52
74. 施設別・入込客数	52
第14章 治安・災害	
75. 火災発生件数および損額	53
76. 火災原因別件数	53
77. 救急車出動状況	54
78. 交通事故発生状況	54
79. 犯罪発生件数	54
第15章 選挙	
80. 有権者数の推移	55
81. 主要選挙投票状況	55
第16章 市財政	
82. 旧野洲町の財政	56・57
83. 旧中主町の財政	58～61
84. 野洲市の財政	62・63
附録	
野洲市のあゆみ	64
旧野洲町のあゆみ	65・66
旧中主町のあゆみ	67・68

第1章 土地・気象

1. 位置（野洲市役所）

	所在地	東 経	北 緯
本庁舎	野洲市小篠原2100番地1	136° 01' 32"	35° 04' 02"
分庁舎	野洲市西河原2400番地	136° 00' 55"	35° 06' 00"

2. 地勢

東 西	南 北	面 積	海 抜	
			最 高	最 低
9.5 km	13.9 km	61.45 Km ²	432 m	85 m

3. 市域の変遷

年 月 日	事 項	面積 (Km ²)	備 考
平成16年（2004）年10月1日	野洲市誕生	61.45	野洲町、中主町合併

4. 字別面積

面積 (km²)

字名	面積	字名	面積	字名	面積	字名	面積
野洲	1.872	永原	0.986	高木	1.062	八夫	1.200
行畑	0.388	中北	0.360	小南	2.270	野田	2.240
小篠原	2.722	北	1.128	比江	1.360	五条	0.480
市三宅	2.056	上屋	1.390	小比江	0.150	安治	1.510
久野部	0.256	辻町	1.888	北比江	0.330	須原	0.720
竹生	0.340	富波甲	1.064	乙窪	0.330	堤	1.180
五之里	0.430	富波乙	0.812	吉地	0.470	井口	0.780
三上	4.790	大篠原	7.212	西河原	0.630	六条	0.380
妙光寺	1.320	小堤	1.316	比留田	2.590	吉川	4.380
南櫻	2.900	入町	0.792	木部	0.590	菖蒲	0.680
北櫻	2.560	長島	0.536	虫生	0.940		

(注) 菖蒲は喜合も含む。

旧野洲町は小数点第3位、旧中主町は小数点第2位で表示する。

5. 地目別有租地面積

資料：税務課（固定資産税概要調書）（単位：ha）

区分	合計	田	畑	宅地	山林	原野	沼地	雑種地	非課税地
平成14年	6,144	2,271	198	745	129	52	2	97	2,650
平成15年	6,145	2,265	198	750	126	52	2	99	2,653
平成16年	6,146	2,255	198	754	125	52	2	101	2,659
平成17年	6,145	2,250	251	757	176	2	2	102	2,605
平成18年	6,145	2,244	250	765	174	2	2	100	2,608

(注) この数値は四捨五入されているので、合計とその内訳が一致しない場合がある。

毎年1月1日現在の数値

平成15年までは旧町の数字を合算

6. 気象

資料：湖南広域行政組合

年	天候(日数)					気温(℃)			降水量 (mm)	平均湿度 (%)
	晴	曇	雨	雪	その他	最高	最低	平均		
平成13年	274	380	68	6	2	36.3	-3.5	15.2	1128.0	71.0
平成14年	250	401	75	4	0	35.5	-3.5	15.3	890.0	71.1
平成15年	239	360	119	10	2	35.7	-4.4	14.6	1701.0	77.1
平成16年	188	128	43	2	5	35.9	-4.5	15.8	1513.5	76.0
平成17年	141	175		49	15.3	1068.0	78.9
平成18年	37.4	-3.9	15.2	1556.5	72.6
1月	10.8	-3.4	3.3	49.0	77.4
2月	16.7	-3.9	4.5	101.0	78.9
3月	19.0	-1.7	6.7	110.5	73.2
4月	24.4	0.5	11.7	103.0	69.7
5月	29.7	6.3	17.9	134.5	74.1
6月	32.1	14.3	22.6	195.0	67.3
7月	35.8	19.6	25.4	398.0	77.4
8月	37.4	21.0	28.3	55.0	64.3
9月	33.1	14.5	23.0	130.5	69.4
10月	26.5	10.1	18.4	96.5	72.8
11月	23.8	3.6	12.8	72.5	71.5
12月	15.5	-0.6	7.2	111.0	75.4

(注) 天候は、1日3回観測し、午前9時から午後3時までの観測を計上。

計測は、1時間毎に実施

晴・・・曇量0.7未満、曇・・・曇量0.7以上

本データは、気象業務を目的としたものではなく、消防防災活動のため観測されたもので、参考資料として取り扱う。

7. 河川

(1) 準用河川

資料：道路河川課(単位:m)

河川名	指定年月日	上流端 (左岸) (右岸)	下流端 (左岸) (右岸)	流路延長
間宮川	昭和48年12月24日 昭和63年6月28日	野洲市木部字川原田2321番地先 野洲市木部字コモ川2318番地先	一級河川新川への合流点	826
御田川	昭和48年12月24日	野洲市六条字北原485の1番地先	一級河川新川への合流点	890
桜生川	昭和49年8月1日	野洲市小篠原17番地先 野洲市辻町629番地先	一級河川中の池川への合流点	980
六反田川	昭和53年4月1日 昭和54年1月20日	野洲市上屋1374番地先 野洲市上屋1385番地先	一級河川家棟川への合流点	1,450
友川	昭和54年1月20日	野洲市野洲495番地先 野洲市野洲419番地先	野洲市市三宅892番地先 野洲市市三宅918番地先	1,100
東込田川	昭和54年1月20日	野洲市富波甲234の1番地先 野洲市富波甲13番地先	一級河川東込田川への合流点	370
東祇王井川	昭和55年4月1日	野洲市上屋字高蔵853番地先	野洲市北字八の坪1番地先	1,300
矢田川	昭和56年4月30日	野洲市野洲字木ノ座177番地先	野洲市市三宅字北矢田1543番地先	1,900
友川支線	昭和56年4月30日	野洲市行畑字笠作580-1番地先 野洲市行畑字笠作579-1番地先	準用河川友川への合流点	280

2) 一級河川

資料：滋賀県 土木交通部 河港課 (単位：m)

河川名	指定年月日	上流端 (左岸) (右岸)	下流端 (左岸) (右岸)	流路延長
琵琶湖	昭和40年3月24日			302,660
野洲川	昭和40年3月24日 昭和40年3月29日 昭和49年4月11日	甲賀市土山町大河原字大川筋125番地先	琵琶湖への流入点	65,250
家棟川	昭和40年3月24日	野洲市小篠原字奥山1番の1地先 野洲市辻町字赤谷3番地先	琵琶湖への流入点	9,300
新川	昭和40年3月24日 昭和44年3月20日	野洲市北字坂560番地先	家棟川への流入点	3,900
渡瀬川	昭和43年4月8日	野洲市中北字上西浦496番地の1地先 野洲市中北字上西浦500番地の1地先	新川への合流地点	1,150
童子川	昭和40年3月24日	野洲市比江字五の坪591番地先 野洲市五之里字居柳473番地先	家棟川への合流点	5,100
中ノ池川	昭和40年3月24日	野洲市小篠原字字立265番地先	童子川への合流点	2,600
東込田川	昭和41年3月28日	野洲市富波甲字里の内867番地先 野洲市富波甲字里の内866番地先	中ノ池川への合流点	1,370
妓王井川	昭和40年3月24日 昭和44年3月20日	野洲市小篠原字内平田1164番の2地先 野洲市小篠原字高田乙1165番地先	中ノ池川への合流点	2,130
大堀川	昭和40年3月24日 昭和44年3月20日	野洲市小篠原字沢の口1542番地先 野洲市小篠原字沢の口1538番地先	中ノ池川への合流点	1,100
上の市川	昭和40年3月24日	野洲市小堤字きつね谷950番地先 野洲市小堤字きつね谷939番の5地先	家棟川への合流点	1,180
江川	昭和57年4月6日	野洲市須原字下沖1124番地先 野洲市安治下西割860番地先	琵琶湖への流入点	200
大山川	昭和40年3月24日 昭和41年3月28日	湖南市菩提寺字狼谷326番地先	野洲川への合流点	2,610
小山川	昭和40年3月24日	野洲市北櫻字内6番503番地先	大山川への合流点	750
日野川	昭和40年3月24日	蒲生郡日野町大字平子字本田197番地先 蒲生郡日野町大字平子字須脇365番地先	琵琶湖への流入点	46,710
光善寺川	昭和40年3月24日	野洲市大篠原字岩倉2754番地先	日野川への合流点	4,130
稻荷川	昭和40年3月24日	野洲市大篠原字正法寺207番地先 野洲市大篠原字山田327番地先	光善寺川への合流点	580

第2章 人口

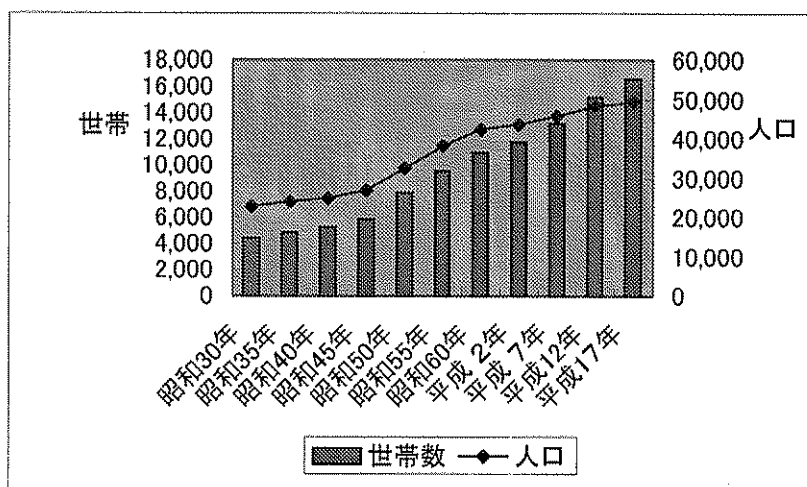
8. 国勢調査人口および世帯数

資料:国勢調査 (単位:世帯・人)

区分	世帯数	人 口			1世帯当 たり人員
		総 数	男	女	
昭和30年	4,394	22,754	11,084	11,670	5.18
昭和35年	4,814	24,091	11,738	12,353	5.00
昭和40年	5,210	24,943	12,224	12,719	4.79
昭和45年	5,850	26,938	13,145	13,793	4.60
昭和50年	7,841	32,513	15,932	16,581	4.15
昭和55年	9,539	38,144	18,762	19,382	4.00
昭和60年	10,920	42,478	20,990	21,448	3.89
平成 2年	11,765	43,671	21,622	22,049	3.71
平成 7年	13,190	45,865	22,738	23,127	3.48
平成12年	15,170	48,326	24,123	24,203	3.19
平成17年	16,580	49,486	24,755	24,731	2.98

(注)平成15年までは旧町の数字を合算

各年10月1日現在



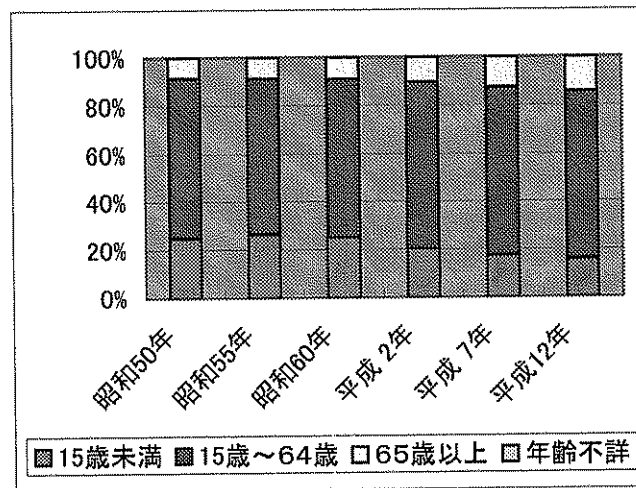
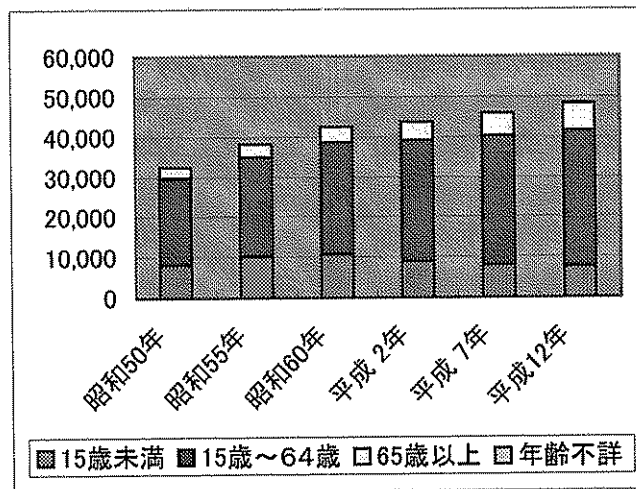
9. 年齢区分別人口

資料: 国勢調査

区分	15歳未満			15歳～64歳			65歳以上			年齢不詳		
	計	男	女	計	男	女	計	男	女	計	男	女
昭和50年	8,105	4,155	3,950	21,644	10,621	11,023	2,761	1,155	1,606	3	1	2
昭和55年	10,108	5,178	4,930	24,690	12,219	12,471	3,338	1,361	1,977	8	4	4
昭和60年	10,625	5,426	5,199	27,958	14,046	13,912	3,895	1,518	2,377	0	0	0
平成 2年	8,870	4,612	4,258	30,194	15,177	15,017	4,593	1,821	2,772	14	12	2
平成 7年	7,914	4,097	3,817	32,143	16,242	15,901	5,802	2,395	3,407	6	4	2
平成12年	7,586	3,891	3,695	33,738	17,242	16,496	6,969	2,966	4,003	33	24	9

(注) 平成15年までは旧町の数字を合算

各年10月1日現在



10. 産業(大分類)別就業者数

(資料:国勢調査)

区分	平成2年			平成7年			平成12年		
	総数	男	女	総数	男	女	総数	男	女
総数	21,938	13,458	8,480	24,296	14,726	9,570	25,298	15,274	10,024
第1次産業	1,650	810	840	1,475	803	672	1,167	627	540
農業	1,629	797	832	1,462	794	668	1,149	614	535
林業	1	1	—	—	—	—	4	3	1
漁業	20	12	8	13	9	4	14	10	4
第2次産業	9,466	6,564	2,902	10,279	7,172	3,107	10,549	7,682	2,867
鉱業	3	1	2	5	4	1	11	8	3
建設業	1,616	1,351	265	2,010	1,648	362	2,004	1,664	340
製造業	7,847	5,212	2,635	8,264	5,520	2,744	8,534	6,010	2,524
第3次産業	10,755	6,038	4,717	12,465	6,714	5,751	13,337	6,827	6,510
電気・ガス・熱供給・水道業	124	104	20	120	102	18	129	108	21
運輸・通信業	1,246	998	248	1,424	1,097	327	1,446	1,024	422
卸売・小売業・飲食業	3,691	1,984	1,707	4,313	2,176	2,137	4,456	2,103	2,353
金融・保険業	553	246	307	606	257	349	540	260	280
不動産業	127	84	43	155	104	51	180	118	62
サービス業	4,260	2,040	2,220	5,091	2,383	2,708	5,807	2,605	3,202
公務	754	582	172	756	595	161	779	609	170
分類不能	67	46	21	77	37	40	245	138	107

(注)各年10月1日現在

旧町の数字を合算

11. 従業地・通学地による人口

(資料:平成12年国勢調査)

(1) 流出人口

旧野洲町			
区分	総数	就業者	通学者
旧町内に常住する 就業者・通学者	21,402	19,080	2,322
旧町内で従業・通学	8,715	8,095	620
自宅	1,680	1,680	0
自宅外	7,035	6,415	620
他の市区町村で従業・ 通学	12,687	10,985	1,702
県内	9,350	8,360	990
大津市	1,518	1,278	240
彦根市	260	201	59
長浜市	40	35	5
近江八幡市	773	690	83
東近江市(八日市市)	272	247	25
草津市	1,659	1,342	317
守山市	1,501	1,305	196
栗東市	1,117	1,072	45
野洲市(中主町)	307	307	-
湖南市(石部町)	126	122	4
湖南市(甲西町)	418	413	5
甲賀市(水口町)	171	170	1
甲賀市(土山町)	11	11	-
甲賀市(甲賀町)	34	33	1
甲賀市(甲南町)	13	11	2
甲賀市(信楽町)	22	21	1
安土町	45	44	1
東近江市(蒲生町)	78	78	-
日野町	65	63	2
竜王町	669	669	-
東近江市(五個荘町)	24	24	-
東近江市(能登川町)	62	62	-
東近江市(湖東町)	19	19	-
愛荘町(愛知川町)	30	30	-
豊郷町	12	12	-
米原市(米原町)	36	36	-
その他の町村	68	65	3
県外	3,337	2,625	712
東京都	12	12	-
福井県	11	8	3
岐阜県	18	10	8
愛知県	13	11	2
三重県	14	13	1
京都府	2,034	1,575	459
大阪府	1,106	907	199
兵庫県	81	54	27
奈良県	17	9	8
その他の県	31	26	5

旧中主町			
区分	総数	就業者	通学者
旧町内に常住する 就業者・通学者	6,969	6,218	751
旧町内で従業・通学	2,659	2,571	88
自宅	1,070	1,070	0
自宅外	1,589	1,501	88
他の市区町村で従業・ 通学	4,310	3,647	663
県内	3,673	3,199	474
大津市	495	401	94
彦根市	64	52	12
長浜市	10	9	1
近江八幡市	227	212	15
東近江市(八日市市)	52	44	8
草津市	481	377	104
守山市	854	685	169
栗東市	343	319	24
野洲市(野洲町)	854	815	39
湖南市(石部町)	26	25	1
湖南市(甲西町)	81	75	6
甲賀市(水口町)	35	35	-
甲賀市(土山町)	-	-	-
甲賀市(甲賀町)	-	-	-
甲賀市(甲南町)	-	-	-
甲賀市(信楽町)	-	-	-
安土町	16	15	1
東近江市(蒲生町)	14	14	-
日野町	10	10	-
竜王町	52	52	-
東近江市(五個荘町)	-	-	-
東近江市(能登川町)	14	14	-
東近江市(湖東町)	-	-	-
愛荘町(愛知川町)	-	-	-
豊郷町	-	-	-
米原市(米原町)	-	-	-
その他の町村	45	45	-
県外	637	448	189
東京都	-	-	-
福井県	-	-	-
岐阜県	-	-	-
愛知県	-	-	-
三重県	-	-	-
京都府	401	277	124
大阪府	213	152	61
兵庫県	-	-	-
奈良県	-	-	-
その他の県	23	19	4

(注)平成12年10月1日現在

(資料:平成12年国勢調査)

(2) 流入人口

旧野洲町			
区分	総数	就業者	通学者
旧町内で就業者・通学者	21,966	21,074	892
旧町内に従業・通学	8,715	8,095	620
自宅	1,680	1,680	-
自宅外	7,035	6,415	620
他の市区町村に常住	13,251	12,979	272
県内	12,111	11,842	269
大津市	1,278	1,236	42
彦根市	400	399	1
長浜市	58	58	-
近江八幡市	1,685	1,679	6
東近江市(八日市市)	283	281	2
草津市	1,628	1,577	51
守山市	2,222	2,173	49
大津市(志賀町)	82	81	1
栗東市	895	876	19
野洲市(中主町)	854	815	39
湖南市(石部町)	142	140	2
湖南市(甲西町)	925	884	41
甲賀市(水口町)	174	172	2
甲賀市(土山町)	21	20	1
甲賀市(甲賀町)	22	22	-
甲賀市(甲南町)	102	96	6
甲賀市(信楽町)	25	23	2
安土町	161	161	-
東近江市(蒲生町)	156	156	-
日野町	91	91	-
竜王町	344	342	2
東近江市(永源寺町)	15	15	-
東近江市(五個荘町)	79	78	1
東近江市(能登川町)	190	189	1
東近江市(愛東町)	11	11	-
東近江市(湖東町)	32	32	-
愛荘町(秦荘町)	23	23	-
愛荘町(愛知川町)	43	43	-
豊郷町	20	20	-
多賀町	15	15	-
米原市(山東町)	12	12	-
米原市(米原町)	21	21	-
米原市(近江町)	24	24	-
高島市(安曇川町)	17	17	-
その他の町村	61	60	1
県外	1,140	1,137	3
三重県	15	15	-
京都府	745	743	2
大阪府	265	265	-
兵庫県	51	50	1
奈良県	28	28	-
その他の県	36	36	-

旧中主町			
区分	総数	就業者	通学者
旧町内で就業者・通学者	4,190	4,102	88
旧町内に従業・通学	2,659	2,571	88
自宅	1,070	1,070	-
自宅外	1,589	1,501	88
他の市区町村に常住	1,531	1,531	-
県内	1,427	1,427	-
大津市	169	169	-
彦根市	33	33	-
長浜市	-	-	-
近江八幡市	194	194	-
東近江市(八日市市)	17	17	-
草津市	126	126	-
守山市	324	324	-
大津市(志賀町)	32	32	-
栗東市	66	66	-
野洲市(野洲町)	307	307	-
湖南市(石部町)	-	-	-
湖南市(甲西町)	40	40	-
甲賀市(水口町)	10	10	-
甲賀市(土山町)	-	-	-
甲賀市(甲賀町)	-	-	-
甲賀市(甲南町)	-	-	-
甲賀市(信楽町)	-	-	-
安土町	15	15	-
東近江市(蒲生町)	-	-	-
日野町	-	-	-
竜王町	24	24	-
東近江市(永源寺町)	-	-	-
東近江市(五個荘町)	-	-	-
東近江市(能登川町)	10	10	-
東近江市(愛東町)	-	-	-
東近江市(湖東町)	-	-	-
愛荘町(秦荘町)	-	-	-
愛荘町(愛知川町)	-	-	-
豊郷町	-	-	-
多賀町	-	-	-
米原市(山東町)	-	-	-
米原市(米原町)	-	-	-
米原市(近江町)	-	-	-
高島市(安曇川町)	-	-	-
その他の町村	60	60	-
県外	104	104	0
三重県	-	-	-
京都府	58	58	-
大阪府	24	24	-
兵庫県	11	11	-
奈良県	-	-	-
その他の県	11	11	-

(注)平成12年10月1日現在

12. 人口集中地区(DID)人口、面積及び人口密度

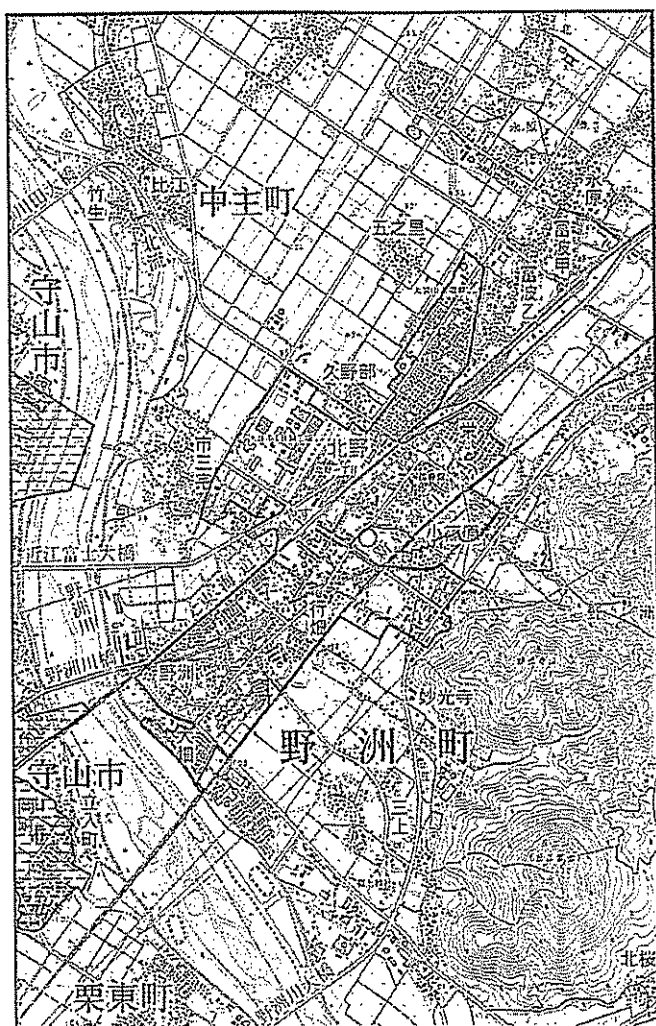
(資料:国勢調査)

年次	人口(人)	面積(km ²)	人口密度
昭和55年	6,169	1.2	5,140.8
昭和60年	8,585	1.5	5,723.3
平成 2年	13,415	2.2	6,097.7
平成 7年	15,018	2.2	6,764.9
平成12年	17,081	2.4	7,117.1

各年10月1日現在

201 野洲市

343 野洲郡野洲町 Yasu-gun Yasu-cho



(注)地図は平成12年のものである。

人口集中地区 (DID)

昭和28年の町村合併促進法及び昭和31年の新市町村建設促進法による町村合併や新市の創設などにより市部地域が拡大され、市部・郡部別の地域表章が必ずしも都市的地

域と農村的地域の特質を明瞭に示さなくなったため、その都市的地域の特質を明らかにする統計上の地域単位として、昭和35年国勢調査から新たに人口集中区を設定した。

- 平成12年国勢調査の「人口集中地区」は、以下の3点を条件として設定した。
- ①平成12年国勢調査基本単位区を基礎単位地域とする。
 - ②市区町村の境域内で人口密度の高い基本単位区(原則として人口密度が1km²当たり4,000人以上)が隣接していること。
 - ③それらの地域の人口が平成12年国勢調査時に5,000人以上を有すること。

なお、個別の人口集中地区の中には、人口密度が1km²当たり4,000人に満たないものがあるが、これは人口集中地区が都市地区を表すという観点から、人口集中地区に常住人口の少ない公共施設、産業施設、社会施設等のある地域を含めているためである。

13. 行政区別人口・世帯数の推移

【人口】

資料：住民基本台帳＋外国人登録(単位：人)

	区 分	平成16年		平成17年		平成18年		平成19年	
		世帯数	人口	世帯数	人口	世帯数	人口	世帯数	人口
野洲学区	野洲	374	1,117	386	1,147	406	1,170	412	1,186
	西町第1	(145)	(415)	(157)	(460)	(165)	(472)	(165)	(481)
	西町第2	(62)	(120)	(62)	(117)	(58)	(111)	(63)	(122)
	野洲中町	(70)	(252)	(69)	(245)	(68)	(238)	(68)	(234)
	野洲東町	(97)	(330)	(98)	(325)	(115)	(349)	(116)	(349)
	三共寮	0	0	0	0	0	0	0	0
	四ツ谷	376	1,036	383	1,060	390	1,086	417	1,128
	大畑	225	667	221	658	227	665	229	659
	万葉台	217	598	217	601	214	562	218	564
	行畑	482	1,418	498	1,443	498	1,433	496	1,400
	行合	(176)	(524)	(176)	(516)	(174)	(506)	(176)	(489)
	古畑	(131)	(358)	(137)	(367)	(137)	(372)	(137)	(374)
	中畑	(175)	(536)	(185)	(560)	(187)	(555)	(183)	(537)
	小篠原東部	517	1,384	535	1,408	548	1,417	556	1,406
	小篠原西部	776	1,993	796	2,006	815	1,993	813	2,001
	桜生	118	341	121	349	133	373	170	475
	駅前第一	149	404	154	412	160	409	189	433
	駅前第二	173	489	184	524	188	541	221	569
	駅前東	120	357	122	356	123	350	123	352
	和田	249	576	252	582	276	601	273	589
青葉台	94	310	93	294	95	294	94	285	
レオ	61	169	60	166	61	165	60	161	
レックスフェスタ	105	324	104	325	106	328	108	328	
グラン・ブルー野洲	138	341	139	354	140	374	139	377	
北野学区	市三宅第1	316	1,052	311	1,035	323	1,045	328	1,041
	市三宅第2	416	1,006	415	1,031	453	1,093	470	1,110
	駅前北	391	864	401	881	390	868	397	882
	五反田	102	248	104	251	109	255	113	247
	山田	130	370	128	352	131	348	127	336
	縄手	128	346	128	330	131	332	129	328
	樋の尻	105	292	110	304	110	297	123	331
	稲辻	95	269	102	282	116	289	119	284
	富波南	128	347	129	348	124	330	127	332
	みすいでん	69	197	70	183	69	179	74	193
	久野部	374	870	390	910	423	953	482	1,059
	久野部東	237	708	240	713	237	686	241	680
	竹生	45	147	44	145	48	151	46	147
	五之里	59	260	60	262	62	260	62	253
	富波湖州平	121	343	125	359	127	359	126	358
	第二湖州平	130	352	134	355	142	362	131	335
	富士美台	135	369	133	365	134	366	138	364
富波野洲平	41	136	43	135	40	121	41	120	
アルディプラザ野洲	95	342	99	349	99	354	98	346	
ヴィルヌーブ野洲	153	454	152	459	150	444	149	437	
ディタウン野洲	34	113	34	117	35	122	35	124	
三上学区	三上	278	1,060	281	1,048	283	1,048	283	1,035
	山出	(63)	(211)	(63)	(210)	(62)	(199)	(61)	(201)
	東林寺	(43)	(175)	(42)	(170)	(43)	(171)	(43)	(168)
	前田	(54)	(199)	(56)	(198)	(57)	(206)	(57)	(203)
	小中小路	(79)	(322)	(82)	(325)	(82)	(327)	(83)	(321)
	大中小路	(39)	(153)	(38)	(145)	(39)	(145)	(39)	(142)
	七間場	285	890	285	879	290	881	303	878
	妙光寺	109	285	108	282	105	270	104	277
	北櫻	63	249	66	261	66	256	66	255
	南櫻	107	439	106	435	107	432	110	434
	近江富士第1	121	354	121	347	124	343	127	349
	近江富士第2	143	420	145	413	148	414	153	411
	近江富士第3	99	284	97	271	98	277	102	280
近江富士第4	99	293	99	286	97	275	97	266	

	区分	平成16年		平成17年		平成18年		平成19年	
		世帯数	人口	世帯数	人口	世帯数	人口	世帯数	人口
三上学区	近江富士第5	143	452	146	452	146	441	146	423
	近江富士第6	83	250	80	234	82	236	83	239
	近江富士第7	53	207	53	201	53	197	53	195
	びわこ学園	18	18	18	18	22	22	79	79
	悠紀の里	40	40	32	32	27	27	22	22
	アキレス	1	1	2	2	2	2	2	2
	中国塗料寮	18	47	19	49	20	55	17	54
	ヒラカワガイダム寮	19	27	16	24	21	29	23	29
	祇王学区	上町	448	1,262	451	1,248	457	1,257	468
下町		62	226	63	226	62	222	63	218
江部		385	1,220	384	1,211	394	1,213	401	1,211
中北		44	184	44	180	44	171	43	167
北		161	596	165	601	167	603	168	596
上屋		139	321	151	328	160	335	146	315
新上屋		135	319	139	333	141	340	137	311
辻町		48	191	51	195	51	188	52	189
富波甲		289	849	311	897	339	976	373	1,030
富波松陽台		104	300	104	289	103	282	103	282
富波乙		185	509	183	521	183	525	180	525
野洲の里		93	340	96	356	98	364	96	362
富波野		184	599	198	659	200	671	198	679
ダイハツ寮		424	424	465	465	508	508	386	386
ぎおうの里		—	—	—	—	6	6	8	8
祇王ニュータウン		—	—	—	—	7	26	25	77
篠原学区	大篠原	257	840	260	829	256	802	263	804
	成橋	(47)	(156)	(47)	(154)	(48)	(150)	(49)	(157)
	街道	(75)	(266)	(77)	(265)	(78)	(259)	(82)	(257)
	東町	(67)	(216)	(72)	(216)	(74)	(211)	(72)	(204)
	西町	(68)	(202)	(64)	(194)	(56)	(182)	(60)	(186)
	小堤	86	305	89	305	91	311	97	309
	入町	46	194	46	192	47	190	48	192
	長島	29	128	29	124	30	123	30	118
	高木	90	359	93	366	93	361	94	356
	小南	211	889	213	893	217	874	219	860
	篠原駅前	414	1,218	421	1,210	415	1,194	422	1,213
井上金属寮	1	2	0	0	0	0	0	0	
中里学区	比江	297	1,058	294	1,038	299	1,035	299	1,019
	小比江	17	81	17	78	17	78	17	76
	北比江	79	221	77	225	79	227	80	220
	乙窪	54	215	53	212	54	222	55	221
	錦の里	95	321	93	314	92	315	94	315
	吉地	313	986	318	1,003	327	1,019	339	1,033
	西河原	582	1,867	591	1,886	603	1,909	629	1,967
	比留田	278	1,160	282	1,170	290	1,145	297	1,147
	木部	95	340	90	326	91	318	89	304
	虫生	83	345	83	341	83	338	86	338
	八夫	172	606	171	605	174	593	176	597
兵主学区	野田	203	838	205	833	203	821	201	815
	五条	89	326	89	322	91	316	93	322
	安治	123	495	122	486	122	475	126	474
	須原	83	335	83	333	82	326	82	326
	下堤	29	107	30	104	29	100	29	100
	堤	115	447	111	436	113	429	114	422
	井口	108	406	106	397	109	398	112	384
	六条	153	547	156	552	173	592	174	576
	吉川	333	1,232	336	1,232	332	1,212	339	1,189
	菫蒲	58	240	60	242	64	241	68	244
総数	16,351	49,373	16,614	49,648	17,020	49,831	17,363	50,014	

(注)各年3月31日現在

1.4. 年齢別人口集計

資料:住民基本台帳+外国人登録(単位:人)

年齢	総数	男	女	年齢	総数	男	女	年齢	総数	男	女
0~4歳	2,554	1,334	1,220	40~44歳	3,024	1,531	1,493	80~84歳	1,248	471	777
0	502	268	234	40	607	301	306	80	312	127	185
1	505	275	230	41	595	320	275	81	289	120	169
2	524	268	256	42	614	306	308	82	248	97	151
3	481	248	233	43	630	332	298	83	208	73	135
4	542	275	267	44	578	272	306	84	191	54	137
5~9歳	2,571	1,328	1,243	45~49歳	2,749	1,345	1,404	85~89歳	632	171	461
5	502	266	236	45	580	297	283	85	163	55	108
6	506	251	255	46	507	252	255	86	146	37	109
7	522	272	250	47	518	246	272	87	146	36	110
8	522	284	238	48	608	293	315	88	95	19	76
9	519	255	264	49	536	257	279	89	82	24	58
10~14歳	2,448	1,219	1,229	50~54歳	3,112	1,539	1,573	90~94歳	281	73	208
10	495	246	249	50	555	262	293	90	80	23	57
11	488	241	247	51	645	335	310	91	73	20	53
12	501	262	239	52	630	336	294	92	53	15	38
13	498	238	260	53	616	284	332	93	44	6	38
14	466	232	234	54	666	322	344	94	31	9	22
15~19歳	2,556	1,411	1,145	55~59歳	4,227	2,028	2,199	95~99歳	82	5	77
15	463	240	223	55	701	330	371	95	38	2	36
16	498	272	226	56	770	375	395	96	16	1	15
17	466	242	224	57	884	457	427	97	8	2	6
18	496	258	238	58	945	440	505	98	15	0	15
19	633	399	234	59	927	426	501	99	5	0	5
20~24歳	3,104	1,704	1,400	60~64歳	3,339	1,698	1,641	100~104歳	7	2	5
20	718	443	275	60	747	381	366	100	4	1	3
21	590	321	269	61	523	268	255	101	1	1	0
22	575	290	285	62	673	347	326	102	2	0	2
23	633	349	284	63	740	376	364	103	0	0	0
24	588	301	287	64	656	326	330	104	0	0	0
25~29歳	3,526	1,861	1,665	65~69歳	2,679	1,387	1,292	105~109歳	1	0	1
25	662	352	310	65	648	360	288	105	1	0	1
26	671	368	303	66	596	297	299	106	0	0	0
27	672	374	298	67	497	232	265	107	0	0	0
28	746	387	359	68	409	210	199	108	0	0	0
29	775	380	395	69	529	288	241	109	0	0	0
30~34歳	4,202	2,175	2,027	70~74歳	2,158	1,028	1,130	110~114歳	0	0	0
30	792	414	378	70	517	250	267	110	0	0	0
31	819	431	388	71	469	234	235	111	0	0	0
32	888	448	440	72	399	179	220	112	0	0	0
33	868	458	410	73	370	183	187	113	0	0	0
34	835	424	411	74	403	182	221	114	0	0	0
35~39歳	3,748	1,933	1,815	75~79歳	1,766	789	977	合計	50,014	25,032	24,982
35	819	438	381	75	395	202	193	平均年齢	41.2	39.8	42.6
36	775	390	385	76	353	154	199				
37	720	375	345	77	378	167	211				
38	731	377	354	78	328	143	185				
39	703	353	350	79	312	123	189				

(注)平成19年3月31日現在

15. 学区毎年齢別人口推移

資料:住民基本台帳+外国人登録(単位:人)

野洲学区													
区分	15歳未満				15歳～64歳				65歳以上				総合計
	計	男	女	割合	計	男	女	割合	計	男	女	割合	
平成16年 4月	1,895	978	917	16.4	8,071	4,092	3,979	70.0	1,558	728	830	13.5	11,524
平成17年 4月	1,978	1,035	943	16.9	8,086	4,092	3,994	69.2	1,621	754	867	13.9	11,685
平成18年 4月	1,985	1,042	943	16.9	8,055	4,118	3,937	68.5	1,719	790	929	14.6	11,759

三上学区													
区分	15歳未満				15歳～64歳				65歳以上				総合計
	計	男	女	割合	計	男	女	割合	計	男	女	割合	
平成16年 4月	582	270	312	10.9	3,870	1,927	1,943	72.8	864	385	479	16.3	5,316
平成17年 4月	563	259	304	10.8	3,789	1,888	1,901	72.4	882	398	484	16.9	5,234
平成18年 4月	547	261	286	10.5	3,745	1,854	1,891	71.9	914	426	488	17.6	5,206

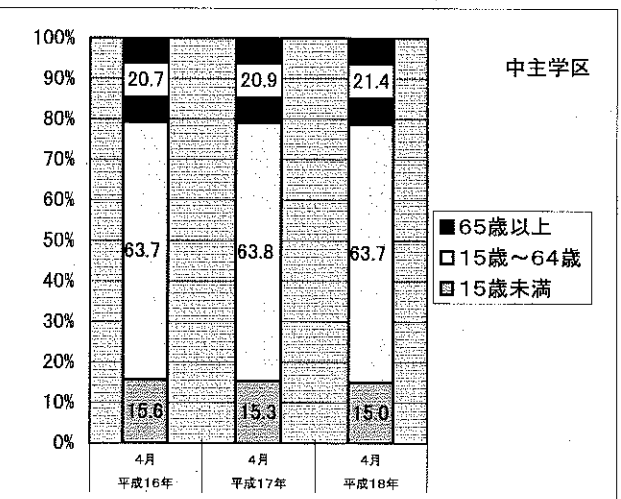
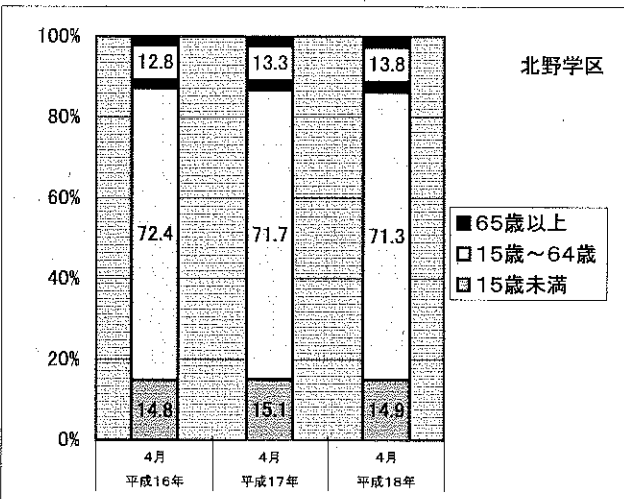
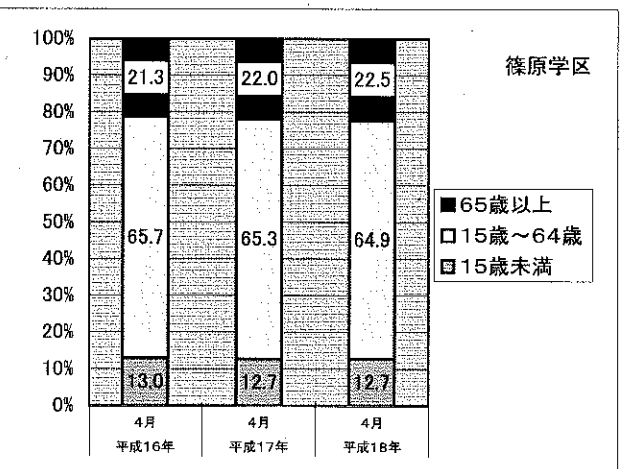
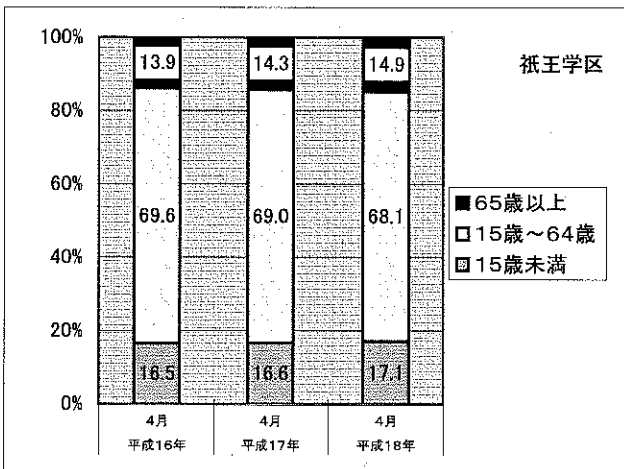
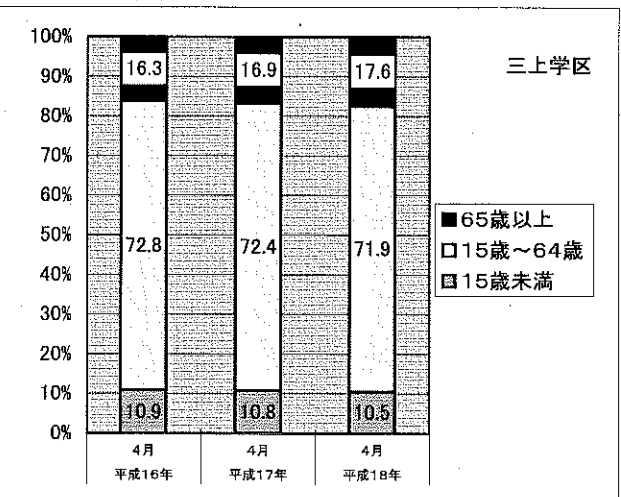
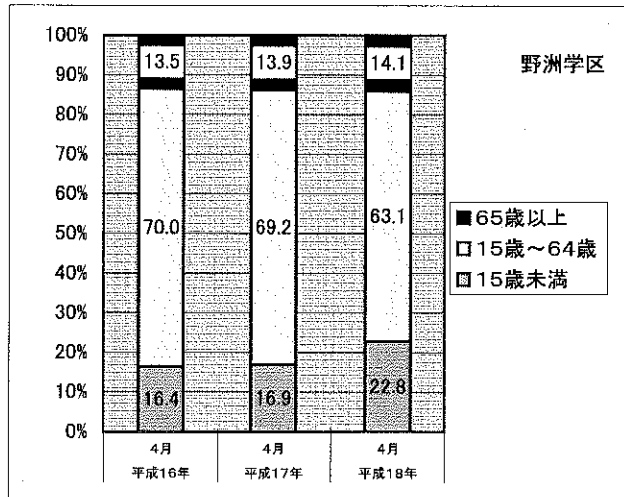
祇王学区													
区分	15歳未満				15歳～64歳				65歳以上				総合計
	計	男	女	割合	計	男	女	割合	計	男	女	割合	
平成16年 4月	1,212	621	591	16.5	5,108	2,811	2,297	69.6	1,020	446	574	13.9	7,340
平成17年 4月	1,250	640	610	16.6	5,183	2,878	2,305	69.0	1,075	470	605	14.3	7,508
平成18年 4月	1,313	660	653	17.1	5,232	2,939	2,293	68.1	1,142	505	637	14.9	7,687

篠原学区													
区分	15歳未満				15歳～64歳				65歳以上				総合計
	計	男	女	割合	計	男	女	割合	計	男	女	割合	
平成16年 4月	510	250	260	13.0	2,586	1,306	1,280	65.7	839	360	479	21.3	3,935
平成17年 4月	498	259	239	12.7	2,559	1,291	1,268	65.3	862	360	502	22.0	3,919
平成18年 4月	488	255	233	12.7	2,500	1,248	1,252	64.9	867	357	510	22.5	3,855

北野学区													
区分	15歳未満				15歳～64歳				65歳以上				総合計
	計	男	女	割合	計	男	女	割合	計	男	女	割合	
平成16年 4月	1,349	684	665	14.8	6,575	3,288	3,287	72.4	1,161	536	625	12.8	9,085
平成17年 4月	1,380	702	678	15.1	6,570	3,309	3,261	71.7	1,217	561	656	13.3	9,167
平成18年 4月	1,370	683	687	14.9	6,569	3,353	3,216	71.3	1,276	589	687	13.8	9,215

資料:住民基本台帳+外国人登録(単位:人)

中主学区													
区分	15歳未満				15歳~64歳				65歳以上				総合計
	計	男	女	割合	計	男	女	割合	計	男	女	割合	
平成16年 4月	1,897	990	907	15.6	7,758	3,879	3,879	63.7	2,518	1,041	1,477	20.7	12,173
平成17年 4月	1,857	952	905	15.3	7,741	3,901	3,840	63.8	2,537	1,036	1,501	20.9	12,135
平成18年 4月	1,812	938	874	15.0	7,711	3,909	3,802	63.7	2,586	1,065	1,521	21.4	12,109



16. 外国人登録人口

資料:外国人登録台帳 (単位:人)

区分	世帯数	人口		
		総数	男	女
平成13年	178	388	185	203
平成14年	203	416	207	209
平成15年	201	405	189	216
平成16年	289	450	211	239
平成17年	303	462	236	226
平成18年	338	492	259	233

(注)各年12月31日現在

平成15年までは旧町の数字を合算

17. 外国人登録国籍別人口

資料:外国人登録台帳 (単位:人)

国籍別	平成16年	平成17年	平成18年
ブラジル	88	80	90
カナダ	X	X	X
中国	76	106	135
フランス	X	X	X
ドイツ	X	-	X
インド	X	X	-
インドネシア	X	X	10
韓国・朝鮮	184	181	177
ラトビア	X	X	-
マレーシア	-	-	-
ニュージーランド	X	X	X
ペルー	X	X	12
フィリピン	56	48	44
ルーマニア	-	X	-
ロシア	-	X	-
スリランカ	X	X	-
スイス	X	-	-
タイ	X	X	X
英国	-	-	-
米国	X	X	X
無国籍	X	X	-
総合計	450	462	492

(注)各年12月31日現在

10人未満はXで表記してあります

18. 人口の自然動態

資料:人口動態調査 (単位:人)

区分	婚姻 (組)	離婚 (組)	出生数	死亡数	自然増 減
平成13年	356	89	521	298	223
平成14年	339	101	525	303	222
平成15年	317	84	507	333	174
平成16年	322	79	545	328	217
平成17年	320	85	533	363	170
平成18年	328	85	485	365	120

(注)各年12月31日現在

平成15年までは旧町の数字を合算

19. 人口の社会動態

資料:住民基本台帳 (単位:人・%)

区分	転 入	転 出	社会 増減
	総数	総数	
平成13年	2,228	2,417	△ 189
平成14年	2,573	2,363	210
平成15年	2,307	2,407	△ 100
平成16年	2,474	2,346	128
平成17年	2,240	2,305	△ 65
平成18年	2,373	2,264	109

(注)平成15年までのデータについては旧野洲町は各年12月31日現在、
旧中主町は各年9月30日現在で合算している。
平成16年以降については野洲市は各年9月30日現在。

20. 転出入地別移動状況

資料:滋賀県推計人口年報 (単位:人)

区分	転入						転出					
	平成17年			平成18年			平成17年			平成18年		
	総数	男	女	総数	男	女	総数	男	女	総数	男	女
大津市	146	69	77	129	64	65	163	85	78	169	95	74
彦根市	55	29	26	49	27	22	40	20	20	49	26	23
長浜市	10	5	5	19	11	8	17	5	12	8	3	5
近江八幡市	161	97	64	159	91	68	115	62	53	195	109	86
草津市	97	52	45	103	62	41	104	54	50	132	79	53
守山市	233	112	121	207	118	89	309	166	143	294	155	139
栗東市	102	56	46	109	54	55	115	62	53	101	51	50
甲賀市	58	30	28	29	15	14	50	26	24	52	29	23
湖南市	84	47	37	103	60	43	148	111	37	124	105	19
高島市	11	3	8	14	4	10	17	9	8	5	5	0
東近江市	118	64	54	88	48	40	101	57	44	93	55	38
米原市	11	4	7	25	12	13	3	2	1	2	1	1
安土町	10	4	6	6	2	4	19	8	11	9	4	5
日野町	19	9	10	12	8	4	22	15	7	19	13	6
竜王町	26	15	11	28	16	12	30	14	16	76	66	10
愛荘町	7	3	4	9	6	3	12	6	6	9	4	5
豊郷町	4	2	2	0	0	0	0	0	0	8	2	6
甲良町	2	0	2	0	0	0	0	0	0	1	0	1
多賀町	2	1	1	1	0	1	4	2	2	2	1	1
湖北町	2	2	0	1	1	0	3	2	1	4	3	1
高月町	1	1	0	2	1	1	0	0	0	0	0	0
木ノ本町	7	4	3	5	3	2	1	0	1	0	0	0
虎姫町	0	0	0	0	0	0	0	0	0	0	0	0
西浅井町	0	0	0	1	1	0	0	0	0	0	0	0
余呉町	0	0	0	0	0	0	0	0	0	0	0	0
県内計	1,166	609	557	1,099	604	495	1,273	706	567	1,352	806	546
京都府	193	107	86	131	73	58	205	117	88	141	72	69
大阪府	187	116	71	236	145	91	151	86	65	160	100	60
兵庫県	76	49	27	112	83	29	86	49	37	76	43	33
奈良県	26	20	6	46	33	13	9	3	6	26	14	12
和歌山県	29	24	5	26	23	3	6	3	3	9	6	3
福井県	28	17	11	20	12	8	19	13	6	22	16	6
岐阜県	10	7	3	9	6	3	17	7	10	6	4	2
愛知県	37	20	17	43	24	19	61	43	18	59	38	21
三重県	20	15	5	26	18	8	19	11	8	19	13	6
その他	648	439	209	785	537	248	551	311	240	516	311	205
県外計	1,254	814	440	1,434	954	480	1,124	643	481	1,034	617	417
総合計	2,420	1,423	997	2,533	1,558	975	2,397	1,349	1,048	2,386	1,423	963

(注)各年10月1日現在

「19. 人口の社会動態」とは集計方法が異なるため数値に差がある。

第3章 事業所

21. 産業別従業者数(男女別15歳以上)

資料:事業所統計調査および事業所・企業統計調査 (単位:事業所・人)

区 分	昭和61年		平成3年		平成8年		平成13年	
	事業所数	従業者数	事業所数	従業者数	事業所数	従業者数	事業所数	従業者数
総 数	1,740	16,318	1,971	20,424	1,991	22,169	1,938	25,158
農林水産業	8	69	8	52	12	80	8	54
非農林水産業	1,732	16,249	1,963	20,372	1,979	22,089	1,930	25,104
鉱 業	3	18	2	9	1	5	1	10
建設業	262	1,403	276	1,473	259	1,569	248	1,463
製造業	223	6,953	242	9,002	238	7,371	216	9,029
電気等・熱供給業	5	72	4	71	4	78	4	68
運輸・通信業	41	797	49	1,178	49	1,731	67	1,808
卸売・小売業、飲食店	608	2,815	651	3,347	680	4,226	636	4,705
金融・保険業	13	182	21	265	18	212	22	187
不動産業	85	357	102	209	109	214	114	213
サービス業	479	3,317	602	4,411	606	6,290	606	7,108
公 務	13	335	14	407	15	393	16	513

(注)「電気等・熱供給業」とは、電気・ガス・熱供給・水道業をいう。

各年10月1日現在

平成15年までは旧町の数字を合算

22. 従業者規模別事業所数および従業者数

資料:事業所・企業統計調査 (単位:事業所・人)

区 分	昭和61年		平成3年		平成8年		平成13年	
	事業所数	従業者数	事業所数	従業者数	事業所数	従業者数	事業所数	従業者数
総 数	1,682	15,188	1,912	19,270	1,926	20,967	1,909	24,434
1 ～ 4人	1,134	2,377	1,232	2,580	1,185	2,435	1,154	2,438
5 ～ 9人	298	1,950	358	2,334	370	2,408	354	2,321
10 ～ 29人	182	2,802	238	3,685	264	3,070	277	4,246
30人以上	68	8,059	84	10,671	107	13,054	124	15,429

(注)平成15年までは旧町の数字を合算

第4章 農業・水産業

23. 専業兼業別農家数

資料：農林業センサス（単位：戸）

区分	農家数			
	総数	販売農家		
		専業	第1種兼業	第2種兼業
昭和55年	2,950	66	278	2,606
昭和60年	2,790	70	175	2,545
平成2年	2,500	86	83	2,331
平成7年	2,199	93	149	1,957
平成12年	1,689	105	102	1,482
平成17年	1,382	118	52	1,212

(注) 平成12年に区分見直し

販売農家は、経営耕地面積が30a以上または農産物販売金額50万円以上の農家
平成15年までは旧町の数字を合算

24. 経営耕地面積

資料：農林業センサス（単位：ha）

区分	耕地面積			
	総数	田	畑	樹園地
平成2年	2,416.05	2,277.56	132.26	6.83
平成7年	2,222.38	2,092.32	121.60	8.46
平成12年	2,140.09	2,024.32	109.54	6.23
平成17年	1,902.12	1,815.86	81.09	5.17

(注) 平成12年に区分見直し

販売農家は、経営耕地面積が30a以上または農産物販売金額50万円以上の農家
平成15年までは旧町の数字を合算

25. 経営耕地面積規模別

資料：農林業センサス（単位：戸）

区分	総数	0.1	0.1	0.3	0.5	1.0	1.5	2.0	2.5
		ha未 満	～ 0.3	～ 0.5	～ 1.0	～ 1.5	～ 2.0	～ 2.5	～
昭和55年	2,950	46	440	443	940	711	283	67	20
昭和60年	2,790	55	407	386	848	700	270	83	41
平成2年	2,500	3	342	356	750	629	271	86	63
平成7年	2,199	3	298	330	648	506	258	79	77
平成12年	1,984	—	298	277	577	448	205	79	100
平成17年	1,413	—	25	226	461	364	139	108	90

(注) 平成12年に区分見直し

平成15年までは旧町の数を合算

26. 農作物作付面積および収穫量

資料: 作物統計調査・野菜出荷統計調査(単位:ha・t)

区 分	平成13年		平成14年		平成15年		平成16年		平成17年	
	面積	収穫	面積	収穫	面積	収穫	面積	収穫	面積	収穫
水 稻	1,643	8,830	1,591	8,530	1,581	8,140	1,556	8,560	1,580	8,670
小 麦	515	1,833	563	2,228	577	1,829	575	1,652	580	2,010
かんしょ	3	50	3	50	3	50	2	31	4	—
大 豆	287	578	365	805	386	718	394	655	404	889
小 豆	2	1	2	2	1	1	1	1	2	2
きゅうり	10	361	10	338	9	312	9	314	10	319
な す	8	119	8	120	8	116	8	111	8	110
トマト	7	193	6	171	6	154	6	157	6	166
キャベツ	6	164	6	176	7	192	7	181	7	208
ほうれんそう	6	65	6	62	6	55	6	55	6	56
はくさい	6	161	6	160	6	158	6	160	6	154
だいこん	9	271	9	265	9	268	9	286	9	278
たまねぎ	4	100	4	104	4	102	4	102	4	105
にんじん	4	53	4	55	4	51	4	56	3	53
ばれいしょ	11	129	11	129	11	135	11	141	11	134
ねぎ	2	37	2	37	2	51	2	50	3	69
すいか	1	24	1	25	1	22	1	23	3	50

(注) 平成15年までは旧町の数字を合算

「かんしょ」の収穫量については、市町単位でのデータはない

27. 農地の移動状況

資料: 農業委員会 (単位: 件・a)

区 分	平成15年		平成16年		平成17年		平成18年	
	件 数	面積	件 数	面積	件 数	面積	件 数	面積
総 数	111	1,762	106	1,258	130	1,845	116	1,269
農地の権利移動 (第3条第1項)	63	1,502	49	870	48	1,236	35	774
市街化調整区域の自己農地 の転用 (第4条第1項)	9	48	13	47	5	25	6	17
市街化調整区域の権利移動を 伴う転用 (第5条第1項)	12	95	17	86	24	107	17	62
市街化区域の自己農地の 転用 (第4条第1項第5号)	16	65	10	72	25	279	11	57
市街化区域の権利移動を伴う転 用 (第5条第1項第3号)	11	52	17	183	28	198	47	359
公共用地	—	—	—	—	—	—	—	—

(注) 平成15年までは旧町の数字を合算

28. 漁業経営体階層別経営体数

資料:漁業センサス

市町村名	野洲市										
	区分	総数	漁船 非使用	無動力 船使用	船外機付 船使用	動力船使用				魚類 養殖	真珠・母 貝養殖
						1t未満	1~ 2.99t	3~ 4.99T	5t 以上		
平成5年	10	—	—	—	—	1	6	3	—	—	
平成10年	8	—	—	—	—	2	5	1	—	—	
平成15年	8	—	—	2	—	4	2	—	—	—	

29. 漁業経営組織別経営体数

資料:漁業センサス

市町村名	野洲市						
	区分	個人	会社	漁業協 同組合	漁協生 産組合	共同経営	官公庁・ 学校・ 試験場
平成5年	10	—	—	—	—	—	—
平成10年	8	—	—	—	—	—	—
平成15年	8	—	—	—	—	—	—

30. 漁業種類別の経営体数

資料:漁業センサス

区分	総数(実数)	網漁業	その他の漁業	養殖
平成5年	10	11	—	—
平成10年	8	15	—	—
平成15年	8	12	—	—

31. 漁業従事者数

資料:漁業センサス

区分	従事者数				
	総数	家族	雇用者	男	女
平成5年	19	19	—	10	9
平成10年	15	13	2	11	4
平成15年	16	15	1	10	6

第5章 工業

32. 工業の推移

資料:工業統計調査 (単位:件・人・万円)

区分	事業所数	従業者数 (人)	現金給与総 額(万円)	原材料使用 額等(万円)	製造品出荷 額等(万円)	付加価値額(29 人以下は粗付加 価値額)(万円)
平成13年	143	10,576	5,567,771	32,228,908	47,651,375	14,226,543
平成14年	132	10,403	5,915,321	29,789,059	44,701,489	12,673,225
平成15年	140	9,377	4,986,002	20,474,610	37,856,188	14,394,263
平成16年	129	8,862	5,067,553	20,659,136	36,199,843	14,169,326
平成17年	137	8,934	4,709,535	13,407,086	29,425,552	13,631,502

(注) 各数値は、原則として従業者4人以上の事業所についての集計値

平成15年までは旧町の数字を合算

3.3 産業(中分類)別事業所・従業員および現金給与額・製造品出荷額等

(1) 平成16年度

資料:工業統計調査(単位:件・人・万円)

区分	事業所数				従業員数			現金給与総額
	合計	会社	組合	個人	合計	常用	個人家族	
総数	129	111	-	18	8,862	8,841	21	5,067,553
食料品	13	10	-	3	1,008	1,004	4	250,297
飲料・飼料	1	1	-	-	5	5	-	X
繊維工業	5	5	-	-	250	250	-	109,600
衣服	5	3	-	2	59	58	1	8,390
木材・木製品	4	4	-	-	24	24	-	9,165
家具・装備品	2	2	-	-	14	14	-	X
パルプ・紙	8	8	-	-	149	149	-	40,498
出版・印刷	3	3	-	-	19	19	-	4,944
化学工業	7	7	-	-	561	561	-	316,455
石油・石炭	1	1	-	-	6	6	-	X
プラスチック	13	9	-	4	386	382	4	154,398
ゴム製品	1	1	-	-	125	125	-	X
皮革	-	-	-	-	-	-	-	-
窯業・土石	7	6	-	1	224	224	-	109,280
鉄鋼業	1	1	-	-	11	11	-	X
非鉄金属	2	1	-	1	11	10	1	X
金属製品	14	12	-	2	497	491	6	248,409
一般機器	19	18	-	1	1,421	1,420	1	832,092
電気機器	1	1	-	-	319	319	-	X
情報通信機械	3	3	-	-	641	641	-	683,776
電子・デバイス	6	6	-	-	2,794	2,794	-	2,044,733
輸送機器	5	3	-	2	104	103	1	21,532
精密機器	4	4	-	-	190	190	-	78,101
その他	4	2	-	2	44	41	3	12,590

(2) 平成17年度

資料:工業統計調査(単位:件・人・万円)

区分	事業所数				従業員数			現金給与総額
	合計	会社	組合	個人	合計	常用	個人家族	
総数	137	116	-	21	8,934	8,912	22	4,709,535
食料品	15	13	-	2	1,169	1,167	2	301,791
飲料・飼料	1	1	-	-	5	5	-	X
繊維工業	6	6	-	-	296	296	-	105,440
衣服	8	4	-	4	69	65	4	8,773
木材・木製品	4	4	-	-	23	23	-	9,815
家具・装備品	2	2	-	-	14	14	-	X
パルプ・紙	8	8	-	-	144	144	-	40,377
出版・印刷	3	3	-	-	18	18	-	4,633
化学工業	7	6	-	1	436	433	3	259,903
石油・石炭	1	1	-	-	6	6	-	X
プラスチック	13	8	-	5	356	351	5	147,503
ゴム製品	1	1	-	-	124	124	-	X
皮革	-	-	-	-	-	-	-	-
窯業・土石	7	6	-	1	228	228	-	107,243
鉄鋼業	-	-	-	-	-	-	-	-
非鉄金属	3	2	-	1	17	16	1	3,838
金属製品	15	14	-	1	459	459	-	234,253
一般機器	20	18	-	2	1,513	1,511	2	888,062
電気機器	2	2	-	-	350	350	-	X
情報通信機械	2	2	-	-	457	457	-	X
電子・デバイス	6	6	-	-	2,970	2,970	-	2,009,875
輸送機器	6	4	-	2	122	120	2	28,459
精密機器	3	3	-	-	119	119	-	43,440
その他	4	2	-	2	36	36	3	13,588

(注) 従業員4人以上の事業所についての集計値

資料:工業統計調査(単位:万円)

区分	原材料使用額等	製造品出荷額等				付加価値額(29人以上は粗付加価値額)
		合計	製造品出荷額	加工賃収入額	修理料収入額	
総数	20,659,136	36,199,843	35,432,465	754,306	13,072	14,169,326
食料品	609,160	1,094,003	1,035,528	58,475	-	416,712
飲料・飼料	X	X	X	X	-	X
繊維工業	379,023	574,031	432,752	141,279	-	172,352
衣服	9,513	20,162	13,707	6,455	-	10,143
木材・木製品	22,338	48,365	36,692	11,673	-	24,788
家具・装備品	X	X	X	X	-	X
パルプ・紙	78,915	153,826	143,767	10,059	-	72,323
出版・印刷	4,087	11,939	11,087	852	-	7,478
化学工業	1,531,031	8,095,970	7,922,505	173,465	-	6,229,535
石油・石炭	X	X	X	-	-	X
プラスチック	463,718	1,018,629	991,924	26,705	-	482,609
ゴム製品	X	X	X	-	-	X
皮革	-	-	-	-	-	-
窯業・土石	294,499	609,122	606,816	2,306	-	286,208
鉄鋼業	X	X	X	X	-	X
非鉄金属	X	X	X	X	-	X
金属製品	694,616	2,107,810	2,025,298	82,512	-	1,333,007
一般機器	5,711,222	7,842,055	7,726,089	115,966	-	2,297,990
電気機器	X	X	X	-	-	X
情報通信機械	8,054,511	8,805,237	8,791,632	3,373	10,232	842,276
電子・デバイス	2,436,255	4,985,979	4,885,198	100,781	-	1,613,152
輸送機器	33,224	86,352	70,998	15,114	240	40,987
精密機器	110,068	289,206	286,606	-	2,600	168,037
その他	11,479	28,515	27,515	1,000	-	16,225

資料:工業統計調査(単位:万円)

区分	原材料使用額等	製造品出荷額等				付加価値額(29人以上は粗付加価値額)
		合計	製造品出荷額	加工賃収入額	修理料収入額	
総数	13,407,086	29,425,552	28,123,260	1,301,792	500	13,631,502
食料品	661,589	1,216,823	1,029,919	186,904	-	482,195
飲料・飼料	X	X	X	X	-	X
繊維工業	320,188	520,491	387,621	132,870	-	184,434
衣服	9,720	22,989	12,412	10,577	-	12,636
木材・木製品	24,811	51,367	37,550	13,817	-	25,292
家具・装備品	X	X	X	X	-	X
パルプ・紙	77,657	145,823	135,764	10,059	-	64,511
出版・印刷	4,599	13,608	12,752	856	-	8,580
化学工業	1,634,249	7,454,465	7,444,139	10,326	-	5,437,195
石油・石炭	X	X	X	X	-	X
プラスチック	530,778	1,041,967	1,021,303	20,664	-	455,890
ゴム製品	X	X	X	-	-	X
皮革	-	-	-	-	-	-
窯業・土石	288,973	589,747	587,425	2,322	-	280,241
鉄鋼業	-	-	-	-	-	-
非鉄金属	20,268	29,840	27,300	2,540	-	9,116
金属製品	882,643	2,220,538	2,160,686	59,852	-	1,269,830
一般機器	5,320,429	8,870,284	8,769,367	100,917	-	3,177,255
電気機器	X	X	X	X	-	X
情報通信機械	X	X	X	X	-	X
電子・デバイス	3,049,170	5,792,370	5,659,929	132,441	-	1,660,050
輸送機器	95,430	172,503	138,361	34,142	-	68,102
精密機器	55,654	157,446	157,446	-	-	87,563
その他	7,258	29,663	26,163	3,000	500	21,337

(注)従業者4人以上の事業所についての集計値 Xは数値を秘匿した箇所を表します。

34. 工業用地および工業用水使用量の推移(従業員30人以上の事業所)

(1) 工業用地

資料:工業統計調査(単位:㎡)

区分	事業所数	工業用地		
		敷地面積	建築面積	延建築面積
平成13年	49	1,610,830	456,748	715,106
平成14年	47	1,578,029	459,374	712,398
平成15年	43	1,258,431	378,038	576,334
平成16年	41	1,252,203	374,248	570,457
平成17年	41	1,197,190	340,067	537,960

(注)平成15年までは旧町の数字を合算

各年12月31日現在

(2) 工業用水使用量

資料:工業統計調査(単位:㎡)

区分	水源別工業用水量					
	合計	工業用水道	上水道	井戸水	その他	回収水
平成13年	145,798	7,916	2,830	11,740	50	123,262
平成14年	105,954	8,550	2,762	11,373	40	83,229
平成15年	67,706	8,452	4,653	5,011	204	49,386
平成16年	69,068	8,206	2,633	7,327	223	50,679
平成17年	67,331	6,968	2,631	7,192	230	50,310

(注)平成15年までは旧町の数字を合算

各年12月31日現在

第6章 商業

35. 商業の推移

資料: 商業統計調査

区分	商店数		従業者数		年間商品販売額	
	実数 (店)	対前回増減率 (%)	実数 (人)	対前回増減率 (%)	実数 (万円)	対前回増減率 (%)
平成3年	522	—	2,314	—	6,167,586	—
平成6年	498	△4.2	2,432	20.7	6,505,613	4.5
平成9年	461	△15.7	2,500	△1.4	6,136,281	0.1
平成11年	488	9.5	3,215	72.1	7,179,384	20.7
平成14年	465	△12.4	3,425	11.7	7,687,778	△4.6
平成16年	437	△13.2	3,844	13.9	10,313,838	44.5

(注) 飲食店は除く。

各年6月1日現在

平成15年までは旧町の数字を合算

36. 産業別商業の推移

資料: 商業統計調査

産業別	商店数					
	平成3年	平成6年	平成9年	平成11年	平成14年	平成16年
総数	522	498	461	488	465	437
卸売業計	92	72	62	73	68	69
小売業計	430	426	399	415	397	368
各種商品	2	1	2	1	4	4
織物・衣服・身の回品	44	46	38	40	37	33
飲食料品	161	146	136	136	135	128
自動車・自転車	38	33	36	36	37	38
家具・じゅう器・ 家庭用機械器具	61	54	46	50	49	42
その他	124	146	141	152	135	123

(注) 飲食店は除く。

各年6月1日現在

平成15年までは旧町の数字を合算

37. 産業小分類別商店数・従業者数等

資料:平成16年商業統計調査

市町村名 区 分	旧野洲町			
	商店数 (店)	従業者数 (人)	年間販売額 (万円)	売場面積 (㎡)
総 数	331	3,055	9,335,874	37,157
卸 売 業	56	946	6,341,349	—
各種商品	—	—	—	—
繊維・衣服等	2	8	X	—
繊維品	—	—	—	—
衣服・身の回り品	2	8	X	—
飲食料品	8	54	827,569	—
農産物・水産物	2	15	X	—
食料・飲料	6	39	X	—
建築材料・鉱物・金属材料等	20	194	1,377,934	—
建築材料	12	82	640,029	—
化学製品	4	24	488,000	—
鉱物・金属材料	2	76	X	—
再生資源	2	12	X	—
機械器具	16	620	3,869,027	—
一般機械器具	7	41	312,602	—
自動車	2	8	X	—
電気機械器具	5	514	3,017,466	—
その他機械器具	2	57	X	—
その他	10	70	X	—
家具・建具・じゅう器等	3	44	153,511	—
医薬品・化粧品等	3	9	X	—
他に分類されない卸売業	4	17	60,120	—
小 売 業	275	2,109	2,994,525	37,157
各種商品	4	313	527,914	13,547
百貨店・総合スーパー	1	291	X	X
その他の各種商品(従業員50人未満)	3	22	X	X
織物・衣服・身の回り品	27	88	96,713	3,673
呉服・服地・寝具	7	20	10,976	515
男子服	7	27	25,964	1,039
婦人・子供服	8	28	49,798	1,627
靴・履物	3	7	X	X
その他の織物・衣服・身の回り品	2	6	X	X
飲食料品	93	800	981,710	9,603
各種食料品	8	176	378,860	4,495
酒	12	34	50,846	943
食肉	2	8	X	X
鮮魚	5	13	13,293	295
野菜・果実	2	4	X	X
菓子・パン	18	156	68,847	929
米穀類	2	5	X	X
その他の飲食料品	44	404	453,573	2,793
自動車・自転車	28	161	362,217	926
自動車	22	151	358,085	481
自転車	6	10	4,132	445
家具・じゅう器・家庭用機械器具	31	99	109,856	2,861
家具・建具・畳	8	29	37,376	1,377
機械器具	20	61	56,930	1,169
その他のじゅう器	3	9	15,550	315
その他の小売業	92	648	916,115	6,547
医薬品・化粧品	18	95	123,040	1,279
農耕用品	2	8	X	X
燃料	22	164	551,795	50
書籍・文房具	13	231	105,997	1,254
スポーツ用品・がん具・娯楽用品・楽器	7	14	28,360	412
写真機・写真材料	—	—	—	—
時計・眼鏡・光学機械	5	13	X	X
他に分類されない小売業	25	123	77,421	2,868

(注) 飲食店は除く。

X…個々の申告者の秘密が漏れるおそれがあるため秘匿しています。

資料:平成16年商業統計調査

市町村名 区 分	旧中主町			
	商店数 (店)	従業者数 (人)	年間販売額 (万円)	売場面積 (㎡)
総 数	106	789	977,964	9,105
卸 売 業	13	61	135,601	—
各種商品	—	—	—	—
繊維・衣服等	1	3	×	—
繊維品	—	—	—	—
衣服・身の回り品	1	3	×	—
飲食料品	2	4	×	—
農産物・水産物	—	—	—	—
食料・飲料	2	4	×	—
建築材料・鉱物・金属材料等	3	8	6,338	—
建築材料	2	7	×	—
化学製品	—	—	—	—
鉱物・金属材料	—	—	—	—
再生資源	1	1	X	—
機械器具	3	17	74,843	—
一般機械器具	3	17	74,843	—
自動車	—	—	—	—
電気機械器具	—	—	—	—
その他機械器具	—	—	—	—
その他	4	29	40,000	—
家具・建具・じゅう器等	1	4	X	—
医薬品・化粧品等	—	—	—	—
他に分類されない卸売業	3	25	×	—
小 売 業	93	728	842,363	9,105
各種商品	—	—	—	—
百貨店・総合スーパー	—	—	—	—
その他の各種商品(従業者50人未満)	—	—	—	—
織物・衣服・身の回り品	6	13	8,955	477
呉服・服地・寝具	2	4	×	×
男子服	—	—	—	—
婦人・子供服	3	7	4,855	247
靴・履物	—	—	—	—
その他の織物・衣服・身の回り品	1	2	X	X
飲食料品	35	514	484,331	5,128
各種食料品	5	404	345,440	3,558
酒	7	12	9,433	202
食肉	2	4	X	X
鮮魚	2	2	X	X
野菜・果実	1	1	X	X
菓子・パン	7	24	9,479	168
米穀類	1	12	X	X
その他の飲食料品	10	55	66,608	422
自動車・自転車	10	29	34,551	105
自動車	7	24	31,577	—
自転車	3	5	2,974	105
家具・じゅう器・家庭用機械器具	11	22	26,099	254
家具・建具・畳	4	7	×	×
機械器具	6	14	19,964	151
その他のじゅう器	1	1	×	×
その他の小売業	31	150	288,427	3,141
医薬品・化粧品	5	23	X	X
農耕用品	8	26	56,450	692
燃料	6	39	145,978	90
書籍・文房具	1	36	×	×
スポーツ用品・がん具・娯楽用品・楽器	—	—	—	—
写真機・写真材料	—	—	—	—
時計・眼鏡・光学機械	1	1	×	×
他に分類されない小売業	10	25	44,089	1,468

(注) 飲食店は除く。

X…個々の申告者の秘密が漏れるおそれがあるため秘匿しています。

第7章 電気・水道

38. 電灯・電力

資料: 関西電力(株) (単位: 千KWH)

年度	需要口数(各年度末)				消費量(各年度中)			
	総数	電灯	電力	その他	総数	電灯	電力	その他
平成15年度	28,203	24,409	3,683	111	548,564	94,573	452,640	1,351
平成16年度	28,583	24,793	3,624	166	565,323	100,492	463,421	1,410
平成17年度	29,006	25,276	3,542	188	553,804	106,966	445,397	1,441

(注) 電灯とは、定額電灯、従量電灯、公衆街路灯、時間帯別電灯。

電力とは、深夜電力、高圧電力、低圧電力、業務用電力、大口電力、事業用電力。

その他とは、臨時的なもの(建設工事中用、臨時電灯・電力、農事用電力等)。

平成15年までは旧町の数字を合算

39. 用途別配水量

資料: 水道事業所 (単位: 千m³)

年度	年間配水量							無効水量損 失量(漏水 他)
	有効水量						無収水量	
	有収水量	家庭用	業務用	事業所 用	官公 学校用	その他		
平成13年	6,650	4,208	1,407	481	262	291	256	553
平成14年	6,521	4,152	1,424	471	205	269	267	398
平成15年	6,413	4,066	1,515	391	181	259	282	424
平成16年	6,515	3,476	1,525	381	148	223	762	984
平成17年	6,545	4,378	1,527	347	123	170	429	645
平成18年	6,559	4,590	1,265	288	301	115	430	746

(注) 各年度末現在

平成15年までは旧町の数字を合算

平成18年から統計分類を変更

40. 下水道普及状況

資料:下水道課

区 分	整備済 面積 (ha)	処理区域 面積 (ha)	行政区域内 人口 (人) (A)	処理区域内 人口 (人) (B)	水洗化人口 (人) (C)	普及率 (B/A)(%)	水洗化率 (C/B)(%)
平成13年度	1,106.5	1,095.8	48,788	47,370	43,678	195.9	184.7
平成14年度	1,187.5	1,136.3	49,308	47,812	45,059	195.6	188.4
平成15年度	1,214.1	1,214.1	49,373	47,783	46,481	195.4	193.1
平成16年度	1,214.1	1,214.1	49,648	49,093	47,561	98.9	96.9
平成17年度	1,216.0	1,216.0	49,831	49,539	47,143	99.4	95.2
平成18年度	1,236.6	1,236.0	50,014	49,823	48,169	99.6	96.7

(注)各年3月31日現在

平成15年までは旧町の数字を合算

第8章 住宅・建設

41. 都市計画区域の用途別面積

区域区分		資料:都市計画課	
	総面積	市街化区域	市街化調整区域
面積	6,145.0 ha	749.7 ha	5,395.3 ha
比率	100 %	12 %	88 %

用途地域

資料:都市計画課

用途地域	面積(ha)	比率(%)	建蔽/容積率(%)	
第1種低層住居専用地	14.8	2.0	50	80
	38.6	5.1	60	100
第2種低層住居専用地	—	—	—	—
第1種中高層住居専用地	100.0	13.3	60	200
第2種中高層住居専用地	168.8	22.5	60	200
第1種住居地	62.3	8.3	60	200
第2種住居地	15.5	2.1	60	200
準住居地	5.4	0.7	60	200
近隣商業地	44.2	5.9	80	200
	1.2	0.2	80	300
商業地	13.8	1.8	80	400
準工業地	44.1	5.9	60	200
工業地	186.5	24.9	60	200
工業専用地	54.5	7.3	60	200

42. 市営住宅の状況

資料:都市計画課

	建設年度	戸数	一戸当たり床面積 (㎡)	間取り
妙光寺団地	昭和34年度	3	28.7	2K
駅前団地	昭和36年度	6	35.7	2K
	昭和36年度	2	29.7	2K
永原第1団地	(1号棟) 平成8年度	16	69.3	3DK
	(2号棟) 平成11年度	24	69.3	3DK
	(3号棟) 平成13年度	12	58.2	2DK
	(3号棟) 平成13年度	16	69.3	3DK
新上屋団地	昭和39年度	8	31.4	2K
	昭和39年度	0	36.5	2K
	昭和40年度	8	31.4	2K
	昭和40年度	8	36.5	2K
	(1号棟) 平成12年度	8	63.0	2DK
	(1号棟) 平成12年度	8	71.6	3DK
	(2号棟) 平成14年度	8	63.0	2DK
	(2号棟) 平成14年度	8	71.6	3DK
	(3号棟) 平成16年度	8	63.0	2DK
	(3号棟) 平成16年度	8	71.7	3DK
永原第2団地	(1号棟) 昭和44年度	24	39.9	2DK
	(2号棟) 昭和45年度	16	39.6	2DK
	(3号棟) 昭和46年度	16	39.6	2DK
	(4号棟) 昭和48年度	16	43.3	2DK
小篠原団地	平成元年度	18	60.5	3DK
	平成元年度	12	57.9	3DK
和田団地	平成16年度	3	64.5	2DK
	平成16年度	12	70.8	3DK
吉地団地	(1号棟) 平成9年度	18	71.8	3DK
	(2号棟) 平成12年度	12	58.6	2DK
	(3号棟) 平成15年度	12	61.2	2DK
木部団地	昭和41年度	4	31.4	2K
	昭和42年度	7	36.5	2K
	昭和42年度	12	31.4	2K
堤団地	昭和28年度	1	28.1	2K
井口団地	昭和29年度	5	28.6	2K
北比江団地(改良住宅)	昭和55年度	2	101.85	5LDK
	昭和57年度	2	102.26	5LDK
合計		343		

(注)平成19年3月31日現在

43. 公園・遊園地

資料:市街地整備課(都市公園) 環境課(自然公園)
(単位:園・㎡)

区 分	都市公園						自然公園	
	住区基幹公園		都市基幹公園		その他の公園		園数	面積
	園数	面積	園数	面積	園数	面積		
平成16年度	11	27,700	1	143,000	3	79,600	2	8,690,000
平成17年度	11	27,700	1	143,000	4	117,600	2	8,690,000
平成18年度	11	27,700	1	143,000	4	117,600	2	8,690,000

(注) 各年度3月末現在

44. 道路

資料:道路河川課 (単位:m・%)

区 分	総 数	国 道		県 道		市 道	
	延長	延長	舗装率	延長	舗装率	延長	舗装率
平成15年度	396,547	7,693	100.0	53,743	99.9	335,111	94.7
平成16年度	400,352	7,693	100.0	53,964	99.9	338,695	94.6
平成17年度	392,473	7,693	100.0	54,190	99.9	330,590	95.8

(注) 道路の延長には橋梁の延長を含む。

舗装率(舗装道路延長÷全道路延長×100)。

数値は旧野洲町と旧中主町を合算した数値である。

45. 橋梁

資料:道路河川課 (単位:m)

区 分	総 数		国 道		県 道		市 道	
	橋数	延長	橋数	延長	橋数	延長	橋数	延長
平成15年度	430	4,106	14	281	86	1,856	330	1,969
平成16年度	435	4,187	15	316	85	1,852	335	2,019
平成17年度	434	4,211	15	316	85	1,852	334	2,043

(注) 市道数値は、「公共施設状況調査」による実延長等。

数値は旧野洲町と旧中主町を合算した数値である。

46. 用途別家屋の状況(木造)

資料: 税務課(固定資産税概要調査)

(単位: 戸・㎡)

年度		総数	専用住宅	共同住宅 寄宿舍	併用 住宅	農家住宅	旅館・ 料亭	事務所・ 店舗	病院	工場・ 倉庫	土蔵	付属家
平成15年	棟数	17,570	10,712	45	726	1,450	2	193	11	1,282	132	3,017
	床面積	1,519,671	1,156,969	9,885	70,171	142,362	307	13,105	1,219	58,366	3,271	64,016
平成16年	棟数	17,576	10,847	45	718	1,418	2	192	11	1,257	134	2,952
	床面積	1,537,358	1,178,629	9,885	69,627	140,158	307	13,093	1,219	57,995	3,331	63,114
平成17年	棟数	17,537	10,917	43	713	1,435	2	187	11	1,253	135	2,841
	床面積	1,549,615	1,194,968	10,059	68,967	138,714	307	12,934	1,219	57,931	3,352	61,164
平成18年	棟数	17,558	11,013	44	713	1,416	3	187	12	1,249	135	2,786
	床面積	1,567,090	1,213,039	10,476	69,202	137,240	420	13,379	1,402	58,318	3,357	60,257

(注) 各年1月1日現在

平成15年までは旧町の数字を合算

第9章 運輸・通信

47. 自動車保有台数

資料:近畿運輸局滋賀陸運支局 (単位:台)

年度	貨物			乗合自動車	乗用		特殊用途	大型特殊	合計
	普通	小型四輪	被牽引車		普通	小型			
平成15年	1,169	1,583	35	126	6,546	10,810	612	57	20,938
平成16年	1,165	1,552	33	122	6,732	10,652	600	54	20,910
平成17年	1,155	1,515	34	113	6,930	10,668	594	55	21,064
平成18年	1,156	1,545	39	113	7,059	10,612	594	70	21,188

(注) 各年3月31日現在
平成15年までは旧町の数字を合算

48. 年度別軽自動車登録台数

資料:税務課 (単位:台)

年度	原動機付き自転車			ミニカー	軽二輪	軽三輪	軽四輪貨物		軽四輪乗用		自動二輪	小型特殊	農耕用	合計
	50cc以下	50~90cc	91~125cc				営業用	自家用	営業用	自家用				
平成14年	3,845	252	111	-	413	-	66	4,617	-	5,900	450	50	2,798	18,502
平成15年	2,717	260	112	-	440	1	69	4,539	-	6,400	462	53	2,845	18,898
平成16年	3,566	239	121	2	456	1	69	4,539	-	6,940	477	54	2,781	19,245
平成17年	3,427	229	125	5	461	1	69	4,469	-	7,320	468	55	2,691	19,320
平成18年	3,305	232	133	8	478	1	74	4,435	-	7,823	470	54	2,573	19,586

(注) 各年4月1日現在
平成15年までは旧町の数字を合算

49. JR野洲駅乗車人員推移

資料:西日本旅客鉄道株式会社京都支社

(単位:人)

年度	定期外	定期	合計
平成12年	1,315,961	3,550,547	4,866,508
平成13年	1,318,030	3,556,833	4,874,863
平成14年	1,323,225	3,481,750	4,804,975
平成15年	1,332,972	3,500,424	4,833,396
平成16年	1,318,175	3,523,115	4,841,290
平成17年	1,369,000	3,490,000	4,859,000

(注) 各年3月31日現在
平成17年は千人単位での把握

第 1 0 章 保健・衛生

50. 医療施設状況

資料:草津保健所

区分	病院	一般診療所	歯科診療所	薬局数
平成14年	3	36	18	13
平成15年	3	35	18	13
平成16年	3	35	18	13
平成17年	3	35	18	13
平成18年	3	36	18	13

(注) 各年末現在

平成15年までは旧町の数字を合算

51. 医療従事者状況

資料:草津保健所 (単位:人)

区分	医師	歯科医師	薬剤師	保健師	助産師	看護師	准看護師
平成14年	68	24	62	25	12	262	72
平成16年	73	62	62	19	16	284	75
平成18年	—	—	—	26	16	328	62

(注) 各年末現在(非常勤を含まない)

2年に一回の調査である。

平成15年までは旧町の数字を合算

52. 死因別死亡状況

資料:人口動態調査 (単位:人)

区分	総数	悪性 新生 物	脳血 管 疾 患	心疾患	肺炎 及び 気管	腎不 全	肝疾 患及 び肝	糖尿 病	高血 圧性 疾患	老衰	不慮の 事故	自殺	その他
平成14年	308	92	38	55	25	7	2	6	3	6	12	13	49
平成15年	332	107	37	48	34	6	2	4	0	5	13	15	61
平成16年	328	116	41	42	37	7	8	3	2	3	5	14	50
平成17年	365	95	45	66	23	14	8	5	1	6	21	6	75

(注)平成15年までは旧町の数字を合算

53. 定期予防注射実施状況

資料:健康推進課

種 別	平成14年度			平成15年度			平成16年度			平成17年度		
	対象 者 (人)	被接 種者 (人)	接種 率 (%)	対象 者 (人)	被接 種者 (人)	接種 率 (%)	対象 者 (人)	被接 種者 (人)	接種 率 (%)	対象 者 (人)	被接 種者 (人)	接種 率 (%)
三種混合	3,126	2,043	65.4%	3,020	2,131	70.6%	2,555	2,099	82.2%	2,146	2,078	96.8%
ポリオ	1,301	1,040	79.9%	1,291	1,042	80.7%	1,286	977	76.0%	1,090	1,081	99.2%
BCG接種	919	518	56.4%	899	489	54.4%	772	772	100.0%	788	714	90.6%
日本脳炎	2,598	2,280	87.8%	2,675	2,414	90.2%	2,701	2,165	80.2%	-	18	-
麻 疹	812	554	68.2%	768	552	71.9%	643	492	76.5%	657	555	84.5%
風 疹	1,409	554	39.3%	987	568	57.5%	643	556	86.5%	657	856	130.2%
高齢者インフルエンザ	7,607	2,367	31.1%	7,815	3,116	42.4%	7,816	3,570	45.7%	8,192	3,967	48.4%

(注)平成15年までは旧町の数字を合算

54. 健康診査受診状況

(単位:人・%)

資料:健康推進課

検診名	平成15年度				平成16年度				平成17年度			
	受診者数	要精密検査者数	精密検査受診者数	がん・結核発見者数	受診者数	要精密検査者数	精密検査受診者数	がん・結核発見者数	受診者数	要精密検査者数	精密検査受診者数	がん・結核発見者数
住民結核検診	6,394	1	1	0	6,275	0	0	0	6,299	0	0	0
胃検診	881	77	63	0	811	108	87	1	652	50	39	0
大腸がん検診	731	58	36	2	693	58	41	1	717	41	37	0
乳がん検診	613	20	19	0	604	67	62	4	255	57	50	4
子宮がん検診	966	13	12	1	1,038	6	4	0	706	15	15	0
基本健康診査	6,339	3,646	-	-	6,332	3,697	-	-	6,435	3,650	-	-

(注)平成15年までは旧町の数字を合算

55. ごみ処理状況

資料:野洲クリーンセンター

年度	収集人口(人)	排出量(t)	収集量(t)	処理内訳		
				焼却(t)	最終処分(t)	再資源(t)
平成14年度	49,308	13,075	9,354	10,676	2,215	1,751
平成15年度	49,373	12,956	9,255	10,362	2,246	1,819
平成16年度	49,648	12,700	10,183	10,441	2,089	1,824
平成17年度	49,831	13,521	9,865	10,957	2,149	2,066

(注)各年度末現在

平成15年までは旧町の数字を合算

56. し尿処理状況

資料:環境課

区分	収集人口(人)	排出量(KL)	収集量(KL)
平成14年度	7,346	8,789.2	8,789.2
平成15年度	6,366	7,849.8	7,849.8
平成16年度	5,308	7,700.9	7,700.9
平成17年度	5,299	6,236.1	6,236.1

(注)収集人口には、浄化槽収集人口を含む。

各年度末現在

平成15年までは旧町の数字を合算

第 1 1 章 社会福祉

57. 国民健康保険加入状況

資料:保険年金課

区分		平成15年度	平成16年度	平成17年度	
世帯数	4月1日現在世帯数 (世帯)	16,091	16,351	16,712	
	国保加入年間平均世帯数 (世帯)	6,873	7,092	7,118	
	加入割合 (%)	42.71	43.37	42.59	
被保険者	4月1日現在人口 (人)	49,308	49,373	49,601	
	国保加入年間平均被保険者数 (人)	14,035	14,398	14,357	
	加入割合 (%)	28.46	29.16	28.94	
上記の内訳	年間平均一般被保険者数 (人)	7,458	7,570	7,601	
	年間平均退職被保険者等数 (人)	2,788	3,164	3,187	
	年間平均老人保健対象者数 (人)	3,789	3,664	3,569	
保険税(※)	現年度分調定額 (円)	1,119,664,700	1,152,431,400	1,190,807,030	
	一世帯当たり税額 (円)	335,784	162,497	167,640	
	一人当たり税額 (円)	158,663	80,041	83,321	
療養諸費給付	給付総額 (円)	1,633,530,614	1,803,858,798	2,012,630,681	
	一世帯当たり給付額 (円)	484,152	254,351	282,752	
	一人当たり給付額 (円)	229,166	125,285	125,643	
	内訳	一般被保険者 (円)	952,069,270	1,027,125,265	1,111,668,508
		退職被保険者等 (円)	681,461,344	776,733,533	900,962,173
任意給付	出産育児一時金 (円)	17,700,000	19,500,000	15,300,000	
	葬祭費 (円)	11,350,000	10,400,000	11,600,000	
高額療養費	支給総額 (円)	180,380,694	188,894,841	208,334,519	
	内訳	一般被保険者 (円)	109,173,248	113,873,580	121,115,879
		一人当たり支給額 (円)	28,705	15,043	15,934
		退職被保険者等 (円)	71,207,446	75,021,261	87,218,640
		一人当たり支給額 (円)	52,285	23,711	27,367
老人保健	医療費拠出金 (円)	705,236,689	659,593,854	689,308,835	
	老人一人当たり医療費 (円)	363,681	180,020	193,137	

(注)平成15年までは旧町の数字を合算

58. 福祉医療費助成状況

資料:保険年金課

区分		平成14年度	平成15年度	平成16年度	平成17年度
合計	対象者(人)	3,966	4,422	5,951	5,997
	件数(件)	60,959	69,358	97,964	119,945
	助成額(千円)	214,899	241,663	287,929	312,144
乳幼児	対象者(人)	1,617	1,992	1,994	1,960
	件数(件)	26,692	32,611	50,589	54,105
	助成額(千円)	60,958	53,092	66,446	67,235
学 前 (4歳以上 幼児上児)	対象者(人)	-	-	1,417	1,410
	件数(件)	-	-	7,696	18,755
	助成額(千円)	-	-	21,122	38,738
心 身 障 害 者 (児)	対象者(人)	325	335	358	432
	件数(件)	5,942	6,126	6,524	8,326
	助成額(千円)	57,996	69,855	64,849	71,158
高 齢 者	対象者(人)	687	655	713	667
	件数(件)	11,291	11,326	11,535	12,145
	助成額(千円)	42,526	48,645	56,893	51,524
重 度 心 身 障 害 者 老 人	対象者(人)	480	514	608	626
	件数(件)	10,314	11,465	12,857	15,881
	助成額(千円)	35,886	46,363	53,341	57,759
母 子 家 庭	対象者(人)	665	750	797	838
	件数(件)	6,217	7,354	8,298	10,104
	助成額(千円)	16,275	21,724	23,517	23,836
父 子 家 庭	対象者(人)	54	61	60	60
	件数(件)	460	438	398	585
	助成額(千円)	1,130	1,529	1,420	1,668
ひ と り 寡 婦 ら	対象者(人)	3	2	4	4
	件数(件)	41	34	67	44
	助成額(千円)	96	259	341	226

(注) 各年度末現在
平成15年までは旧町の数字を合算

59. 保育園別園児数(平成18年度)

資料:児童家庭課 (単位:人)

区 分	職員数	(保育士数)						
			0歳児	1歳児	2歳児	3歳児	4歳児	5歳児
市立野洲第一保育園	32	(28)	1	11	18	32	40	42
市立野洲第二保育園	21	(18)	1	10	10	17	16	25
市立野洲第三保育園	21	(16)	2	7	8	12	15	19
市立三上保育園	16	(13)	0	3	4	12	20	19
市立篠原保育園	18	(15)	1	7	7	19	22	27
私立祇王明照保育園	22	(15)	3	15	18	31	33	32
きたの保育園	20	(15)	4	14	18	15	17	15
あやめ保育所	25	(20)	3	18	29	21	13	13
しみんふくし保育の家	14	(10)	4	11	8	14	11	2

(注) 各年4月1日現在

60. 身体障害者手帳交付状況

資料:社会福祉課(単位:人)

年度	総数	視覚障がい	聴覚障害・平衡機能障がい	肢体不自由障がい	内部障がい	音声言語障がい
平成14年度	1358	107	95	786	352	17
平成15年度	1,405	104	100	795	385	19
平成16年度	1,500	119	111	863	384	23
平成17年度	1,498	120	110	863	388	17

(注) 各年度末現在

平成15年までは旧町の数字を合算

61. 介護保険加入者および認定状況

資料:高齢福祉課

年度	高齢化率	1号保険者数 (65歳以上)	要支援・要介護認定者数(2号認定者含む)								
			認定者 総数	要支援1	要支援2	要支援	要介護1	要介護2	要介護3	要介護4	要介護5
平成14年度	15.79	7,786	1,069	—	—	87	312	206	157	139	168
平成15年度	16.12	7,960	1,198	—	—	96	350	224	171	170	187
平成16年度	16.50	8,195	1,304	—	—	98	374	248	194	186	204
平成17年度	17.07	8,507	1,378	—	—	118	423	243	191	210	193
平成18年度	17.70	8,865	1,399	112	192	—	222	253	222	224	174

(注) 各年度末の状況(人、%)

平成15年までは旧町の数字を合算

62. 国民年金加入者数

資料:保険年金課(単位:人)

区 分	被 保 険 者 数				付加年金加入者数		
	第1号	任意加入	第3号	計	強 制	任 意	計
平成14年度	7,166	33	5,420	12,619	12	176	188
平成15年度	7,184	48	5,285	12,517	11	180	191
平成16年度	6,973	44	5,243	12,260	11	205	216
平成17年度	6,950	44	5,160	12,154	11	205	216

(注)平成15年までは旧町の数字を合算

63. 国民年金受給者数

資料:保険年金課(単位:人)

市町村名	旧野洲町							
	区 分	老齡給付	障害給付	遺族給付	死亡一時金	老齡福祉年金		
						全部支給	一部支給	全部停止
平成14年度	6,695	460	129	14	11	4	14	
平成15年度	7,011	479	120	13	9	3	13	
平成16年度	7,356	501	123	15	8	2	10	
平成17年度	7,813	510	114	19	7	1	10	

(注)平成15年までは旧町の数字を合算

第12章 教育·文化

64. 幼稚園別の就園状況

資料: 学校基本調査

区 分	園数 (校)	本務教職員数(人)		園児数(人)		
		本 務 教員数	本 務 職員数	総数	男	女
野洲幼稚園	1	21	1	201	115	86
北野幼稚園	1	16	1	162	80	82
三上幼稚園	1	7	0	59	27	32
祇王幼稚園	1	13	1	125	62	63
篠原幼稚園	1	4	0	29	11	18
中主幼稚園	1	34	1	305	163	142

(注) 平成18年5月1日現在

65. 小学校別の就学状況

資料: 学校基本調査

区 分	学校 数 (校)	学級数 (学級)	本務教職員数(人)				児童数(人)			
			本務教員数			本 務 職員数	総数	男	女	1学級当 たり児童数
			総数	男	女					
野洲小学校	1	23	40	13	27	7	781	408	373	33.9
北野小学校	1	18	34	8	26	2	514	264	250	28.5
三上小学校	1	9	18	12	6	2	214	94	120	23.7
祇王小学校	1	19	31	12	19	3	541	280	261	28.4
篠原小学校	1	6	16	9	7	3	196	95	101	32.6
中主小学校	1	24	47	14	33	3	755	392	363	31.4

(注) 平成18年5月1日現在

66. 中学校の就学状況

資料: 学校基本調査

区 分	学校 数 (校)	学級数 (学級)	本務教職員数(人)				生徒数(人)			
			本務教員数			本 務 職員数	総数	男	女	1学級当 たり生徒数
			総数	男	女					
野洲中学校	1	13	40	21	19	2	471	233	238	36.2
野洲北中学校	1	14	32	20	12	3	494	249	245	35.2
中主中学校	1	12	24	12	12	2	357	178	179	29.7

(注) 平成18年5月1日現在

67. 公立高等学校の就学状況

資料: 学校基本調査

区 分	学校 数 (校)	学級数 (学級)	本務教職員数(人)				生徒数(人)			
			本務教員数			本 務 職員数	総数	男	女	1学級当 たり生徒数
			総数	男	女					
野洲高等学校	1	12	36	23	13	8	392	246	146	32.7

(注) 平成18年5月1日現在

68. 野洲図書館の利用状況(平成18年度月別個人貸出状況)

資料:野洲図書館 (単位:人・冊)

月	開館日数	来館者数	登録者数	貸出者数	貸出冊数	前年同月比	前年冊数
4	20	18,169	200	9,854	51,068	3,695	47,373
5	24	21,440	461	12,003	58,432	-915	59,347
6	25	22,441	295	12,246	57,261	-800	58,061
7	25	26,804	293	13,829	66,150	-221	66,371
8	26	30,486	314	14,755	67,535	3,111	64,424
9	25	24,684	238	12,605	59,381	2,284	57,097
10	25	23,329	209	12,319	59,363	-788	60,151
11	24	21,804	193	11,707	56,550	-29	56,579
12	22	18,928	120	10,684	53,606	5,532	48,074
1	23	20,937	186	11,587	58,507	5,032	53,475
2	23	21,219	190	11,587	56,716	534	56,182
3	25	23,337	180	12,305	61,499	3,348	58,151
計	287	273,578	2,879	145,481	706,068	20,783	685,285
1日平均		953.2	10.0	506.9	2460.2	-	2387.8

69. 平成18年度利用者区分別登録状況

資料:野洲図書館 (単位:人)

利用者区分	男	女	計
0~6	276	335	611
7~12	1,152	1,296	2,448
13~15	337	449	786
16~18	189	262	451
19~22	255	467	722
23~29	476	1,085	1,561
30代	1,106	2,485	3,591
40代	894	1,410	2,304
50代	799	1,149	1,948
60代	735	586	1,321
70代	231	155	386
80代	41	30	71
合計	6,491	9,709	16,200

70. 平成18年度地区別登録状況

資料:野洲図書館 (単位:人)

地区等	登録者数
野洲市(野洲地区)	10,424
野洲市(中主地区)	2,550
守山市	2,120
栗東市	245
草津市	172
在勤・在学	632
合計	16,143

71. 平成18年度分野別蔵書冊数

資料:野洲図書館 (単位:冊)

分野	蔵書冊数		
	一般書	児童書	計
総記	6,473	894	7,367
哲学・宗教	7,162	667	7,829
歴史・地理	17,575	3,306	20,881
社会科学	27,729	3,669	31,398
自然科学	13,041	6,442	19,483
技術・工学	20,423	2,137	22,560
産業	6,753	1,182	7,935
芸術・美術	23,024	3,765	26,789
言語	3,964	914	4,878
文学	72,286	28,722	101,008
大活字本	895	44	939
点字本	99	362	461
滋賀資料	6,654	248	6,902
野洲資料	1,949	493	2,442
洋書	1,065	797	1,862
絵本	39	27,098	27,137
紙芝居	0	1,494	1,494
その他	249	2,068	2,317
図書計	209,380	84,302	293,682
CD	2,581	-	2,581
カセット	916	-	916
DVD	511	-	511
ビデオ	951	-	951
AV計	4,959	-	4,959
その他	312	0	312
合計	-	-	298,953

72 野洲市指定文化財一覧

a. 国指定文化財
建造物

種別	指定年月日	名称	員数	年代	所有者
1 国宝	明治32年 4月 5日 追加昭和17年11月22日	御上神社本殿 附 厨子	1棟 1基	鎌倉 後期	御上神社
2 国宝	明治34年 8月 2日 追加昭和36年4月27日	大笹原神社本殿 附 棟札 11枚	1棟	室町	大笹原神社
3 重要文化財	明治32年 4月 5日 記変昭和39年5月26日	御上神社拝殿	1棟	鎌倉 後期	御上神社
4 重要文化財	明治32年 4月 5日 記変昭和39年5月26日	御上神社楼門	1棟	室町	御上神社
5 重要文化財	明治35年 7月31日 記変昭和56年6月5日 追加昭和56年 6月 5日	生和神社本殿 附 棟札 2枚	1棟	室町 前期	生和神社
6 重要文化財	大正 6年 4月 5日 記変昭和39年5月26日	稻荷神社境内社 古宮神社本殿	1棟	室町 中期	稻荷神社
7 重要文化財	昭和 6年 1月19日 記変昭和39年5月26日	御上神社摂社 若宮神社本殿	1棟	鎌倉 後期	御上神社
8 重要文化財	昭和 6年 1月19日 記変昭和56年6月5日 追加昭和56年 6月 5日	大笹原神社境内社 篠原神社本殿 附 棟札 1枚	1棟	室町	大笹原神社
9 重要文化財	昭和18年 6月 9日 記変昭和39年6月5日	大行事神社本殿	1棟	室町 中期	大行事神社
10 重要文化財	昭和19年 9月 5日 記変昭和39年5月26日	日吉神社本殿	1棟	鎌倉 後期	日吉神社
11 重要文化財	昭和24年 2月18日 記変昭和56年6月5日	生和神社末社 春日神社本殿	1棟	鎌倉 後期	生和神社
12 重要文化財	昭和28年 3月31日 記変昭和58年1月7日 追加昭和58年1月7日 追加昭和58年1月7日	圓光寺本堂 附 棟札 1枚 鬼瓦 2個 板絵図1組	1棟	鎌倉	圓光寺
13 重要文化財	昭和36年 3月23日	圓光寺九重塔	1棟	鎌倉	圓光寺
14 重要文化財	昭和36年 6月 7日	春日神社神門	1棟	室町	春日神社
15 重要美術品	昭和23年 4月27日	石造層塔	1基	鎌倉	常念寺

絵画

種別	指定年月日	名称	員数	年代	所有者
16 重要文化財	平成3年6月21日	絹本著色如意輪観音像	1幅	鎌倉	法蔵寺

彫刻

種別	指定年月日	名称	員数	年代	所有者
17 重要文化財	明治42年 4月 5日	木造薬師如来坐像	1軀	平安	観音寺
18 重要文化財	明治42年 4月 5日	木造阿弥陀如来坐像	1軀	鎌倉	安楽寺
19 重要文化財	明治42年 4月 5日	木造聖観音立像(不動堂安置)	1軀	平安	安楽寺
20 重要文化財	明治42年 4月 5日	木造地藏菩薩立像	1軀	平安	真福寺
21 重要文化財	明治42年 4月 5日	木造阿弥陀如来坐像	1軀	平安	円光寺
22 重要文化財	明治42年 4月 5日	木造狛犬	1対	平安	御上神社
23 重要文化財	明治42年 4月 5日	木造薬師如来坐像(薬師堂安置)	1軀	平安	宗泉寺
24 重要文化財	明治42年 4月 5日	木造毘沙門天立像(所在薬師堂)	1軀	平安	宗泉寺
25 重要文化財	明治42年 4月 5日	木造不動明王及両童子立像(所在薬師堂)	3軀	鎌倉	宗泉寺
26 重要文化財	明治42年 4月 5日	木造阿弥陀如来坐像	1軀	平安	聖心寺
27 重要文化財	明治42年 4月 5日	銅造観世音菩薩立像	1軀	奈良	報恩寺
28 重要文化財	明治42年 9月21日	木造毘沙門天立像	1軀	平安	法蔵寺
29 重要文化財	明治42年 9月21日	木造薬師如来坐像	1軀	平安	西徳院
30 重要文化財	明治42年 9月21日	木造聖観音立像	1軀	平安	仏法寺
31 重要文化財	明治42年 9月21日	木造毘沙門天立像	1軀	平安	蓮乗寺
32 重要文化財	明治42年 9月21日	木造阿弥陀如来坐像	1軀	平安	仏性寺

種 別	指定年月日	名 称	員数	年代	所有者
33 重要文化財	明治42年 9月21日	木造十一面観音立像	1軀	平安	蓮長寺
34 重要文化財	明治42年 9月21日	木造薬師如来坐像	1軀	平安	西得寺
35 重要文化財	明治42年 4月 5日	木造薬師如来立像	1軀	鎌倉	岩蔵寺
36 重要文化財	明治42年 4月 5日	木造聖観音立像	1軀	平安	来迎寺
37 重要文化財	明治42年 4月 5日	木造阿弥陀如来立像	1軀	鎌倉	常念寺

工 芸 品

種 別	指定年月日	名 称	員数	年代	所有者
38 重要文化財	昭和31年6月28日	白絹包腹巻 附 鍍銀箆手金具 1隻 鍍銀臍当 1双 茜威喉輪 1掛 萌黄地白茶格子生絹 小袖 1隻 桜帯 1条 唐櫃 1合 ※観応二年九月四日墨書	1具	南北朝	兵主神社
39 重要美術品	昭和9年5月18日	革箆 附 黒漆矢 6隻	1口	鎌倉	兵主神社
40 重要美術品	昭和9年5月18日	錦包箆 附 黒漆矢 6隻	1口	室町	兵主神社
41 重要美術品	昭和17年5月30日	梓弓	1張	室町	兵主神社
42 重要美術品	昭和17年5月30日	伏竹弓	1張	室町	兵主神社
43 重要美術品	昭和17年5月30日	黒漆弓	1張	室町	兵主神社
44 重要美術品	昭和17年5月30日	木造唐鞍神馬 口取添	1頭	鎌倉	(兵主神社)
45 重要美術品	昭和17年5月30日	木造神馬	1頭	鎌倉	兵主神社
46 重要美術品	昭和23年 4月29日	石造燈籠	1基	鎌倉	宗泉寺

史 跡・名 勝・天然記念物

区 分	指定年月日	名 称	員数	年代	所有者
47 史 跡	昭和16年12月13日 昭和60年 2月 7日	大岩山古墳群 28,317㎡ 富波古墳・古富波山古墳・天王山古墳・大塚山古墳・亀塚古墳・円山古墳・甲山古墳・宮山二号墳	8基	古墳	野洲市
48 名 勝	昭和28年 3月31日	兵主神社庭園	21,688㎡		兵主神社

選定保存技術の選定

名 称	指 定 年 月 日	保 持 者(認 定)
49 本藍染	平成 8年 5月10日 文部省告示第92号	森 義男

無形民俗文化財

区 分	指定年月日	名 称	保護団体
50 重要無形民俗文化財	平成17年2月21日 文部科省告示第14号	三上のずいき祭	ずいき祭保存会

b. 県指定文化財

種 別	指定年月日	名 称	員 数	年 代	所 有 者
1 建造物	昭和35年 1月20日	御上神社撰社三宮神社本殿	1棟	室町	御上神社
2 建造物	昭和41年 7月 4日	兵主大社楼門 一間一戸楼門、入母屋造、檜皮葺 附 翼廊 2棟 右翼廊 (1棟) 左翼廊 (1棟)	1棟	室町	兵主神社 (地垂木墨書:天文19)
3 建造物	昭和57年 3月31日	菅原神社神門	1棟	室町後期	菅原神社
4 建造物	平成8年3月29日	錦織寺御影堂・表門 御影堂(1棟) 附 棟札 4枚 表門(1棟) 附 棟札 1枚	2棟	江戸 「元禄14」 江戸後期	錦織寺
5 絵 画	平成 4年 3月31日	絹本着色両界曼荼羅図	2幅	南北朝	御上神社
6 彫 刻	昭和41年 7月 4日	木造地藏菩薩坐像 (貞和6年墨書)	1軀	南北朝	圓光寺
7 彫 刻	昭和41年 7月 4日	木造地藏菩薩坐像 (貞和6年墨書)	1軀	南北朝	圓光寺
8 彫 刻	平成 6年 3月31日	木造阿弥陀如来坐像 (貞應元年朱書)	1軀	鎌 倉	福泉寺
9 工 芸 品	昭和32年 8月26日	木造相撲人形(力士2、行司1)	1組	鎌 倉	御上神社

教育・文化(6)

種別	指定年月日	名称	員数	年代	所有者
10 書跡	昭和47年4月1日	大般若經(宋版)	600帖	宋	野蔵神社
11 書跡	昭和63年3月31日	大般若波羅蜜多經(矢放神社保管) 附 識語等断簡	524帖	平安・鎌倉	兵主神社
12 書跡	平成9年3月31日	六角氏式目	1冊	江戸	大谷安彦
13 書跡	平成13年3月8日	御上神社文書	265点	室町～明治	御上神社
14 無形文化財	平成9年3月31日	(木竹工) 竹工芸			杉田春男(杉田静山)
15 無形民俗文化財(選挙)	平成2年3月31日	三上のずいき祭り		10月9日～14日の祭礼に行われるもの	ずいき祭保存会 記録2001

c.市指定文化財

種別	指定年月日	名称	員数		所有者
1 建造物	昭和48年12月17日	大行事神社撰社 野上神社本殿	1棟	室町	大行事神社
2 建造物	昭和48年12月17日	(宝樹寺) 石造宝篋印塔	1基	鎌倉	宝樹寺
3 建造物	昭和48年12月17日	(多聞寺) 石造宝塔	1基	室町	多聞寺
4 建造物	昭和63年9月1日	兵主神社本殿 [棟札]寛永20	1棟	江戸	兵主神社
5 建造物	平成6年3月25日	石造宝篋印塔	1基	室町	坂口恭子
6 建造物	平成6年3月25日	石造五重層塔	1基	鎌倉	報恩寺
7 建造物	平成7年3月31日	(蓮乗寺) 石造三重塔	1基	鎌倉	蓮乗寺
8 建造物	平成7年3月31日	(佛法寺) 石造宝篋印塔	1基	鎌倉	佛法寺
9 建造物	平成7年3月31日	(法蔵寺) 石造五重塔	1基	鎌倉	法蔵寺
10 建造物	平成15年3月7日	(兵主神社) 石造宝塔	1基	南北朝	兵主神社
11 建造物	平成15年3月7日	(苗田神社) 石造七重塔	1基	鎌倉	苗田神社
12 建造物	平成15年3月7日	(仏眼寺) 石造五重塔	1基	鎌倉	仏眼寺
13 建造物	平成15年3月7日	(千原神社) 石造宝塔	1基	鎌倉	千原神社
14 建造物	平成15年3月7日	(安楽寺) 石造宝塔	1基	鎌倉	安楽寺
15 建造物	平成15年3月7日	(蓮長寺) 石造宝篋印塔	1基	鎌倉	蓮長寺
16 建造物	平成15年3月7日	(比留田薬師堂) 石造宝篋印塔	1基	南北朝	比留田薬師寺
17 建造物	平成15年3月7日	(西得寺) 石造宝篋印塔	1基	室町	西得寺
18 絵画	昭和48年12月17日	絹本著色釈迦十六善神図画軸	1幅	南北朝	野蔵神社
19 絵画	昭和50年3月3日	紙本著色永原筑前守重頼像	1幅	室町	常念寺
20 絵画	昭和50年3月3日	紙本著色永原筑前守重頼側室像	1幅	江戸	常念寺
21 絵画	昭和50年3月3日	紙本著色永原越前守重虎像	1幅	江戸	常念寺
22 絵画	昭和50年3月3日	紙本著色永原越前守重虎像	1幅	室町	永原一豊
23 絵画	昭和50年3月3日	紙本著色永原筑前守重頼側室像	1幅	室町	永原一豊
24 絵画	平成5年6月1日	紙本金地著色名所図	14面	江戸	錦織寺
25 絵画	平成10年9月29日	絹本著色方便法身尊像	1幅	桃山	悲願寺
26 絵画	平成14年3月25日	紙本著色仏涅槃図	1幅	室町	西養寺
27 彫刻	昭和48年12月17日	行畑石仏(阿弥陀仏立像)	1軀	鎌倉	行畑自治会
28 彫刻	昭和48年12月17日	(春日神社) 木造狛犬	1対	鎌倉	春日神社
29 彫刻	昭和49年6月18日	妙光寺地蔵磨崖仏 元享4銘	1軀	鎌倉	野洲市
30 彫刻	昭和50年3月3日	木造阿弥陀如来坐像	1軀	平安	西徳寺
31 彫刻	昭和53年4月27日	木造薬師如来坐像	1軀	室町	法善寺
32 彫刻	昭和53年4月27日	木造釈迦如来坐像	1軀	平安	常楽寺
33 彫刻	昭和53年4月27日	木造観音大士坐像	1軀	室町	常楽寺
34 彫刻	昭和53年4月27日	木造聖観音立像	1軀	鎌倉	浄円寺
35 彫刻	昭和62年4月3日	木造大日如来坐像	1軀	平安	佛法寺
36 彫刻	昭和62年4月3日	木造毘沙門天立像	1軀	平安	錦織寺
37 彫刻	昭和62年4月3日	木造十一面観音菩薩立像	1軀	平安	江龍寺
38 彫刻	昭和62年4月3日	木造地蔵菩薩坐像	1軀	平安	虫生神社
39 彫刻	平成2年6月1日	木造地蔵菩薩立像	1軀	平安	善福寺
40 彫刻	平成4年1月13日	木造薬師如来坐像	1軀	平安	仏性寺
41 彫刻	平成4年4月13日	木造阿弥陀如来坐像	1軀	鎌倉	浄土寺
42 彫刻	平成5年6月1日	木造阿弥陀如来立像	1軀	鎌倉	正善寺
43 彫刻	平成6年3月31日	木造不動明王立像	1軀	南北朝	兵主神社
44 彫刻	平成6年3月31日	木造男神像(その1)	1軀	鎌倉	兵主神社
45 彫刻	平成6年3月31日	木造男神像(その2)	1軀	鎌倉	兵主神社
46 彫刻	平成6年3月31日	木造男神像(その3)	1軀	室町	兵主神社
47 彫刻	平成7年3月31日	木造薬師如来坐像	1軀	平安	法蔵寺
48 彫刻	平成7年3月31日	木造狛犬	1対	南北朝	矢取神社

教育・文化(7)

	種 別	指定年月日	名 称	員 数		所有者
49	彫 刻	平成8年3月28日	木造狛犬	1対	室町	高木神社
50	彫 刻	平成10年 9月29日	木造聖観音立像	1軀	鎌倉	十輪院
51	彫 刻	平成14年3月25日	木造薬師如来坐像 附造立願文	1軀	鎌倉	宗泉寺
52	工 芸	昭和48年12月17日	(圓光寺) 鰐口	1口	南北朝	圓光寺
53	工 芸	昭和62年4月3日	(兵主神社) 鰐口 [刻銘]天正18	1口	桃山	兵主神社
54	書 跡	平成 3年 4月26日	大般若波羅蜜多經	557帖	鎌倉～室町	大笹原神社
55	書 跡	平成8年3月29日	安治区有文書	1655点	室町～昭和	安治自治会
56	書 跡	平成11年3月1日	野田村文書	15点	江戸～明治	野洲市
57	書 跡	平成14年3月4日	須原区有文書	2439点	江戸～昭和	須原自治会
58	考 古	平成14年3月25日	三角縁三神五獣鏡	1	古墳	竹内政博
59	歴史資料	平成13年3月30日	吉川家琵琶湖洪水石標	1	大正	吉川治
60	歴史資料	平成16年3月31日	中主町役場所蔵絵図	52点 附、絵 図断面等5点	明治	野洲市
61	歴史資料	平成16年9月21日	中山道朝鮮人街道分岐点等石造道標	3基	江戸	(管理)蓮照寺
62	有形民俗文財	平成16年9月21日	小南芸能座資料	能面等5点	室町～明治	団体[歴民博寄託]
63	無形民俗文化財	平成 2年 3月20日	ずいき祭り (※県は選択)	10月9日～14日の祭礼に行われるもの		ずいき祭保存会
64	無形民俗文化財	平成10年 9月29日	愛宕地藏祭造り物	7月24日の祭礼に行われるもの		愛宕地藏祭造り物保存会
65	史 跡	平成 2年 3月20日	越前塚古墳	1基	古墳	稲荷神社
66	史 跡	昭和63年9月1日	二之宮神社境内	8005.38㎡	平安～室町	二之宮神社
67	史 跡	平成16年9月21日	福林寺跡磨崖仏	4基33体	室町～江戸	森宗三郎外
68	名 勝	昭和63年9月1日	苗村氏庭園	64.19㎡	江戸	苗村 楓

第13章 観光

73. 月別入込客数

資料: 滋賀県観光入込客統計調査 (単位: 人)

区分	日帰り 宿泊別	延観光客数	月 別 入 込 客 数											
			1月	2月	3月	4月	5月	6月	7月	8月	9月	10月	11月	12月
平成15年	日帰り	1,754,300	114,900	65,500	130,800	163,700	209,900	129,700	173,300	133,400	141,400	194,400	218,600	78,700
	宿泊	14,600	100	100	200	1,200	1,800	400	2,100	5,700	1,400	900	500	200
	計	1,768,900	115,000	65,600	131,000	164,900	211,700	130,100	175,400	139,100	142,800	195,300	219,100	78,900
平成16年	日帰り	1,738,400	152,000	77,900	124,600	197,700	210,500	109,400	110,600	126,800	143,300	185,000	218,600	82,000
	宿泊	13,700	100	200	300	1,000	1,800	500	2,000	4,800	1,500	800	500	200
	計	1,752,100	152,100	78,100	124,900	198,700	212,300	109,900	112,600	131,600	144,800	185,800	219,100	82,200
平成17年	日帰り	1,525,500	125,200	106,400	106,400	187,000	197,100	108,800	104,300	110,100	112,500	152,800	202,300	60,700
	宿泊	11,800	100	200	200	600	1,600	200	1,600	4,600	1,400	800	400	200
	計	1,537,300	125,300	106,600	106,600	187,600	198,700	109,000	105,900	114,700	113,900	153,600	202,700	60,900

(注) 平成15年は旧町の数字を合算

74. 施設別・入込客数

資料: 滋賀県観光入込客統計調査 (単位: 人)

区分	日帰り 宿泊	滋賀県立 希望が丘 文化公園	滋賀県立 近江富士花 緑公園	本藍染 工房	銅鐸博 物館	御上神 社	三上山	びわ湖 鮎家の 郷	ピワコマ イアミラ ンド	兵主大 社	錦織寺	ちゅうざ ドリーム ファーム
平成15年	日帰り	669,800	309,100	800	13,000	64,000	19,800	461,600	19,200	119,000	11,000	54,300
	宿泊	0	2,900	0	0	0	0	0	11,500	0	200	0
	計	669,800	312,000	800	13,000	64,000	19,800	461,600	30,700	119,000	11,200	54,300
平成16年	日帰り	615,400	292,000	1,100	12,400	65,200	20,100	494,700	19,600	130,000	10,200	66,500
	宿泊	0	3,000	0	0	0	0	0	10,500	0	200	0
	計	615,400	295,000	1,100	12,400	65,200	20,100	494,700	30,100	130,000	10,400	66,500
平成17年	日帰り	450,000	268,800	1,300	11,400	65,200	21,000	466,100	18,800	131,000	10,100	72,100
	宿泊	0	2,600	0	0	0	0	0	9,000	0	200	0
	計	450,000	271,400	1,300	11,400	65,200	21,000	466,100	27,800	131,000	10,300	72,100

第14章 治安・災害

75. 火災発生件数および損額

資料:東消防署

区分	総 額		建 物 火 災		車 両 火 災		その他火災	
	総 数 (件)	損 害 額 (千円)	総 数 (件)	損 害 額 (千円)	総 数 (件)	損 害 額 (千円)	総 数 (件)	損 害 額 (千円)
平成15年	13	11,318	8	6,555	2	4,639	3	124
平成16年	14	2,168	6	1,641	4	393	4	134
平成17年	19	10,062	15	9,990	2	70	2	2

(注)平成15年までは旧町の数字を合算

76. 火災原因別件数

資料:東消防署 (単位:件)

年 次	総数	放火 (放火の 疑い)	風呂 かまど	ストー ブ	タバコ	溶接 火花	天ぷ ら鍋 放置	衝突 発火	火遊び	電気 機器	屋内 配線	コンロ	たき火	その他
平成15年	13	2	-	-	1	-	2	-	-	1	-	-	-	7
平成16年	14	8	-	-	1	-	-	-	-	1	1	-	2	1
平成17年	19	5	-	-	3	1	1	-	-	2	-	1	1	5

(注)平成15年までは旧町の数字を合算

77. 救急車出動状況

資料:東消防署(単位:件、人)

年次	合計	交通	労働 災害	運動 競技	一般 負傷	加害 犯罪	自損 行為	急病	その他
平成14年	1340	274	15	9	162	6	16	755	103
平成15年	1359	300	31	19	139	10	12	773	75
平成16年	1,677	336	24	19	197	14	17	941	129
平成17年	1,656	305	21	15	229	4	11	973	98

(注)平成15年までは旧町の数字を合算

78. 交通事故発生状況

資料:守山警察署交通課(単位:件、人)

年次	発生状況	死者数	負傷者数	死傷者数
平成14年	337	1	471	472
平成15年	365	5	477	482
平成16年	363	1	484	485
平成17年	340	6	428	434
平成18年	372	1	462	463

(注)各年次末現在

平成15年までは旧町の数字を合算

79. 犯罪発生件数

資料:守山警察署(単位:件、人)

年次	凶悪犯	粗暴犯	盗犯	知能犯	風俗犯	その他
平成14年	1	17	781	19	0	131
平成15年	0	13	665	19	8	139
平成16年	6	22	660	33	1	113
平成17年	2	11	542	34	5	99

*平成15年までは旧町の数字を合算

(注)各年次末現在

第 1 5 章 選挙

80. 有権者数の推移

資料:選挙管理委員会

市町村名	旧野洲町		
年次	有権者数	男	女
平成15年	29,378	14,725	14,653
平成16年	29,510	14,757	14,753

市町村名	旧中主町		
年次	有権者数	男	女
平成15年	9,533	4,547	4,986
平成16年	9,537	4,555	4,982

市町村名	野洲市		
年次	有権者数	男	女
平成17年	39,118	19,278	19,840
平成18年	39,476	19,538	19,938

(注)各年9月2日現在

81. 主要選挙投票状況

資料:選挙管理委員会

市町村名	旧野洲町					
区分	執行年月日	定数	立候補者数	当日の有権者数	投票者数	投票率(%)
				総数	総数	総数
衆議院議員選挙 (※1)	H15.11.9	1	4	29,316	18,378	62.69
参議院議員選挙 (※2)	H16.7.10	1	3	29,402	17,227	58.59
県知事選挙	H14.7.7	1	4	28,255	10,247	36.27
町長選挙	H15.4.27	1	2	28,682	14,405	50.22
町議会議員選挙	H16.2.11	20	21	28,951	16,012	55.31

市町村名	旧中主町					
区分	執行年月日	定数	立候補者数	当日の有権者数	投票者数	投票率(%)
				総数	総数	総数
衆議院議員選挙 (※1)	H15.11.9	1	4	9,528	6,755	70.90
参議院議員選挙 (※2)	H16.7.10	1	3	9,538	6,158	64.56
県知事選挙	H14.7.7	1	4	9,365	4,859	51.88
県議会議員選挙	H15.4.13	2	2	無投票	-	-
町長選挙	H14.5.26	1	1	無投票	-	-
町議会議員選挙	H15.9.21	14	14	無投票	-	-

市町村名	野洲市					
区分	執行年月日	定数	立候補者数	当日の有権者数	投票者数	投票率(%)
				総数	総数	総数
市長選挙	H16.10.31	1	1	無投票	-	-
衆議院議員選挙 (※1)	H17.9.11	1	3	39,036	28,491	72.99
市議会議員選挙	H17.10.23	24	27	38,646	25,056	64.83
県知事選挙	H18.7.2	1	3	38,586	18,654	48.34

※1 小選挙区選出結果

※2 選挙区選出結果

第 1 6 章 市財政

82. 旧野洲町の財政

1. 普通会計の年度別、性質別決算額 (単位:千円、%)

	平成13年度		平成14年度		平成15年度	
	決算額	構成比	決算額	構成比	決算額	構成比
市 町 村 税	8,392,725	55.5	6,669,134	44.1	7,037,391	54.0
地 方 議 与 税	113,100	0.7	115,746	0.8	123,439	0.9
利 子 割 交 付 金	194,802	1.3	62,881	0.4	43,871	0.3
地 方 消 費 税 交 付 金	324,523	2.1	293,778	1.9	355,301	2.7
自 動 車 取 得 税 交 付 金	85,514	0.6	73,791	0.5	83,387	0.6
地 方 特 例 交 付 金	358,732	2.4	418,853	2.8	158,823	1.2
地 方 交 付 税	187,467	1.2	178,700	1.2	535,670	4.1
交 通 安 全 対 策 交 付 金	6,237	0.0	6,267	0.0	7,265	0.1
(小 計)	(9,663,100)	(63.9)	(7,819,150)	(51.7)	(8,345,147)	(64.0)
分 担 金 負 担 金	178,454	1.2	195,891	1.3	183,099	1.4
使 用 料 手 数 料	362,794	2.4	388,457	2.6	385,592	3.0
国 庫 支 出 金	632,880	4.2	573,756	3.8	654,442	5.0
県 支 出 金	676,279	4.5	686,470	4.5	517,837	4.0
財 産 収 入	116,585	0.8	59,202	0.4	72,172	0.6
寄 附 金	0	0.0	94,654	0.6	6,046	0.0
繰 入 金	272,700	1.8	1,598,194	10.6	895,300	6.9
繰 越 金	363,467	2.4	501,809	3.3	383,267	2.9
諸 収 入	400,436	2.6	328,804	2.2	398,641	3.1
地 方 債	2,448,600	16.2	2,891,100	19.1	1,194,800	9.2
うち減税補てん債	127,200	0.8	146,100	1.0	56,600	0.4
うち臨時財政対策債			344,200	2.3	782,200	6.0
歳 入 合 計	15,115,295	100.0	15,137,487	100.0	13,036,343	100.0
人 件 費	3,026,706	20.7	3,106,153	21.1	3,092,457	26.2
扶 助 費	495,489	3.4	544,254	3.7	670,510	5.7
公 債 費	1,353,148	9.3	1,400,856	9.5	1,367,769	11.6
内 元利償還金	1,351,896	9.3	1,399,317	9.5	1,366,777	11.6
一 時 借 入 利 子	1,252	0.0	1,539	0.0	992	0.0
(小 計)	(4,875,343)	(33.4)	(5,051,263)	(34.2)	(5,130,736)	(43.5)
物 件 費	1,759,802	12.0	1,730,856	11.7	1,638,819	13.9
維 持 補 修 費	40,430	0.3	37,974	0.3	39,744	0.3
補 助 費 等	1,884,073	12.9	2,453,602	16.6	1,568,960	13.3
うち一部事務組合に 対するもの	1,167,382	8.0	1,009,426	6.8	983,919	8.4
(小 計)	(3,684,305)	(25.2)	(4,222,432)	(28.6)	(3,247,523)	(27.6)
繰 出 金	1,000,107	6.8	927,899	6.3	952,968	8.1
投 資 ・ 出 資 ・ 貸 付 金	151,074	1.0	144,487	1.0	66,937	0.6
積 立 金	604,763	4.1	1,424,470	9.7	721,523	6.1
(計)	(10,315,592)	(70.6)	(11,770,551)	(79.8)	(10,119,687)	(85.9)
投 資 的 経 費	4,297,894	29.4	2,983,669	20.2	1,663,392	14.1
普 通 建 設	4,297,894	29.4	2,983,669	20.2	1,663,392	14.1
内 補 助	570,603	3.9	391,414	2.7	173,744	1.5
単 独	3,590,140	24.6	2,441,406	16.5	1,326,443	11.3
県 営 事 業 負 担 金	137,151	0.9	119,876	0.8	129,031	1.1
同 級 団 体 負 担 金	-	-	-	-	26,040	0.2
受 託 事 業	-	-	30,973	0.2	8,134	0.1
災 害 復 旧	-	-	-	-	-	-
失 業 対 策	-	-	-	-	-	-
(計)	(4,297,894)	(29.4)	(2,983,669)	(20.2)	(1,663,392)	(14.1)
歳 出 合 計	14,613,496	100.0	14,754,220	100.0	11,782,079	100.0

(資料:企画財政課)

2 町税の状況

(単位:千円、%)

		平成13年度		平成14年度		平成15年度	
		収入済額	構成比	収入済額	構成比	収入済額	構成比
市町村民税	個人	1,794,297	21.4	1,763,973	26.4	1,637,426	23.3
	法人	2,726,202	32.5	868,912	13.0	1,615,256	23.0
固定資産税	純固定資産税	3,637,236	43.3	3,797,883	56.9	3,538,569	50.3
	交付金	5,129	0.1	5,129	0.1	5,016	0.1
軽自動車税		45,661	0.5	48,140	0.7	50,153	0.7
たばこ税		184,200	2.2	185,097	2.8	190,971	2.7
鉱産税		—	—	—	—	—	—
特別土地保有税	保有分	—	—	—	—	—	—
	取得分	—	—	—	—	—	—
法定普通税計		8,392,725	100.0	6,669,134	100.0	7,037,391	100.0
法定外普通税		—	—	—	—	—	—
目的税	入湯税	—	—	—	—	—	—
	都市計画課税	—	—	—	—	—	—
旧法による税		—	—	—	—	—	—
合 計		8,392,725	100	6,669,134	100	7,037,391	100

(資料:財政状況調査)

3 普通交付税の状況

(単位:千円、%)

	基準財政 需要額(A)	基準財政 収入額(B)	地方交付税額		財政力指数 (単年=B/A)	財政力指数 (過去3年平均)	標準財政 規模	公債費 負担比率
			普通交付税	特別交付税				
平成11年度	5,809,139	5,769,319	36,772	208,077	0.993	0.993	7,691,173	11.5
平成12年度	5,914,681	5,882,402	32,772	213,157	0.995	0.994	7,837,937	11.3
平成13年度	5,824,145	6,720,248	—	187,467	1.154	1.047	8,921,061	12.2
平成14年度	5,581,021	7,457,414	—	178,700	1.336	1.162	9,903,565	11.4
平成15年度	5,180,230	4,812,449	357,935	177,735	0.929	1.140	6,732,039	12.3

(資料:企画財政課)

4 決算収支の状況

(単位:千円)

	歳入総額	歳出総額	歳入歳出 差引額	翌年度へ繰越 すべき財源	実質収支	単年度収支	積立金	繰上償還 金
平成11年度	13,641,126	13,254,552	386,574	136,945	249,629	66,133	145,877	—
平成12年度	12,743,578	12,380,111	363,467	101,322	262,145	9,618	505,263	—
平成13年度	15,115,295	14,613,486	501,809	114,043	387,766	125,621	531,852	—
平成14年度	15,137,487	14,754,220	383,267	88,584	294,683	△ 93,083	1,127	—
平成15年度	13,036,343	11,783,079	1,253,264	897,807	355,457	60,774	272,821	—

	積立金 取りぐずし額	実質単年度 収支	市町村税 収入額
平成11年度	105,000	107,010	7,439,799
平成12年度	—	514,881	7,650,323
平成13年度	—	657,473	8,392,725
平成14年度	49,060	△ 141,016	6,669,134
平成15年度	—	333,595	7,037,391

(資料:企画財政課)

83. 旧中主町財政

1町税収入状況

(A:収納率 B:前年比収納額)

資料:税務課 (単位:千円・%)

区分 税目	平成13年度	平成14年度				平成15年度			
	収納額	調定額	収納額	収納率	前年比 収納額	調定額	収納額	収納率	前年比 収納額
町民税	557,847	542,316	524,078	96.6	524,078	504,148	486,577	96.5	△ 37,501
個人分	487,621	483,833	466,263	96.4	466,263	426,457	409,449	96.0	△ 56,814
現年	482,313	464,836	462,093	99.4	462,093	409,714	405,608	99.0	△ 56,485
滞納	5,308	18,997	4,170	22.0	4,170	16,743	3,841	22.9	△ 329
法人分	70,226	58,483	57,815	98.9	57,815	77,691	77,128	99.3	19,313
現年	70,036	57,602	57,242	99.4	57,242	77,022	76,616	99.5	19,374
滞納	190	881	573	65.0	573	669	512	76.5	△ 61
固定資産税	595,502	638,457	621,659	97.4	621,659	603,473	585,328	97.0	△ 36,331
純固定	591,114	629,357	612,559	97.3	612,559	593,138	574,993	96.9	△ 37,566
現年	589,164	615,524	610,205	99.1	610,205	578,015	572,202	99.0	△ 38,003
滞納	1,950	13,833	2,354	17.0	2,354	15,123	2,791	18.5	437
交付金	4,388	9,100	9,100	100.0	9,100	10,335	10,335	100.0	1,235
軽自動車税	22,732	24,065	23,272	96.7	23,272	25,579	24,493	95.8	1,221
現年	22,635	23,460	23,196	98.9	23,196	24,845	24,439	98.4	1,243
滞納	97	605	76	12.6	76	734	54	7.4	△ 22
たばこ税	65,940	64,660	64,660	100.0	64,660	64,428	64,417	100.0	△ 243
合計	1,242,021	1,269,498	1,233,669	97.2	1,233,669	1,197,268	1,160,815	97.0	△ 72,854

2. 決算収支の状況

資料:企画財政課 (単位:千円)

区分	歳入総額	歳出総額	歳入歳出 差引額	翌年度へ繰越 すべき財源	実質収支	単年度収支	積立金
平成8年度	4,448,907	4,299,017	149,890	5,610	144,280	△ 18,283	24,218
平成9年度	4,894,705	4,736,001	158,704	0	158,704	14,424	71,766
平成10年度	4,726,903	4,525,992	200,911	12,942	187,969	29,265	1,876
平成11年度	5,793,019	5,591,907	201,112	54,158	146,954	△ 41,015	90,886
平成12年度	5,813,833	5,604,799	209,034	39,905	169,129	22,175	684
平成13年度	6,346,828	6,170,551	176,277	36,768	139,509	△ 29,620	170,283
平成14年度	4,848,668	4,704,709	143,959	21,465	122,494	△ 17,015	70,169
平成15年度	4,912,646	4,821,815	90,831	3,519	87,312	△ 35,182	90,091

区分	積立金取り くずし額	実質単年 度収支
平成8年度	0	136,653
平成9年度	50,000	132,190
平成10年度	20,000	11,141
平成11年度	120,000	9,675
平成12年度	30,000	59,081
平成13年度	170,000	△ 29,337
平成14年度	167,000	△ 113,846
平成15年度	160,000	△ 105,091

3. 決算分析指数

資料:企画財政課 (単位:千円・%)

区分	基準財政 収入額	基準財政 需要額	標準財政 規模	積立金 現在高	地方債 現在高	債務負担 行為額	土地開発 基金現在高
平成8年度	1,121,557	2,703,473	3,060,851	856,314	4,128,576	316,459	354,109
平成9年度	1,098,737	2,770,239	3,116,586	924,952	4,277,016	29,850	355,295
平成10年度	1,135,217	2,840,342	3,198,466	914,078	4,233,778	51,163	356,359
平成11年度	1,121,864	2,952,090	3,306,339	934,682	4,462,175	403,009	356,877
平成12年度	1,121,308	2,882,541	3,234,713	750,540	5,013,258	53,074	357,353
平成13年度	1,177,949	2,804,621	3,176,754	617,084	5,860,397	35,535	357,519
平成14年度	1,144,445	2,647,636	2,945,715	488,229	5,729,326	17,996	357,673
平成15年度	1,068,969	2,386,640	2,719,178	357,123	5,833,159	-	357,851

区分	財政力 指数	実質収支 比率	積立金現 在高比率	公債費 比率	地方債許可 制限比率	地方債現在 高比率	普通建設事業費の 財源充当比率	
							税等	国県支 出金
平成8年度	0.408	4.7	28.0	10.5	6.0	134.9	39.9	21.1
平成9年度	0.406	5.1	29.7	9.1	4.5	137.2	34.6	19.3
平成10年度	0.404	5.9	28.6	12.5	5.3	132.4	48.9	15.3
平成11年度	0.392	4.4	28.3	13.3	5.2	135.0	26.0	20.2
平成12年度	0.390	5.2	23.2	13.6	6.7	155.0	24.3	21.0
平成13年度	0.396	4.4	19.4	11.5	6.2	184.5	10.8	10.8
平成14年度	0.414	4.2	16.6	13.8	7.9	194.5	29.3	22.7
平成15年度	0.433	3.2	13.1	15.2	9.3	214.5	22.1	21.9

4. 特別会計決算額

資料:企画財政課 (単位:円)

区分		平成11年度	平成12年度	平成13年度	平成14年度	平成15年度
国民健康 保険	歳入	685,752,156	702,212,254	781,900,568	721,642,388	892,170,622
	歳出	637,997,520	641,782,631	740,435,200	712,113,470	788,679,350
老人保健 事業	歳入	901,868,262	945,120,484	971,496,535	877,673,799	992,832,875
	歳出	901,308,442	913,129,278	947,504,321	883,579,675	992,787,057
下水道事業	歳入	720,827,676	629,037,170	672,813,406	408,224,110	629,445,099
	歳出	705,961,609	619,394,486	652,246,483	575,037,970	623,218,532
文化財 調査事業	歳入	93,496,229	156,988,517	138,965,314	83,223,854	86,201,513
	歳出	91,695,522	156,511,617	137,700,535	114,648,972	84,619,742
住宅新築資金 等貸付事業	歳入	6,923,152	5,652,878	4,603,554	3,620,224	-
	歳出	6,908,482	5,642,436	4,591,036	3,794,762	-
同和対策特家住宅 建設資金 貸付事業	歳入	-	-	-	-	-
	歳出	-	-	-	-	-

区分		平成11年度	平成12年度	平成13年度	平成14年度	平成15年度
野洲川農地 開発事業	歳入	5,410,592	1,906,747	5,104,631	3,484,208	2,816,676
	歳出	5,404,459	1,902,614	5,099,498	3,479,076	2,810,241
旧野洲川堤外 民地等取得	歳入	9,480,100	4,623,880	-	-	-
	歳出	5,211,220	-	-	-	-
オフトーク 通信事業	歳入	24,466,707	20,029,876	17,210,441	8,560,264	5,935,051
	歳出	23,488,233	16,327,392	16,871,486	7,523,991	5,315,751
用品調達 事業	歳入	51,289,403	77,481,182	119,368,758	-	-
	歳出	50,693,404	77,259,382	119,107,293	-	-
工場団地等 整備事業	歳入	2,308,288,475	614,314,970	492,529,342	1,568,066	1,067,691,906
	歳出	2,307,303,595	613,331,116	491,629,316	844,815,293	1,066,440,380
介護保険 事業	歳入	-	410,794,138	547,058,738	548,389,965	628,946,117
	歳出	-	387,780,050	532,102,730	515,735,307	619,579,271

5. 普通会計決算額

資料:企画財政課

(単位:千円・%)

区 分	平成 13 年度			平成 14 年度			平成 15 年度			
	決算額	一般財源	構成比	決算額	一般財源	構成比	決算額	一般財源	構成比	
町税	1,242,025	1,242,025	19.6	1,233,673	1,233,673	25.4	1,160,815	1,160,815	23.6	
地方譲与税	53,519	53,519	0.8	53,741	53,741	1.1	56,192	56,192	1.1	
利子割交付金	53,767	53,767	0.8	17,654	17,654	0.4	12,309	12,309	0.3	
地方消費税交付金	85,313	85,313	1.3	76,099	76,099	1.6	88,366	88,366	1.8	
ゴルフ場利用税交付金	-	-	-	-	-	-	-	-	-	
特別地方消費税交付金	-	-	-	-	-	-	-	-	-	
自動車取得税交付金	40,515	40,515	0.6	34,288	34,288	0.7	38,019	38,019	0.8	
地方特例交付金	49,876	49,876	0.8	47,344	47,344	1.0	44,997	44,997	0.9	
地方交付税	1,803,345	1,803,345	28.4	1,611,152	1,611,152	33.2	1,482,857	1,482,857	30.2	
交通安全対策特別交付金	1,500	1,500	0.0	1,579	1,579	0.0	1,594	1,594	0.0	
小 計	3,329,860	3,329,860	52.5	3,075,530	3,075,530	63.4	2,885,149	2,885,149	58.7	
分担金及び負担金	3,835	-	0.1	12,440	-	0.3	9,126	-	0.2	
使用料及び手数料	103,262	2,696	1.6	111,874	2,847	2.3	112,539	6,543	2.3	
国庫支出金	229,289	227	3.6	119,608	4,945	2.5	225,738	573	4.6	
県支出金	279,733	-	4.4	349,701	9	7.2	258,643	-	5.3	
財産収入	2,846	1,612	0.0	24,198	1,043	0.5	2,283	1,826	0.0	
寄附金	2,087	1,014	0.0	1,053	-	0.0	1,006	-	0.0	
繰入金	362,701	198,678	5.7	230,008	221,142	4.7	241,144	213,563	4.9	
繰越金	209,034	169,296	3.3	176,277	139,549	3.6	143,959	122,494	2.9	
諸収入	555,981	5,626	8.8	403,179	16,144	8.3	391,619	21,968	8.0	
地方債	1,268,200	102,800	20.0	344,800	183,700	7.1	641,440	393,100	13.1	
歳入合計	6,346,828	3,811,809	100.0	4,868,668	3,644,909	100.0	4,912,646	3,645,216	100.0	
人件費	1,063,885	951,135	17.2	1,040,597	957,063	22.1	1,008,934	928,366	20.9	
扶助費	164,599	57,269	2.7	248,098	70,467	5.3	275,594	81,871	5.7	
公債費	570,896	458,416	9.3	624,381	515,925	13.3	673,390	564,922	14.0	
(内訳)元利償還金	570,896	458,416	9.3	624,371	515,915	13.3	673,288	564,820	14.0	
一時借入金利息	-	-	-	10	10	0	102	102	-	
小 計	1,799,380	1,466,820	29.2	1,913,076	1,543,455	40.7	1,957,918	1,575,159	40.6	
物件費	729,624	482,926	11.8	774,511	485,254	16.5	698,976	456,615	14.5	
維持補修費	9,782	6,722	0.2	5,489	4,855	0.1	7,143	6,529	0.1	
補助費等	746,263	674,445	12.1	752,206	667,917	16.0	701,346	636,332	14.5	
小 計	1,485,669	1,164,093	24.1	1,532,206	1,158,026	32.6	1,407,465	1,099,476	29.2	
繰出金	590,001	572,947	9.6	576,593	559,680	12.3	662,804	636,573	13.7	
投資・出資金・貸付金	36,564	8,364	0.6	29,057	359	0.6	12,166	126	0.3	
積立金	200,567	200,000	3.3	76,011	69,999	1.6	90,175	90,000	1.9	
計	4,112,181	3,412,224	66.6	4,126,943	3,331,519	87.7	4,130,528	3,401,334	85.7	
投資の 効果	普通建設事業	2,058,370	223,308	33.4	577,766	169,431	12.3	691,287	153,051	14.3
	補助	530,409	28,067	8.6	170,624	11,843	3.6	260,498	6,450	5.4
	単独	1,129,438	186,584	18.3	267,186	131,932	5.7	293,188	129,800	6.1
	県営事業負担	165,022	8,622	2.7	89,935	25,635	1.9	56,901	16,701	1.2
	同級他団体負担	-	-	-	-	-	-	30,686	86	0.6
	受託事業	-	-	-	50,021	21	1.1	50,014	14	1.0
	災害復旧 失業対策	-	-	-	-	-	-	-	-	-
計	2,058,370	223,308	33.4	577,766	169,431	12.3	691,287	153,051	14.3	
歳出合計	6,170,551	3,635,532	100.0	4,704,709	3,500,950	100.0	4,821,815	3,554,385	100.0	

6. 水道事業会計決算額

資料:企画財政課 (単位:千円)

区 分	平成 14 年度	平成 15 年度
損益計算書		
営業収益	192,368	188,248
営業外収益	235	241
営業費用	146,745	146,716
営業外費用	33,558	33,115
特別利益	-	-
特別損失	-	-
当年度純利益	12,300	8,658
貸借対照表		
資産合計	2,471,145	2,509,214
固定資産	2,106,432	2,189,106
流動資産	364,713	320,108
負債・資本合計	2,471,145	2,509,214
固定負債	-	-
流動負債	77,336	103,225
資本金	1,342,367	1,388,576
剰余金	1,051,443	1,017,413
(うち、利益剰余金)	135,792	94,449

84. 野洲市の財政

1 普通会計の年度別、性質別決算額 (単位:千円、%)

	平成16年度		平成17年度	
	決算額	構成比	決算額	構成比
市 町 村 税	7,213,627	35.2	8,083,585	42.8
地 方 譲 与 税	277,554	1.4	366,611	1.9
利 子 割 交 付 金	54,761	0.3	33,756	0.2
配 当 割 交 付 金	9,441	0.0	14,533	0.1
株 式 等 譲 渡 所 得 割 交 付	9,964	0.0	22,709	0.1
地 方 消 費 税 交 付 金	501,762	2.4	458,439	2.4
自 動 車 取 得 税 交 付 金	128,685	0.6	128,271	0.7
地 方 特 例 交 付 金	346,492	1.7	250,064	1.3
地 方 交 付 税	1,773,052	8.6	1,936,641	10.2
交 通 安 全 対 策 交 付 金	8,795	0.0	8,943	0.0
(小 計)	(10,324,133)	(50.3)	(11,303,552)	59.8
分 担 金 負 担 金	293,920	1.4	339,136	1.8
使 用 料 手 数 料	531,527	2.6	589,487	3.1
国 庫 支 出 金	1,395,630	6.8	1,290,840	6.8
県 支 出 金	825,925	4.0	749,166	4.0
財 産 収 入	68,363	0.3	16,032	0.1
寄 附 金	725	0.0	400	0.0
繰 上 入 金	1,809,733	8.8	924,876	4.9
繰 越 金	1,356,389	6.6	689,636	3.6
諸 収 入	368,988	1.8	375,175	2.0
地 方 債	3,540,400	17.3	2,616,700	13.8
うち減税補てん債	204,200	1.0	93,200	0.5
うち臨時財政対策債	823,600	4.0	626,100	3.3
競 入 合 計	20,515,733	100.0	18,895,000	100.0
人 件 費	4,157,564	21.0	4,093,424	22.3
扶 助 費	1,296,964	6.5	1,618,982	8.8
公 債 費	2,391,464	12.1	2,738,728	14.9
内 元利償還金	2,389,646	12.1	2,737,042	14.9
一 時 借 入 利 子	1,818	0.0	1,686	0.0
(小 計)	(7,845,992)	39.6	(8,451,134)	46.0
物 件 費	2,912,833	14.7	2,806,968	15.3
維 持 補 修 費	186,418	0.9	67,233	0.4
補 助 費 等	1,838,514	9.3	1,715,784	9.3
うち一部事務組合に 対するもの	709,422	3.6	725,423	4.0
(小 計)	(4,937,765)	24.9	(4,589,985)	25.0
繰 上 出 金	1,598,285	8.1	1,338,665	7.3
投 資 ・ 出 資 ・ 貸 付 金	83,457	0.4	65,518	0.4
積 立 金	292,460	1.5	231,876	1.3
(計)	(14,757,959)	74.4	(14,677,178)	80.0
投 普 通 建 設	5,068,138	25.6	3,680,485	20.0
資 内 補 助	1,514,768	7.6	610,061	3.3
単 独	3,448,321	17.4	2,984,629	16.3
的 県 営 事 業 負 担 金	105,049	0.5	85,795	0.5
同 級 団 体 負 担 金	-	-	-	-
受 託 事 業	-	-	-	-
経 災 害 復 旧	-	-	-	-
費 失 業 対 策	-	-	-	-
(計)	(5,068,138)	25.6	(3,680,485)	20.0
競 出 合 計	19,826,097	100.0	18,357,663	100.0

(資料:企画財政課)

(注)平成16年10月1日合併により平成16年度は旧町及び野洲市合算計上

2 市税の状況 (単位:千円、%)

		平成16年度		平成17年度	
		収入済額	構成比	収入済額	構成比
市町村民税	個人	1,988,190	27.6	2,135,123	26.4
	法人	832,109	11.5	1,647,189	20.4
固定資産税	純固定資産税	4,031,823	55.9	3,941,256	48.8
	交付金	19,307	0.3	19,482	0.2
軽自動車税		77,968	1.1	80,108	1.0
たばこ税		264,230	3.7	260,427	3.2
鉱産税		-	-	-	-
特別土地保有税	保有分	-	-	-	-
	取得分	-	-	-	-
法定普通税計		7,213,627	100.0	8,083,585	100.0
法定外普通税		-	-	-	-
目的税	入湯税	-	-	-	-
	都市計画課税	-	-	-	-
旧法による税		-	-	-	-
合 計		7,213,627	100.0	8,083,585	100.0

(資料:財政状況調査)

3 決算収支の状況 (単位:千円、%)

	基準財政 需要額(A)	基準財政 収入額(B)	標準財政 規模	財政力指数 (過去3年平均)	地方債 現在高	経常収 支比率	公債費 負担比率	地方債許可制限比率 (過去3年平均)
平成16年度	7,547,843	7,284,009	10,900,975	0.929	24,153,406	97.0	16.9	12.6
平成17年度	7,999,686	6,468,062	10,033,979	0.868	24,511,477	92.5	19.6	14.4

(資料:企画財政課)

4 決算収支の状況 (単位:千円)

	歳入総額	歳出総額	歳入歳出 差引額	翌年度へ繰越 すべき財源	実質収支	単年度 収支	積立金	繰上償還金
平成16年度	20,515,733	19,826,097	689,636	322,957	366,679	366,679	237,427	0
平成17年度	18,895,000	18,357,663	537,337	89,099	448,238	81,559	220,010	160,553

	積立金 取りくずし額	実質単年度 収支	市町村税 収入額
平成16年度	773,800	△169,694	7,213,627
平成17年度	553,436	△91,314	8,083,585

(資料:企画財政課)

附 録

野洲市のあゆみ

西暦

- 2004 (平成16)年 開庁式。野洲市誕生。市長職務執行者就任。
市名、市章制定告知。
初代野洲市長選挙執行。
野洲市誕生記念式典開催。
- 2005 (平成17)年 「三上のずいき祭」国の重要無形民俗文化財に指定。
コミュニティセンターやすりリニューアルオープン。
野洲川歴史公園サッカー場「ビッグレイク」オープン。
市議会議員一般選挙執行。
第9回全国義民サミット開催。
- 2006 (平成18)年 全国高等学校サッカー選手権大会で野洲高等学校サッカー部優勝。
野洲市の人口5万人突破。
野洲市防災行政無線開局。
コミュニティセンターなかさとオープン。
野洲川歴史公園田園空間センターオープン。

旧野洲町のあゆみ

西暦

- 1955 (昭和30)年 野洲町、祇王村、篠原村が合併し、現在の野洲町が発足。
町章制定。
- 1960 (昭和35)年 野洲町役場、旧郡役所跡に移転。
- 1961 (昭和36)年 都市計画区域の決定。
- 1962 (昭和37)年 桜生大岩山から銅鑠10個発掘。
- 1965 (昭和40)年 野洲町制10周年記念式典。
- 1967 (昭和42)年 上水道工事完了、各戸給水開始。
- 1968 (昭和43)年 野洲町役場庁舎、野洲町立中央公民館新築完成。
- 1969 (昭和44)年 野洲駅北口の開発(区画整理、工場用地造成)。
- 1970 (昭和45)年 国鉄野洲電車基地完成。
新都市計画区域、農業振興整備区域指定。
- 1972 (昭和47)年 野洲駅舎(橋上駅)完成。
- 1974 (昭和49)年 県立希望が丘文化公園完成。
- 1975 (昭和50)年 給食センター新築移転。小集落地区改良事業着手。
町民憲章制定。
野洲町制20周年記念式典。
大津湖南都市計画、野洲町公共下水道計画決定。
- 1976 (昭和51)年 公共下水道事業着手。
- 1978 (昭和53)年 母子健康センター開設。
- 1979 (昭和54)年 老人福祉センター完成。
野洲駅前広場完成。
総合センター・図書館開設。
全国高校総体新体操競技会開催。
- 1981 (昭和56)年 びわこ国体ラグビーフットボール競技会開催。
- 1982 (昭和57)年 大山川改修工事完成。
コンピューター自主導入。
- 1983 (昭和58)年 野洲川河川公園芝生広場・多目的運動場野球場完成。
中央公民館(野洲文化ホール)新築完成。
野洲町民の歌制定。
北村季吟像除幕式。
中央公民館開館記念式典。
- 1984 (昭和59)年 野洲川河川公園テニスコート、ゲートボール場完成。
- 1985 (昭和60)年 野洲町制30周年記念式典。
- 1986 (昭和61)年 野洲町勤労者体育センター供用開始。
野洲川河川公園完成。
- 1987 (昭和62)年 「野洲町史」通史編(全2巻)発刊。
- 1988 (昭和63)年 歴史民俗資料館(銅鑠博物館)開館。
弥生の森歴史公園開園。
- 1989 (平成元年) (財)野洲町文化体育振興事業団設立。
総合体育館完成。
- 1990 (平成2年) 野洲町人権擁護のまち宣言。
町民温水プール(すいむ8)、文化小劇場開館。
- 1991 (平成3年) 祇王社会教育センター開館。
- 1992 (平成4年) 篠原社会教育センター開館。
総合福祉保健センター開館。
幼稚園2年制移行。

- 1993 (平成5)年 三上社会教育センター開館。
野洲社会教育センター開設。
野洲町国際交流協会設立。
米国クリントン・タウンシップと姉妹都市提携調印。
- 1994 (平成6)年 大型共同作業所完成。
- 1995 (平成7)年 町道市三宅北桜線開通。
野洲町制施行40周年記念式典。
野洲町のC I「ほほえみやすちょう」スタート。
- 1996 (平成8)年 さくら緑地完成。
空きびんの色別収集開始。
野洲町、甲西町、竜王町の防災に関する応援協定を締結。
- 1997 (平成9)年 近江富士大橋全面開通。
野洲町のホームページ開設。
住民票・印鑑登録証明書等の自動交付サービス開始。
福岡県夜須町、高知県夜須町と「3YASUほほえみ防災協定」を締結。
- 1998 (平成10)年 コミュニティセンターきたの開館。
防災センター開設。
野洲駅南口にエレベーター・エスカレーター設置。
ペットボトル回収開始。
- 1999 (平成11)年 野洲駅北口昇降機エレベーター・エスカレーター設置。
町情報公開制度施行(役場に住民情報コーナー設置)。
- 2000 (平成12)年 環境基本条例制定。「まちづくり白書」完成。
3YASU友好交流協定調印。
- 2001 (平成13)年 役場がISO14001を認証取得。
「環境自治体会議野洲・新旭びわこ会議」新旭町との共同開催。
桜生史跡公園全面開園。
- 2002 (平成14)年 環境基本計画を策定。
野洲図書館、ほほえみ情報交流センター開館。
中主町・野洲町合併協議会を設置。
- 2003 (平成15)年 野洲駅バリアフリー整備完成(駅構内の上下線ホームへのエレベーター等)。
野洲町個人情報保護条例施行。
クリントン・タウンシップとの姉妹都市提携10周年記念式典。
合併協定調印式。廃置分合に伴う合併関連議案議決。
- 2004 (平成16)年 野洲子育て支援センターオープン。
知事に合併を申請。廃置分合に関する総務大臣告示。
中主町・野洲町合併協議会廃止。庁舎耐震・バリアフリー工事完成。
閉町式・閉庁式。

旧中主町のあゆみ

西暦

- 1955 (昭和30)年 中里村と兵主村が合併し、中主町が発足
- 1957 (昭和32)年 中洲村(吉川、菖蒲、喜合)と中主町が合併し、現在の中主町が発足
- 1959 (昭和34)年 母子健康センター完成
- 1960 (昭和35)年 水道給配水施設完成
- 1961 (昭和36)年 都市計画区域の決定
- 1962 (昭和37)年 有隣館業務開始
- 1964 (昭和39)年 第1回中主町民運動会開催
- 1965 (昭和40)年 中主中学校校舎の増築完成
- 1966 (昭和41)年 第1次農業構造改善事業完成(安治地区)
- 1967 (昭和42)年 中主幼稚園開園
- 1968 (昭和43)年 公民館完成
- 1969 (昭和44)年 第1回町民文化祭開催
- 1971 (昭和46)年 野洲川改修事業着手
- 1972 (昭和47)年 中主土地改良区設立
- 1973 (昭和48)年 琵琶湖総合開発事業着手
- 1974 (昭和49)年 中主町役場新庁舎完成
- 1977 (昭和52)年 第2次農業構造改善事業着手
吉川と菖蒲漁協が合併し、中主町漁協発足
- 1978 (昭和53)年 草の根ハウス第1号完成(木部区)
南部用水吉川浄水場受水開始
第1回夏まつり開催
- 1979 (昭和54)年 中主町民憲章を制定
町民グラウンド完成
児童館完成
野洲川放水路(新川)通水
公共下水道事業着手
- 1980 (昭和55)年 農村総合整備モデル事業着工
中主町文化協会設立
- 1981 (昭和56)年 B&G中主海洋センター体育館完成
吉地・西河原地区土地区画整理事業着手
- 1982 (昭和57)年 B&G中主海洋センタープール完成
- 1983 (昭和58)年 中主中学校校舎改築完成
世界オートキャンプ大会開催(マイアミキャンプ場)
- 1984 (昭和59)年 第1回中主まつり開催
- 1985 (昭和60)年 中主町制30周年記念式典
中国湖南省へ親善視察団派遣
中主小学校新校舎完成
- 1986 (昭和61)年 兵主太鼓保存会結成
町営あやめ浜水泳場オープン
中主地区圃場整備事業完了
- 1987 (昭和62)年 61年前の絵画・書が里帰り(ポートランド市から)
中学校にパソコン45台を導入し、コンピュータ教育開始
- 1988 (昭和63)年 農業集落排水事業(農村下水)着手
特定環境保全公共下水道事業着手
第1回あやめサミット開催
シルキーライス(特別栽培米)試作・販売

- 1989 (平成元年)年 吉地・西河原地区土地区画整理事業完成
- 1990 (平成2年)年 野洲川廃川敷地平地化事業着手
中主メロン出荷開始
湖周道路(さざなみ街道)開通
- 1991 (平成3年)年 第1回中主ペーロン大会開催
地域改善事業完工式開催
- 1992 (平成4年)年 中主町オフトーク通信開局
豊積の里総合センター開館
中学生海外派遣事業開始
- 1993 (平成5年)年 生きがい事業センター設立
- 1994 (平成6年)年 ビワコマイアミランド開設
異常渇水により琵琶湖の水位マイナス123cmを記録
- 1995 (平成7年)年 健康福祉センター(ふれあいセンター)開館
グルメリゾートびわ湖「鮎家の郷」オープン
- 1996 (平成8年)年 アメリカ合衆国ミシガン州ベアリン・スプリングス中学校との交流開始
- 1999 (平成11年)年 学童保育所「ひまわりハウス」運営開始
- 2000 (平成12年)年 中主中学校校舎改築工事完成
老人保健施設「寿々はうす」運営開始
中主町情報公開制度開始
特別養護老人ホーム「あやめの里」開設
- 2001 (平成13年)年 さざなみ振興事業団設立
- 2002 (平成14年)年 防災コミュニティセンター・東消防署分署完成
中主幼稚園移転新築完成(3年保育開始)
中主町・野洲町合併協議会を設置
- 2003 (平成15年)年 シルバーワークプラザ中主完成
合併協定調印式。廃置分合に伴う合併関連議案議決。
- 2004 (平成16年)年 町営住宅吉地団地建替完成
農村総合整備事業完了
知事に合併を申請。廃置分合に関する総務大臣告示
中主町・野洲町合併協議会廃止
閉町式・閉庁式

野洲市統計書

平成18年

平成19年3月 発行

編集・発行 野洲市総務部企画財政課

〒520-2395

滋賀県野洲市小篠原2100番地1

TEL 077-587-1121(代表)